



СИСТЕМА ОТ УСЛОВНИ ЗНАЦИ  
ЗА ЕДРОМАЩАБНИ ТОПОГРАФСКИ КАРТИ В МАЩАБ 1:5 000 И 1:10 000

**ФОРМУЛЯР**  
НА УСЛОВЕН ЗНАК

<b>Тема:</b>	КА	Рамки и оформление	
<b>Условен знак:</b>	КА0010	Вътрешна рамка	
<b>Изобразяване</b>			
<b>Размери</b>			
<b>Описание</b>			
<b>Цвят 1</b> (СМΥΚ) (RGB)	<b>Цвят 2</b> (СМΥΚ) (RGB)	<b>Надписи</b>	<b>Цвят на надписа</b> (СМΥΚ) (RGB)
(0-0-0-100) (0-0-0)			
<b>Бележки</b>			



СИСТЕМА ОТ УСЛОВНИ ЗНАЦИ  
ЗА ЕДРОМАЩАБНИ ТОПОГРАФСКИ КАРТИ В МАЩАБ 1:5 000 И 1:10 000

**ФОРМУЛЯР**  
НА УСЛОВЕН ЗНАК

<b>Тема:</b>	КА	Рамки и оформление	
<b>Условен знак:</b>	КА0020	Надпис на върховете на листа	
<b>Изобразяване</b>			
<b>Размери</b>			
<b>Описание</b>			
<b>Цвят 1</b> (СМΥΚ) (RGB)	<b>Цвят 2</b> (СМΥΚ) (RGB)	<b>Надписи</b>	<b>Цвят на надписа</b> (СМΥΚ) (RGB)
(0-0-0-100) (0-0-0)			
<b>Бележки</b>			


СИСТЕМА ОТ УСЛОВНИ ЗНАЦИ  
ЗА ЕДРОМАЩАБНИ ТОПОГРАФСКИ КАРТИ В МАЩАБ 1:5 000 И 1:10 000

**ФОРМУЛЯР**  
НА УСЛОВЕН ЗНАК

<b>Тема:</b>	КА	Рамки и оформление	
<b>Условен знак:</b>	КА0030	Минутна рамка	
<b>Изобразяване</b>			
<b>Размери</b>			
<b>Описание</b>			
<b>Цвят 1</b> (СМΥΚ) (RGB)	<b>Цвят 2</b> (СМΥΚ) (RGB)	<b>Надписи</b>	<b>Цвят на надписа</b> (СМΥΚ) (RGB)
(0-0-0-100) (0-0-0)			
<b>Бележки</b>			

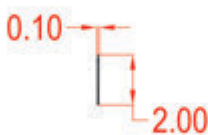
СИСТЕМА ОТ УСЛОВНИ ЗНАЦИ  
ЗА ЕДРОМАЩАБНИ ТОПОГРАФСКИ КАРТИ В МАЩАБ 1:5 000 И 1:10 000

**ФОРМУЛЯР**  
НА УСЛОВЕН ЗНАК

<b>Тема:</b>	КА	Рамки и оформление	
<b>Условен знак:</b>	КА0040	Секундни обозначения	
<b>Изобразяване</b>	.		
<b>Размери</b>			
<b>Описание</b>			
<b>Цвят 1</b> (СМΥΚ) (RGB)	<b>Цвят 2</b> (СМΥΚ) (RGB)	<b>Надписи</b>	<b>Цвят на надписа</b> (СМΥΚ) (RGB)
(0-0-0-100) (0-0-0)			
<b>Бележки</b>			



СИСТЕМА ОТ УСЛОВНИ ЗНАЦИ  
ЗА ЕДРОМАЩАБНИ ТОПОГРАФСКИ КАРТИ В МАЩАБ 1:5 000 И 1:10 000

**ФОРМУЛЯР**  
НА УСЛОВЕН ЗНАК

<b>Тема:</b>	КА	Рамки и оформление	
<b>Условен знак:</b>	КА0050	Обозначаване на минутната мрежа в листа	
<b>Изобразяване</b>			
<b>Размери</b>			
<b>Описание</b>			
<b>Цвят 1</b> (СМΥΚ) (RGB)	<b>Цвят 2</b> (СМΥΚ) (RGB)	<b>Надписи</b>	<b>Цвят на надписа</b> (СМΥΚ) (RGB)
(0-0-0-100) (0-0-0)			
<b>Бележки</b>			



СИСТЕМА ОТ УСЛОВНИ ЗНАЦИ  
ЗА ЕДРОМАЩАБНИ ТОПОГРАФСКИ КАРТИ В МАЩАБ 1:5 000 И 1:10 000

**ФОРМУЛЯР**  
НА УСЛОВЕН ЗНАК

<b>Тема:</b>	КА	Рамки и оформление	
<b>Условен знак:</b>	КА0060	Външна рамка	
<b>Изобразяване</b>			
<b>Размери</b>			
<b>Описание</b>			
<b>Цвят 1</b> (СМΥΚ) (RGB)	<b>Цвят 2</b> (СМΥΚ) (RGB)	<b>Надписи</b>	<b>Цвят на надписа</b> (СМΥΚ) (RGB)
(0-0-0-100) (0-0-0)			
<b>Бележки</b>			


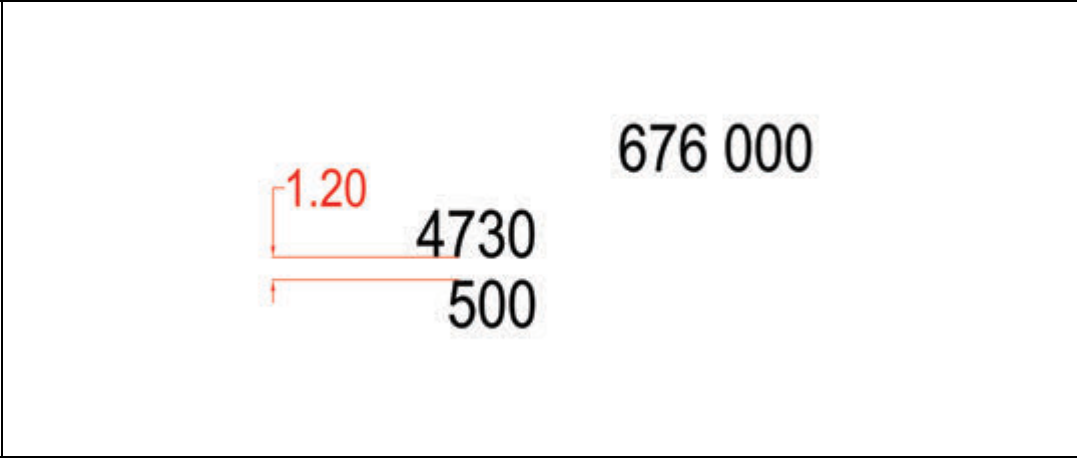
СИСТЕМА ОТ УСЛОВНИ ЗНАЦИ  
ЗА ЕДРОМАЩАБНИ ТОПОГРАФСКИ КАРТИ В МАЩАБ 1:5 000 И 1:10 000

**ФОРМУЛЯР**  
НА УСЛОВЕН ЗНАК

<b>Тема:</b>	КА	Рамки и оформление	
<b>Условен знак:</b>	КА0070	Правоъгълна мрежа	
<b>Изобразяване</b>			
<b>Размери</b>			
<b>Описание</b>			
<b>Цвят 1</b> (СМΥΚ) (RGB)	<b>Цвят 2</b> (СМΥΚ) (RGB)	<b>Надписи</b>	<b>Цвят на надписа</b> (СМΥΚ) (RGB)
(0-0-0-100) (0-0-0)			
<b>Бележки</b>			

СИСТЕМА ОТ УСЛОВНИ ЗНАЦИ  
ЗА ЕДРОМАЩАБНИ ТОПОГРАФСКИ КАРТИ В МАЩАБ 1:5 000 И 1:10 000


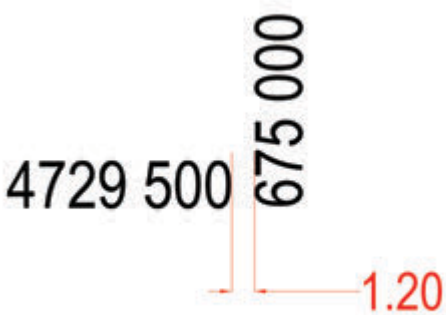
**ФОРМУЛЯР**  
НА УСЛОВЕН ЗНАК

<b>Тема:</b>	КА	Рамки и оформление	
<b>Условен знак:</b>	КА0080	Надпис на правоъгълната мрежа в рамка	
<b>Изобразяване</b>			
<b>Размери</b>			
<b>Описание</b>			
<b>Цвят 1</b> (СМΥΚ) (RGB)	<b>Цвят 2</b> (СМΥΚ) (RGB)	<b>Надписи</b>	<b>Цвят на надписа</b> (СМΥΚ) (RGB)
(0-0-0-100) (0-0-0)			
<b>Бележки</b>			



СИСТЕМА ОТ УСЛОВНИ ЗНАЦИ  
ЗА ЕДРОМАЩАБНИ ТОПОГРАФСКИ КАРТИ В МАЩАБ 1:5 000 И 1:10 000

**ФОРМУЛЯР**  
НА УСЛОВЕН ЗНАК

<b>Тема:</b>	КА	Рамки и оформление	
<b>Условен знак:</b>	КА0090	Надпис на правоъгълната мрежа в листа	
<b>Изобразяване</b>			
<b>Размери</b>			
<b>Описание</b>			
<b>Цвят 1</b> (СМΥΚ) (RGB)	<b>Цвят 2</b> (СМΥΚ) (RGB)	<b>Надписи</b>	<b>Цвят на надписа</b> (СМΥΚ) (RGB)
(0-0-0-100) (0-0-0)			
<b>Бележки</b>			

СИСТЕМА ОТ УСЛОВНИ ЗНАЦИ  
ЗА ЕДРОМАЩАБНИ ТОПОГРАФСКИ КАРТИ В МАЩАБ 1:5 000 И 1:10 000

**ФОРМУЛЯР**  
НА УСЛОВЕН ЗНАК

<b>Тема:</b>	КА	Рамки и оформление	
<b>Условен знак:</b>	КА0100	Номенклатура на картния лист	
<b>Изобразяване</b>	<b>К-34-47-(229)</b>		
<b>Размери</b>			
<b>Описание</b>			
<b>Цвят 1</b> (СМΥΚ) (RGB)	<b>Цвят 2</b> (СМΥΚ) (RGB)	<b>Надписи</b>	<b>Цвят на надписа</b> (СМΥΚ) (RGB)
(0-0-0-100) (0-0-0)			
<b>Бележки</b>			

СИСТЕМА ОТ УСЛОВНИ ЗНАЦИ  
ЗА ЕДРОМАЩАБНИ ТОПОГРАФСКИ КАРТИ В МАЩАБ 1:5 000 И 1:10 000

**ФОРМУЛЯР**  
НА УСЛОВЕН ЗНАК

<b>Тема:</b>	КА	Рамки и оформление	
<b>Условен знак:</b>	КА0110	Номенклатура на съседен картен лист	
<b>Изобразяване</b>	К-34-47-(213)		
<b>Размери</b>			
<b>Описание</b>			
<b>Цвят 1</b> (СМΥΚ) (RGB)	<b>Цвят 2</b> (СМΥΚ) (RGB)	<b>Надписи</b>	<b>Цвят на надписа</b> (СМΥΚ) (RGB)
(0-0-0-100) (0-0-0)			
<b>Бележки</b>			

СИСТЕМА ОТ УСЛОВНИ ЗНАЦИ  
ЗА ЕДРОМАЩАБНИ ТОПОГРАФСКИ КАРТИ В МАЩАБ 1:5 000 И 1:10 000

**ФОРМУЛЯР**  
НА УСЛОВЕН ЗНАК

<b>Тема:</b>	КА	Рамки и оформление	
<b>Условен знак:</b>	КА0120	Координатна система	
<b>Изобразяване</b>	Координатна система БГС2005		
<b>Размери</b>			
<b>Описание</b>			
<b>Цвят 1</b> (СМΥΚ) (RGB)	<b>Цвят 2</b> (СМΥΚ) (RGB)	<b>Надписи</b>	<b>Цвят на надписа</b> (СМΥΚ) (RGB)
(0-0-0-100) (0-0-0)			
<b>Бележки</b>			

СИСТЕМА ОТ УСЛОВНИ ЗНАЦИ  
ЗА ЕДРОМАЩАБНИ ТОПОГРАФСКИ КАРТИ В МАЩАБ 1:5 000 И 1:10 000

**ФОРМУЛЯР**  
НА УСЛОВЕН ЗНАК

<b>Тема:</b>	КА	Рамки и оформление	
<b>Условен знак:</b>	КА0130	Административна принадлежност	
<b>Изобразяване</b>	РЕПУБЛИКА БЪЛГАРИЯ - Област София		
<b>Размери</b>			
<b>Описание</b>			
<b>Цвят 1</b> (СМΥΚ) (RGB)	<b>Цвят 2</b> (СМΥΚ) (RGB)	<b>Надписи</b>	<b>Цвят на надписа</b> (СМΥΚ) (RGB)
(0-0-0-100) (0-0-0)			
<b>Бележки</b>			

СИСТЕМА ОТ УСЛОВНИ ЗНАЦИ  
ЗА ЕДРОМАЩАБНИ ТОПОГРАФСКИ КАРТИ В МАЩАБ 1:5 000 И 1:10 000

**ФОРМУЛЯР**  
НА УСЛОВЕН ЗНАК

<b>Тема:</b>	КА	Рамки и оформление	
<b>Условен знак:</b>	КА0140	Издател	
<b>Изобразяване</b>	АГЕНЦИЯ ПО ГЕОДЕЗИЯ, КАРТОГРАФИЯ И КАДАСТЪР		
<b>Размери</b>			
<b>Описание</b>			
<b>Цвят 1</b> (СМΥΚ) (RGB)	<b>Цвят 2</b> (СМΥΚ) (RGB)	<b>Надписи</b>	<b>Цвят на надписа</b> (СМΥΚ) (RGB)
(0-0-0-100) (0-0-0)			
<b>Бележки</b>			

СИСТЕМА ОТ УСЛОВНИ ЗНАЦИ  
ЗА ЕДРОМАЩАБНИ ТОПОГРАФСКИ КАРТИ В МАЩАБ 1:5 000 И 1:10 000

**ФОРМУЛЯР**  
НА УСЛОВЕН ЗНАК

<b>Тема:</b>	КА	Рамки и оформление	
<b>Условен знак:</b>	КА0150	Поредност на изданието, година на издаване	
<b>Изобразяване</b>	Първо издание, 2014 г.		
<b>Размери</b>			
<b>Описание</b>			
<b>Цвят 1</b> (СМΥΚ) (RGB)	<b>Цвят 2</b> (СМΥΚ) (RGB)	<b>Надписи</b>	<b>Цвят на надписа</b> (СМΥΚ) (RGB)
(0-0-0-100) (0-0-0)			
<b>Бележки</b>			

СИСТЕМА ОТ УСЛОВНИ ЗНАЦИ  
ЗА ЕДРОМАЩАБНИ ТОПОГРАФСКИ КАРТИ В МАЩАБ 1:5 000 И 1:10 000

**ФОРМУЛЯР**  
НА УСЛОВЕН ЗНАК

<b>Тема:</b>	КА	Рамки и оформление	
<b>Условен знак:</b>	КА0160	Цифров мащаб	
<b>Изобразяване</b>	1:5 000		
<b>Размери</b>			
<b>Описание</b>			
<b>Цвят 1</b> (СМΥΚ) (RGB)	<b>Цвят 2</b> (СМΥΚ) (RGB)	<b>Надписи</b>	<b>Цвят на надписа</b> (СМΥΚ) (RGB)
(0-0-0-100) (0-0-0)			
<b>Бележки</b>			



СИСТЕМА ОТ УСЛОВНИ ЗНАЦИ  
ЗА ЕДРОМАЩАБНИ ТОПОГРАФСКИ КАРТИ В МАЩАБ 1:5 000 И 1:10 000

**ФОРМУЛЯР**  
НА УСЛОВЕН ЗНАК

<b>Тема:</b>	КА	Рамки и оформление	
<b>Условен знак:</b>	КА0170	Пояснителен текст за мащаба	
<b>Изобразяване</b>	1 см от картата = 50 м от местността		
<b>Размери</b>			
<b>Описание</b>			
<b>Цвят 1</b> (СМΥΚ) (RGB)	<b>Цвят 2</b> (СМΥΚ) (RGB)	<b>Надписи</b>	<b>Цвят на надписа</b> (СМΥΚ) (RGB)
(0-0-0-100) (0-0-0)			
<b>Бележки</b>			

СИСТЕМА ОТ УСЛОВНИ ЗНАЦИ  
ЗА ЕДРОМАЩАБНИ ТОПОГРАФСКИ КАРТИ В МАЩАБ 1:5 000 И 1:10 000

**ФОРМУЛЯР**  
НА УСЛОВЕН ЗНАК

<b>Тема:</b>	КА	Рамки и оформление	
<b>Условен знак:</b>	КА0180	Линеен мащаб	
<b>Изобразяване</b>			
<b>Размери</b>			
<b>Описание</b>			
<b>Цвят 1</b> (СМΥΚ) (RGB)	<b>Цвят 2</b> (СМΥΚ) (RGB)	<b>Надписи</b>	<b>Цвят на надписа</b> (СМΥΚ) (RGB)
(0-0-0-100) (0-0-0)			
<b>Бележки</b>			

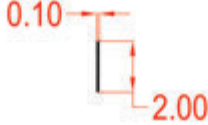
СИСТЕМА ОТ УСЛОВНИ ЗНАЦИ  
ЗА ЕДРОМАЩАБНИ ТОПОГРАФСКИ КАРТИ В МАЩАБ 1:5 000 И 1:10 000

**ФОРМУЛЯР**  
НА УСЛОВЕН ЗНАК

<b>Тема:</b>	КА	Рамки и оформление	
<b>Условен знак:</b>	КА0190	Основно сечение на релефа	
<b>Изобразяване</b>	Основно сечение на релефа - 5 m		
<b>Размери</b>			
<b>Описание</b>			
<b>Цвят 1</b> (СМΥΚ) (RGB)	<b>Цвят 2</b> (СМΥΚ) (RGB)	<b>Надписи</b>	<b>Цвят на надписа</b> (СМΥΚ) (RGB)
(0-0-0-100) (0-0-0)			
<b>Бележки</b>			


СИСТЕМА ОТ УСЛОВНИ ЗНАЦИ  
ЗА ЕДРОМАЩАБНИ ТОПОГРАФСКИ КАРТИ В МАЩАБ 1:5 000 И 1:10 000

**ФОРМУЛЯР**  
НА УСЛОВЕН ЗНАК

<b>Тема:</b>	КА	Рамки и оформление	
<b>Условен знак:</b>	КА0200	Обозначаване на правоъгълна мрежа на съседна зона	
<b>Изобразяване</b>			
<b>Размери</b>			
<b>Описание</b>			
<b>Цвят 1</b> (СМΥΚ) (RGB)	<b>Цвят 2</b> (СМΥΚ) (RGB)	<b>Надписи</b>	<b>Цвят на надписа</b> (СМΥΚ) (RGB)
(0-0-0-100) (0-0-0)			
<b>Бележки</b>			

СИСТЕМА ОТ УСЛОВНИ ЗНАЦИ  
ЗА ЕДРОМАЩАБНИ ТОПОГРАФСКИ КАРТИ В МАЩАБ 1:5 000 И 1:10 000

**ФОРМУЛЯР**  
НА УСЛОВЕН ЗНАК

<b>Тема:</b>	КА	Рамки и оформление	
<b>Условен знак:</b>	КА0210	Надпис на правоъгълна мрежа на съседна зона	
<b>Изобразяване</b>			
<b>Размери</b>			
<b>Описание</b>			
<b>Цвят 1</b> (СМΥΚ) (RGB)	<b>Цвят 2</b> (СМΥΚ) (RGB)	<b>Надписи</b>	<b>Цвят на надписа</b> (СМΥΚ) (RGB)
(0-0-0-100) (0-0-0)			
<b>Бележки</b>			