





СИСТЕМА ОТ УСЛОВНИ ЗНАЦИ  
ЗА ЕДРОМАЩАБНИ ТОПОГРАФСКИ КАРТИ В МАЩАБ 1:5 000 И 1:10 000

**ФОРМУЛЯР**  
НА УСЛОВЕН ЗНАК

<b>Тема:</b>	НА	Релеф	
<b>Условен знак:</b>	НА0010	Основен хоризонтал	
<b>Изобразяване</b>			
<b>Размери</b>			
<b>Описание</b>			
<b>Цвят 1</b> (СМΥΚ) (RGB)	<b>Цвят 2</b> (СМΥΚ) (RGB)	<b>Надписи</b>	<b>Цвят на надписа</b> (СМΥΚ) (RGB)
(0-40-80-40) (164-111-46)			
<b>Бележки</b>			



СИСТЕМА ОТ УСЛОВНИ ЗНАЦИ  
ЗА ЕДРОМАЩАБНИ ТОПОГРАФСКИ КАРТИ В МАЩАБ 1:5 000 И 1:10 000

**ФОРМУЛЯР**  
НА УСЛОВЕН ЗНАК

<b>Тема:</b>	НА	Релеф	
<b>Условен знак:</b>	НА0020	Удебелен основен хоризонтал	
<b>Изобразяване</b>			
<b>Размери</b>			
<b>Описание</b>			
<b>Цвят 1</b> (СМΥΚ) (RGB)	<b>Цвят 2</b> (СМΥΚ) (RGB)	<b>Надписи</b>	<b>Цвят на надписа</b> (СМΥΚ) (RGB)
(0-40-80-40) (164-111-46)		надморска височина	(0-40-80-40) (164-111-46)
<b>Бележки</b>			



СИСТЕМА ОТ УСЛОВНИ ЗНАЦИ  
ЗА ЕДРОМАЩАБНИ ТОПОГРАФСКИ КАРТИ В МАЩАБ 1:5 000 И 1:10 000

**ФОРМУЛЯР**  
НА УСЛОВЕН ЗНАК

<b>Тема:</b>	НА	Релеф	
<b>Условен знак:</b>	НА0030	Допълнителен хоризонтал	
<b>Изобразяване</b>			
<b>Размери</b>			
<b>Описание</b>			
<b>Цвят 1</b> (СМΥΚ) (RGB)	<b>Цвят 2</b> (СМΥΚ) (RGB)	<b>Надписи</b>	<b>Цвят на надписа</b> (СМΥΚ) (RGB)
(0-40-80-40) (164-111-46)			
<b>Бележки</b>			


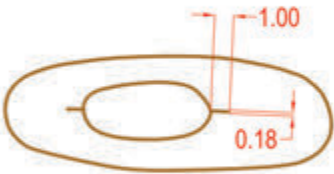
СИСТЕМА ОТ УСЛОВНИ ЗНАЦИ  
ЗА ЕДРОМАЩАБНИ ТОПОГРАФСКИ КАРТИ В МАЩАБ 1:5 000 И 1:10 000

**ФОРМУЛЯР**  
НА УСЛОВЕН ЗНАК

<b>Тема:</b>	НА	Релеф	
<b>Условен знак:</b>	НА0040	Спомагателен хоризонтал	
<b>Изобразяване</b>			
<b>Размери</b>			
<b>Описание</b>			
<b>Цвят 1</b> (СМΥΚ) (RGB)	<b>Цвят 2</b> (СМΥΚ) (RGB)	<b>Надписи</b>	<b>Цвят на надписа</b> (СМΥΚ) (RGB)
(0-40-80-40) (164-111-46)			
<b>Бележки</b>			


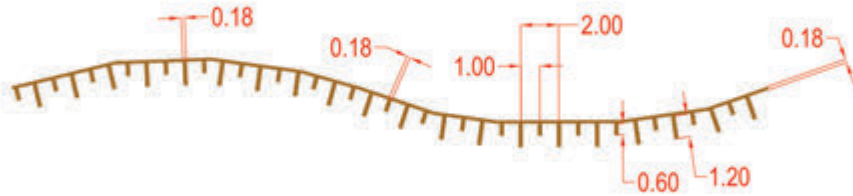
СИСТЕМА ОТ УСЛОВНИ ЗНАЦИ  
ЗА ЕДРОМАЩАБНИ ТОПОГРАФСКИ КАРТИ В МАЩАБ 1:5 000 И 1:10 000

**ФОРМУЛЯР**  
НА УСЛОВЕН ЗНАК

<b>Тема:</b>	НА	Релеф	
<b>Условен знак:</b>	НА0050	Указател на посоката на склона (бергщрих)	
<b>Изобразяване</b>			
<b>Размери</b>			
<b>Описание</b>			
<b>Цвят 1</b> (СМΥΚ) (RGB)	<b>Цвят 2</b> (СМΥΚ) (RGB)	<b>Надписи</b>	<b>Цвят на надписа</b> (СМΥΚ) (RGB)
(0-40-80-40) (164-111-46)			
<b>Бележки</b>			


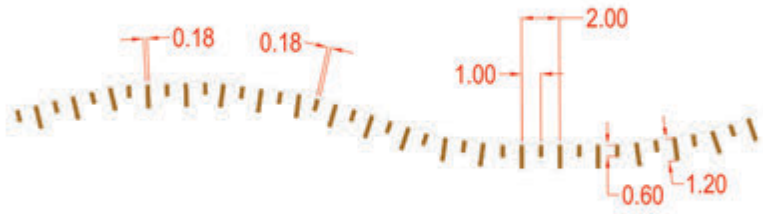
СИСТЕМА ОТ УСЛОВНИ ЗНАЦИ  
ЗА ЕДРОМАЩАБНИ ТОПОГРАФСКИ КАРТИ В МАЩАБ 1:5 000 И 1:10 000

**ФОРМУЛЯР**  
НА УСЛОВЕН ЗНАК

<b>Тема:</b>	НА	Релеф	
<b>Условен знак:</b>	НА0060	Стръмен откос на терена	
<b>Изобразяване</b>			
<b>Размери</b>			
<b>Описание</b>			
<b>Цвят 1</b> (СМΥΚ) (RGB)	<b>Цвят 2</b> (СМΥΚ) (RGB)	<b>Надписи</b>	<b>Цвят на надписа</b> (СМΥΚ) (RGB)
(0-40-80-40) (164-111-46)		височина	(0-40-80-40) (164-111-46)
<b>Бележки</b>			


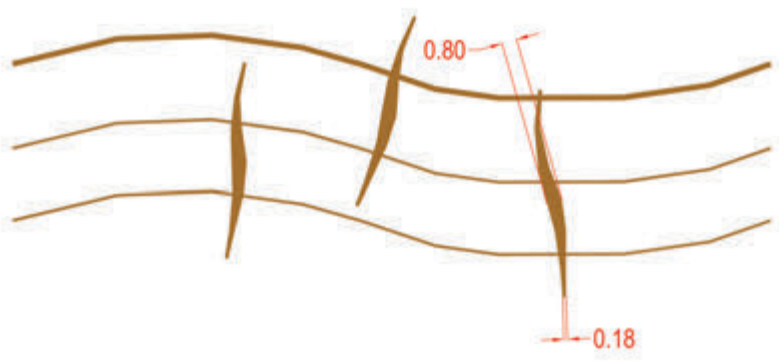
СИСТЕМА ОТ УСЛОВНИ ЗНАЦИ  
ЗА ЕДРОМАЩАБНИ ТОПОГРАФСКИ КАРТИ В МАЩАБ 1:5 000 И 1:10 000

**ФОРМУЛЯР**  
НА УСЛОВЕН ЗНАК

<b>Тема:</b>	НА	Релеф	
<b>Условен знак:</b>	НА0070	Затревен стръмен откос на терена	
<b>Изобразяване</b>			
<b>Размери</b>			
<b>Описание</b>			
<b>Цвят 1</b> (СМΥΚ) (RGB)	<b>Цвят 2</b> (СМΥΚ) (RGB)	<b>Надписи</b>	<b>Цвят на надписа</b> (СМΥΚ) (RGB)
(0-40-80-40) (164-111-46)			
<b>Бележки</b>			

СИСТЕМА ОТ УСЛОВНИ ЗНАЦИ  
ЗА ЕДРОМАЩАБНИ ТОПОГРАФСКИ КАРТИ В МАЩАБ 1:5 000 И 1:10 000


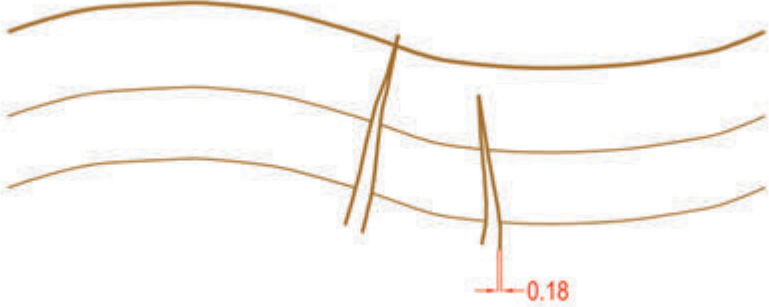
**ФОРМУЛЯР**  
НА УСЛОВЕН ЗНАК

<b>Тема:</b>	НА	Релеф	
<b>Условен знак:</b>	НА0080	Промойна	
<b>Изобразяване</b>			
<b>Размери</b>			
<b>Описание</b>			
<b>Цвят 1</b> (СМΥΚ) (RGB)	<b>Цвят 2</b> (СМΥΚ) (RGB)	<b>Надписи</b>	<b>Цвят на надписа</b> (СМΥΚ) (RGB)
(0-40-80-40) (164-111-46)			
<b>Бележки</b>			




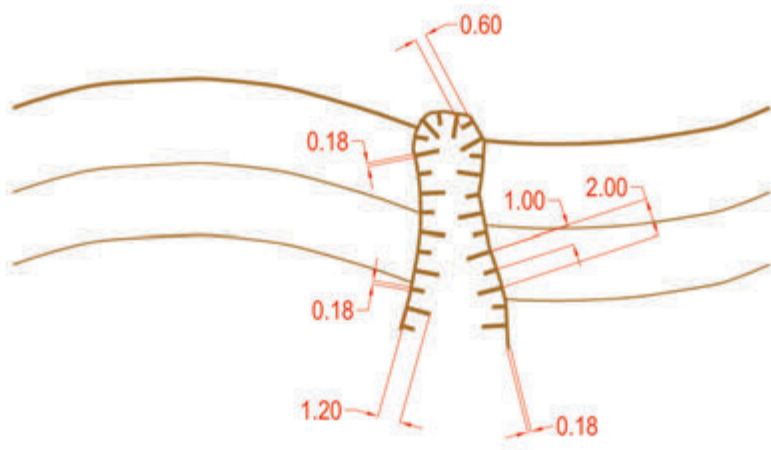
СИСТЕМА ОТ УСЛОВНИ ЗНАЦИ  
ЗА ЕДРОМАЩАБНИ ТОПОГРАФСКИ КАРТИ В МАЩАБ 1:5 000 И 1:10 000

**ФОРМУЛЯР**  
НА УСЛОВЕН ЗНАК

<b>Тема:</b>	НА	Релеф	
<b>Условен знак:</b>	НА0090	Овраг с ширина до 2 mm в мащаба на картата	
<b>Изобразяване</b>			
<b>Размери</b>			
<b>Описание</b>			
<b>Цвят 1</b> (СМΥΚ) (RGB)	<b>Цвят 2</b> (СМΥΚ) (RGB)	<b>Надписи</b>	<b>Цвят на надписа</b> (СМΥΚ) (RGB)
(0-40-80-40) (164-111-46)		дълбочина	(0-40-80-40) (164-111-46)
<b>Бележки</b>			


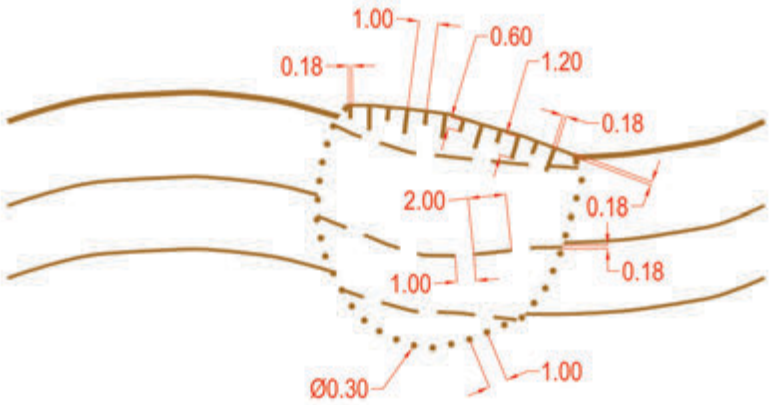
СИСТЕМА ОТ УСЛОВНИ ЗНАЦИ  
ЗА ЕДРОМАЩАБНИ ТОПОГРАФСКИ КАРТИ В МАЩАБ 1:5 000 И 1:10 000

**ФОРМУЛЯР**  
НА УСЛОВЕН ЗНАК

<b>Тема:</b>	НА	Релеф	
<b>Условен знак:</b>	НА0100	Овраг с ширина над 2 mm в мащаба на картата	
<b>Изобразяване</b>			
<b>Размери</b>			
<b>Описание</b>			
<b>Цвят 1</b> (СМΥΚ) (RGB)	<b>Цвят 2</b> (СМΥΚ) (RGB)	<b>Надписи</b>	<b>Цвят на надписа</b> (СМΥΚ) (RGB)
(0-40-80-40) (164-111-46)		дълбочина	(0-40-80-40) (164-111-46)
<b>Бележки</b>			


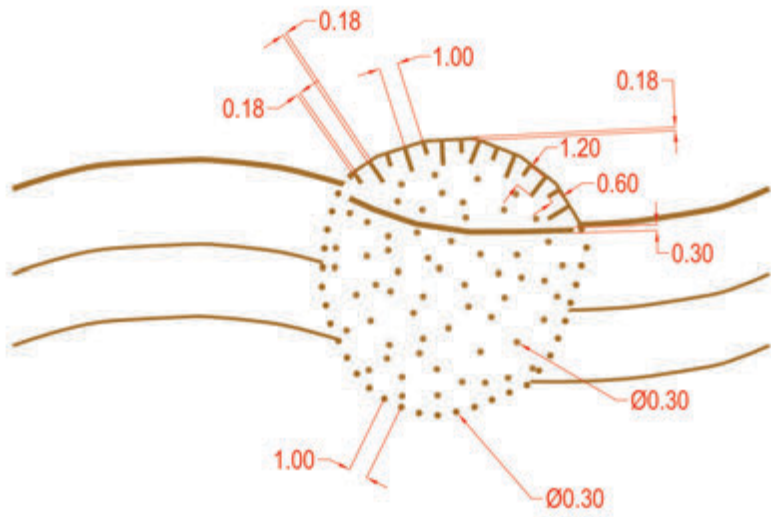
СИСТЕМА ОТ УСЛОВНИ ЗНАЦИ  
ЗА ЕДРОМАЩАБНИ ТОПОГРАФСКИ КАРТИ В МАЩАБ 1:5 000 И 1:10 000

**ФОРМУЛЯР**  
НА УСЛОВЕН ЗНАК

<b>Тема:</b>	НА	Релеф	
<b>Условен знак:</b>	НА0110	Свличащ се терен	
<b>Изобразяване</b>			
<b>Размери</b>			
<b>Описание</b>			
<b>Цвят 1</b> (СМΥΚ) (RGB)	<b>Цвят 2</b> (СМΥΚ) (RGB)	<b>Надписи</b>	<b>Цвят на надписа</b> (СМΥΚ) (RGB)
(0-40-80-40) (164-111-46)			
<b>Бележки</b>			

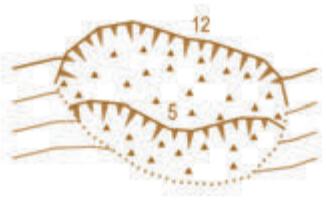
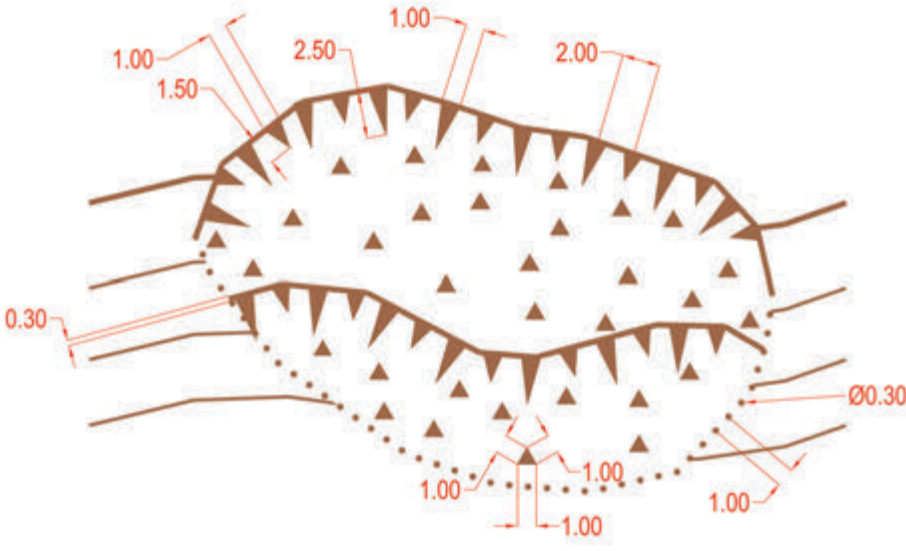
СИСТЕМА ОТ УСЛОВНИ ЗНАЦИ  
ЗА ЕДРОМАЩАБНИ ТОПОГРАФСКИ КАРТИ В МАЩАБ 1:5 000 И 1:10 000

**ФОРМУЛЯР**  
НА УСЛОВЕН ЗНАК

<b>Тема:</b>	НА	Релеф	
<b>Условен знак:</b>	НА0120	Сипей	
<b>Изобразяване</b>			
<b>Размери</b>			
<b>Описание</b>			
<b>Цвят 1</b> (СМΥΚ) (RGB)	<b>Цвят 2</b> (СМΥΚ) (RGB)	<b>Надписи</b>	<b>Цвят на надписа</b> (СМΥΚ) (RGB)
(0-40-80-40) (164-111-46)			
<b>Бележки</b>			


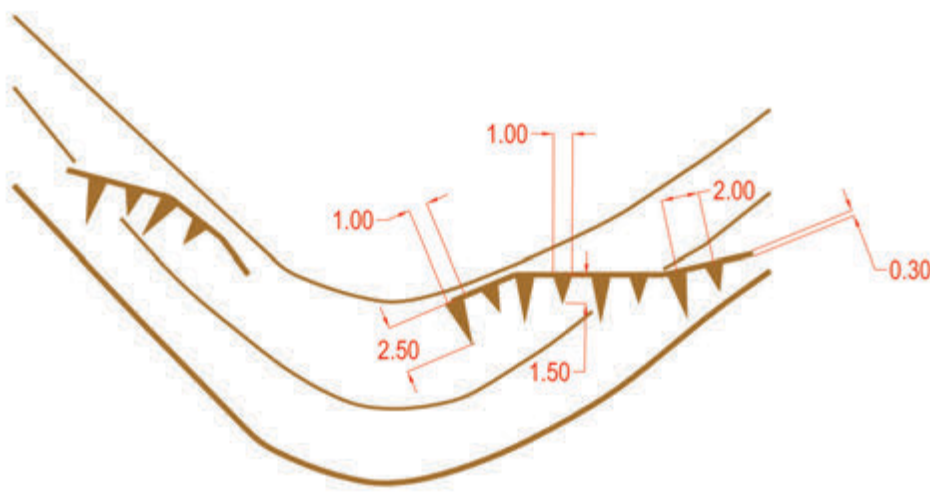
СИСТЕМА ОТ УСЛОВНИ ЗНАЦИ  
ЗА ЕДРОМАЩАБНИ ТОПОГРАФСКИ КАРТИ В МАЩАБ 1:5 000 И 1:10 000

**ФОРМУЛЯР**  
НА УСЛОВЕН ЗНАК

<b>Тема:</b>	НА	Релеф	
<b>Условен знак:</b>	НА0130	Скали	
<b>Изобразяване</b>			
<b>Размери</b>			
<b>Описание</b>			
<b>Цвят 1</b> (СМΥΚ) (RGB)	<b>Цвят 2</b> (СМΥΚ) (RGB)	<b>Надписи</b>	<b>Цвят на надписа</b> (СМΥΚ) (RGB)
(0-40-80-40) (164-111-46)		височина	(0-40-80-40) (164-111-46)
<b>Бележки</b>			


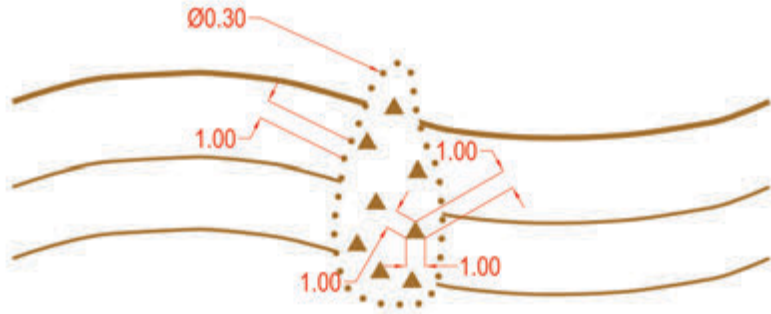
СИСТЕМА ОТ УСЛОВНИ ЗНАЦИ  
ЗА ЕДРОМАЩАБНИ ТОПОГРАФСКИ КАРТИ В МАЩАБ 1:5 000 И 1:10 000

**ФОРМУЛЯР**  
НА УСЛОВЕН ЗНАК

<b>Тема:</b>	НА	Релеф	
<b>Условен знак:</b>	НА0140	Скални прорези	
<b>Изобразяване</b>			
<b>Размери</b>			
<b>Описание</b>			
<b>Цвят 1</b> (СМΥΚ) (RGB)	<b>Цвят 2</b> (СМΥΚ) (RGB)	<b>Надписи</b>	<b>Цвят на надписа</b> (СМΥΚ) (RGB)
(0-40-80-40) (164-111-46)		височина	(0-40-80-40) (164-111-46)
<b>Бележки</b>			


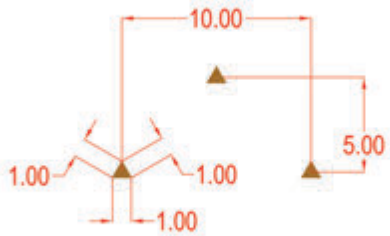
СИСТЕМА ОТ УСЛОВНИ ЗНАЦИ  
ЗА ЕДРОМАЩАБНИ ТОПОГРАФСКИ КАРТИ В МАЩАБ 1:5 000 И 1:10 000

**ФОРМУЛЯР**  
НА УСЛОВЕН ЗНАК

<b>Тема:</b>	НА	Релеф	
<b>Условен знак:</b>	НА0150	Морени, каменна река, каменно море	
<b>Изобразяване</b>			
<b>Размери</b>			
<b>Описание</b>			
<b>Цвят 1</b> (СМΥΚ) (RGB)	<b>Цвят 2</b> (СМΥΚ) (RGB)	<b>Надписи</b>	<b>Цвят на надписа</b> (СМΥΚ) (RGB)
(0-40-80-40) (164-111-46)			
<b>Бележки</b>			

СИСТЕМА ОТ УСЛОВНИ ЗНАЦИ  
ЗА ЕДРОМАЩАБНИ ТОПОГРАФСКИ КАРТИ В МАЩАБ 1:5 000 И 1:10 000


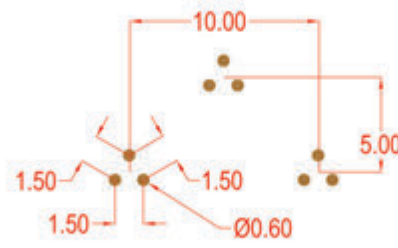
**ФОРМУЛЯР**  
НА УСЛОВЕН ЗНАК

<b>Тема:</b>	НА	Релеф	
<b>Условен знак:</b>	НА0160	Камениста повърхност	
<b>Изобразяване</b>			
<b>Размери</b>			
<b>Описание</b>			
<b>Цвят 1</b> (СМΥΚ) (RGB)	<b>Цвят 2</b> (СМΥΚ) (RGB)	<b>Надписи</b>	<b>Цвят на надписа</b> (СМΥΚ) (RGB)
(0-40-80-40) (164-111-46)			
<b>Бележки</b>			




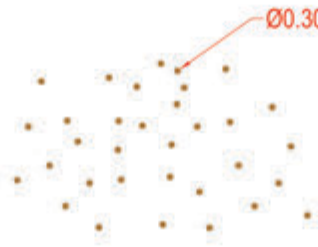
СИСТЕМА ОТ УСЛОВНИ ЗНАЦИ  
ЗА ЕДРОМАЩАБНИ ТОПОГРАФСКИ КАРТИ В МАЩАБ 1:5 000 И 1:10 000

**ФОРМУЛЯР**  
НА УСЛОВЕН ЗНАК

<b>Тема:</b>	НА	Релеф	
<b>Условен знак:</b>	НА0170	Чакълеста повърхност	
<b>Изобразяване</b>			
<b>Размери</b>			
<b>Описание</b>			
<b>Цвят 1</b> (СМΥΚ) (RGB)	<b>Цвят 2</b> (СМΥΚ) (RGB)	<b>Надписи</b>	<b>Цвят на надписа</b> (СМΥΚ) (RGB)
(0-40-80-40) (164-111-46)			
<b>Бележки</b>			


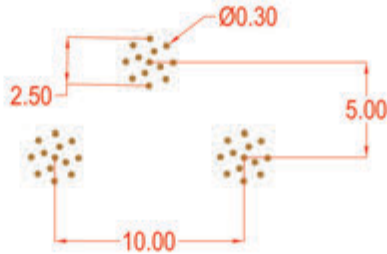
СИСТЕМА ОТ УСЛОВНИ ЗНАЦИ  
ЗА ЕДРОМАЩАБНИ ТОПОГРАФСКИ КАРТИ В МАЩАБ 1:5 000 И 1:10 000

**ФОРМУЛЯР**  
НА УСЛОВЕН ЗНАК

<b>Тема:</b>	НА	Релеф	
<b>Условен знак:</b>	НА0180	Повърхност с пясъци	
<b>Изобразяване</b>			
<b>Размери</b>			
<b>Описание</b>			
<b>Цвят 1</b> (СМΥΚ) (RGB)	<b>Цвят 2</b> (СМΥΚ) (RGB)	<b>Надписи</b>	<b>Цвят на надписа</b> (СМΥΚ) (RGB)
(0-40-80-40) (164-111-46)			
<b>Бележки</b>			


СИСТЕМА ОТ УСЛОВНИ ЗНАЦИ  
ЗА ЕДРОМАЩАБНИ ТОПОГРАФСКИ КАРТИ В МАЩАБ 1:5 000 И 1:10 000

**ФОРМУЛЯР**  
НА УСЛОВЕН ЗНАК

<b>Тема:</b>	НА	Релеф	
<b>Условен знак:</b>	НА0190	Пясъчни дюни	
<b>Изобразяване</b>			
<b>Размери</b>			
<b>Описание</b>			
<b>Цвят 1</b> (СМΥΚ) (RGB)	<b>Цвят 2</b> (СМΥΚ) (RGB)	<b>Надписи</b>	<b>Цвят на надписа</b> (СМΥΚ) (RGB)
(0-40-80-40) (164-111-46)			
<b>Бележки</b>			



СИСТЕМА ОТ УСЛОВНИ ЗНАЦИ  
ЗА ЕДРОМАЩАБНИ ТОПОГРАФСКИ КАРТИ В МАЩАБ 1:5 000 И 1:10 000

**ФОРМУЛЯР**  
НА УСЛОВЕН ЗНАК

<b>Тема:</b>	НА	Релеф	
<b>Условен знак:</b>	НА0200	Могила	
<b>Изобразяване</b>	* 3		
<b>Размери</b>			
<b>Описание</b>			
<b>Цвят 1</b> (СМΥΚ) (RGB)	<b>Цвят 2</b> (СМΥΚ) (RGB)	<b>Надписи</b>	<b>Цвят на надписа</b> (СМΥΚ) (RGB)
(0-40-80-40) (164-111-46)		височина	(0-40-80-40) (164-111-46)
<b>Бележки</b>			
1. Точка на вмъкване: геометричният център на кръга в средата на знака			

СИСТЕМА ОТ УСЛОВНИ ЗНАЦИ  
ЗА ЕДРОМАЩАБНИ ТОПОГРАФСКИ КАРТИ В МАЩАБ 1:5 000 И 1:10 000

**ФОРМУЛЯР**  
НА УСЛОВЕН ЗНАК

<b>Тема:</b>	НА	Релеф	
<b>Условен знак:</b>	НА0210	Яма	
<b>Изобразяване</b>			
<b>Размери</b>			
<b>Описание</b>			
<b>Цвят 1</b> (СМΥΚ) (RGB)	<b>Цвят 2</b> (СМΥΚ) (RGB)	<b>Надписи</b>	<b>Цвят на надписа</b> (СМΥΚ) (RGB)
(0-40-80-40) (164-111-46)		дълбочина	(0-40-80-40) (164-111-46)
<b>Бележки</b>			
<p>1. Точка на вмъкване: геометричният център на кръга</p>			

СИСТЕМА ОТ УСЛОВНИ ЗНАЦИ  
ЗА ЕДРОМАЩАБНИ ТОПОГРАФСКИ КАРТИ В МАЩАБ 1:5 000 И 1:10 000

**ФОРМУЛЯР**  
НА УСЛОВЕН ЗНАК

<b>Тема:</b>	НА	Релеф	
<b>Условен знак:</b>	НА0220	Понор	
<b>Изобразяване</b>	○ 2		
<b>Размери</b>			
<b>Описание</b>			
<b>Цвят 1</b> (СМΥΚ) (RGB)	<b>Цвят 2</b> (СМΥΚ) (RGB)	<b>Надписи</b>	<b>Цвят на надписа</b> (СМΥΚ) (RGB)
(0-40-80-40) (164-111-46)		дълбочина	(0-40-80-40) (164-111-46)
<b>Бележки</b>			


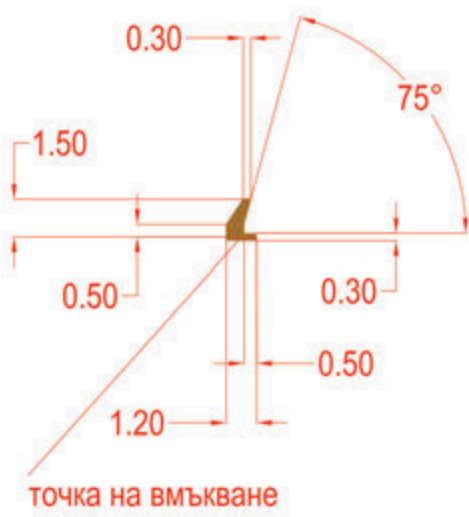
СИСТЕМА ОТ УСЛОВНИ ЗНАЦИ  
ЗА ЕДРОМАЩАБНИ ТОПОГРАФСКИ КАРТИ В МАЩАБ 1:5 000 И 1:10 000

**ФОРМУЛЯР**  
НА УСЛОВЕН ЗНАК

<b>Тема:</b>	НА	Релеф	
<b>Условен знак:</b>	НА0230	Отделно стърчаща скала	
<b>Изобразяване</b>	▲ 5		
<b>Размери</b>			
<b>Описание</b>			
<b>Цвят 1</b> (СМΥΚ) (RGB)	<b>Цвят 2</b> (СМΥΚ) (RGB)	<b>Надписи</b>	<b>Цвят на надписа</b> (СМΥΚ) (RGB)
(0-40-80-40) (164-111-46)		височина	(0-40-80-40) (164-111-46)
<b>Бележки</b>			
1. Точка на вмъкване: средата на основата на знака			

СИСТЕМА ОТ УСЛОВНИ ЗНАЦИ  
ЗА ЕДРОМАЩАБНИ ТОПОГРАФСКИ КАРТИ В МАЩАБ 1:5 000 И 1:10 000


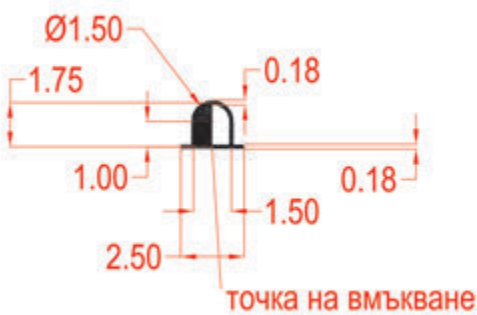
**ФОРМУЛЯР**  
НА УСЛОВЕН ЗНАК

<b>Тема:</b>	НА	Релеф	
<b>Условен знак:</b>	НА0240	Отделно лежащ камък	
<b>Изобразяване</b>			
<b>Размери</b>			
<b>Описание</b>			
<b>Цвят 1</b> (СМΥΚ) (RGB)	<b>Цвят 2</b> (СМΥΚ) (RGB)	<b>Надписи</b>	<b>Цвят на надписа</b> (СМΥΚ) (RGB)
(0-40-80-40) (164-111-46)		височина	(0-40-80-40) (164-111-46)
<b>Бележки</b>			
1. Точка на вмъкване: средата на основата на знака			





СИСТЕМА ОТ УСЛОВНИ ЗНАЦИ  
ЗА ЕДРОМАЩАБНИ ТОПОГРАФСКИ КАРТИ В МАЩАБ 1:5 000 И 1:10 000

**ФОРМУЛЯР**  
НА УСЛОВЕН ЗНАК

<b>Тема:</b>	НА	Релеф	
<b>Условен знак:</b>	НА0250	Вход на пещера	
<b>Изобразяване</b>	<p><i>Деветаишка пещ.</i></p> 		
<b>Размери</b>	 <p>Точка на вмъкване</p>		
<b>Описание</b>			
<b>Цвят 1</b> (СМΥΚ) (RGB)	<b>Цвят 2</b> (СМΥΚ) (RGB)	<b>Надписи</b>	<b>Цвят на надписа</b> (СМΥΚ) (RGB)
(0-0-0-100) (0-0-0)		наименование	(0-0-0-100) (0-0-0)
<b>Бележки</b>			
<p>1. Точка на вмъкване: средата на основата на знака</p>			

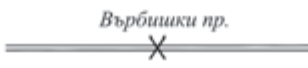
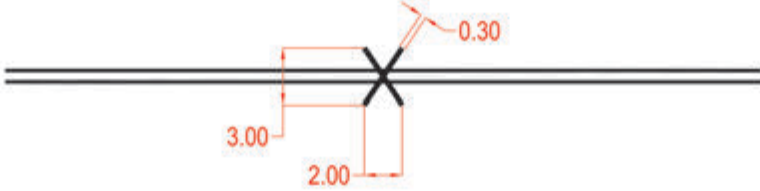
СИСТЕМА ОТ УСЛОВНИ ЗНАЦИ  
ЗА ЕДРОМАЩАБНИ ТОПОГРАФСКИ КАРТИ В МАЩАБ 1:5 000 И 1:10 000

**ФОРМУЛЯР**  
НА УСЛОВЕН ЗНАК

<b>Тема:</b>	НА	Релеф	
<b>Условен знак:</b>	НА0260	Надморска височина на характерна точка на терена или на ситуационен обект	
<b>Изобразяване</b>			
<b>Размери</b>			
<b>Описание</b>			
<b>Цвят 1</b> (СМΥΚ) (RGB)	<b>Цвят 2</b> (СМΥΚ) (RGB)	<b>Надписи</b>	<b>Цвят на надписа</b> (СМΥΚ) (RGB)
(0-0-0-100) (0-0-0)		надморска височина	(0-0-0-100) (0-0-0)
<b>Бележки</b>			
1. Точка на вмъкване: средата на кръга			



СИСТЕМА ОТ УСЛОВНИ ЗНАЦИ  
ЗА ЕДРОМАЩАБНИ ТОПОГРАФСКИ КАРТИ В МАЩАБ 1:5 000 И 1:10 000

**ФОРМУЛЯР**  
НА УСЛОВЕН ЗНАК

<b>Тема:</b>	НА	Релеф	
<b>Условен знак:</b>	НА0270	Планински превал	
<b>Изобразяване</b>			
<b>Размери</b>			
<b>Описание</b>			
<b>Цвят 1</b> (СМΥΚ) (RGB)	<b>Цвят 2</b> (СМΥΚ) (RGB)	<b>Надписи</b>	<b>Цвят на надписа</b> (СМΥΚ) (RGB)
(0-0-0-100) (0-0-0)		пояснителен надпис, наименование	(0-0-0-100) (0-0-0)
<b>Бележки</b>			



СИСТЕМА ОТ УСЛОВНИ ЗНАЦИ  
ЗА ЕДРОМАЩАБНИ ТОПОГРАФСКИ КАРТИ В МАЩАБ 1:5 000 И 1:10 000

**ФОРМУЛЯР**  
НА УСЛОВЕН ЗНАК

<b>Тема:</b>	НА	Релеф	
<b>Условен знак:</b>	НА0280	Основна изолиния на ледник	
<b>Изобразяване</b>			
<b>Размери</b>			
<b>Описание</b>			
<b>Цвят 1</b> (СМΥΚ) (RGB)	<b>Цвят 2</b> (СМΥΚ) (RGB)	<b>Надписи</b>	<b>Цвят на надписа</b> (СМΥΚ) (RGB)
(100-50-0-0) (0-114-188)			
<b>Бележки</b>			


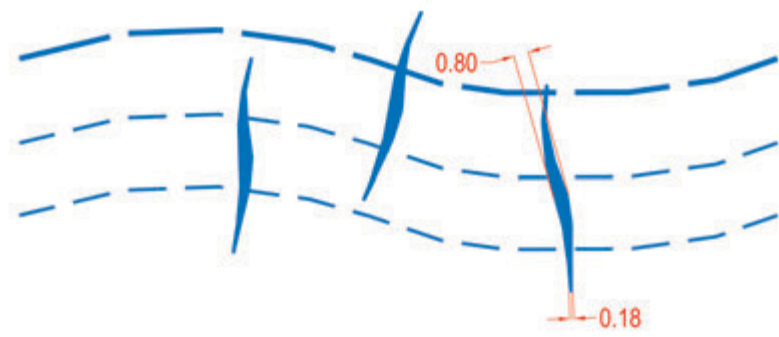
СИСТЕМА ОТ УСЛОВНИ ЗНАЦИ  
ЗА ЕДРОМАЩАБНИ ТОПОГРАФСКИ КАРТИ В МАЩАБ 1:5 000 И 1:10 000

**ФОРМУЛЯР**  
НА УСЛОВЕН ЗНАК

<b>Тема:</b>	НА	Релеф	
<b>Условен знак:</b>	НА0290	Удебелена основна изолиния на ледник	
<b>Изобразяване</b>			
<b>Размери</b>			
<b>Описание</b>			
<b>Цвят 1</b> (СМΥΚ) (RGB)	<b>Цвят 2</b> (СМΥΚ) (RGB)	<b>Надписи</b>	<b>Цвят на надписа</b> (СМΥΚ) (RGB)
(100-50-0-0) (0-114-188)		надморска височина	(100-50-0-0) (0-114-188)
<b>Бележки</b>			


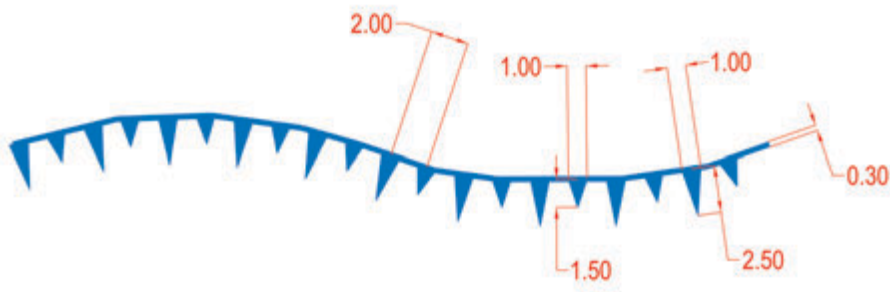
СИСТЕМА ОТ УСЛОВНИ ЗНАЦИ  
ЗА ЕДРОМАЩАБНИ ТОПОГРАФСКИ КАРТИ В МАЩАБ 1:5 000 И 1:10 000

**ФОРМУЛЯР**  
НА УСЛОВЕН ЗНАК

<b>Тема:</b>	НА	Релеф	
<b>Условен знак:</b>	НА0300	Цепнатина в ледник	
<b>Изобразяване</b>			
<b>Размери</b>			
<b>Описание</b>			
<b>Цвят 1</b> (СМΥΚ) (RGB)	<b>Цвят 2</b> (СМΥΚ) (RGB)	<b>Надписи</b>	<b>Цвят на надписа</b> (СМΥΚ) (RGB)
(100-50-0-0) (0-114-188)			
<b>Бележки</b>			

СИСТЕМА ОТ УСЛОВНИ ЗНАЦИ  
ЗА ЕДРОМАЩАБНИ ТОПОГРАФСКИ КАРТИ В МАЩАБ 1:5 000 И 1:10 000

**ФОРМУЛЯР**  
НА УСЛОВЕН ЗНАК

<b>Тема:</b>	НА	Релеф	
<b>Условен знак:</b>	НА0310	Леден откос	
<b>Изобразяване</b>			
<b>Размери</b>			
<b>Описание</b>			
<b>Цвят 1</b> (СМΥΚ) (RGB)	<b>Цвят 2</b> (СМΥΚ) (RGB)	<b>Надписи</b>	<b>Цвят на надписа</b> (СМΥΚ) (RGB)
(100-50-0-0) (0-114-188)		височина	(100-50-0-0) (0-114-188)
<b>Бележки</b>			