











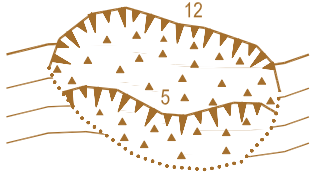
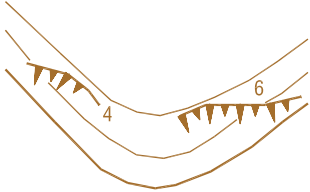







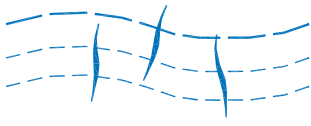


НА Релеф

Код	Наименование на обекта	Условен знак
HA0010	основен хоризонтал	
HA0020	удебелен основен хоризонтал	
HA0030	допълнителен хоризонтал	
HA0040	спомагателен хоризонтал	
HA0050	указател на посоката на склона (бергцрих)	
HA0060	стръмен откос на терена	
HA0070	затревен стръмен откос на терена	
HA0080	промойна	
HA0090	овраг с ширина до 2 mm в мащаба на картата	
HA0100	овраг с ширина над 2 mm в мащаба на картата	
HA0110	свличащ се терен	
HA0120	сипей	

Код	Наименование на обекта	Условен знак
HA0130	скали	
HA0140	скални прорези	
HA0150	морени, каменна река, каменно море	
HA0160	камениста повърхност	
HA0170	чакълеста повърхност	
HA0180	повърхност с пясъци	
HA0190	пясъчни дюни	

Код	Наименование на обекта	Условен знак
HA0200	могила	☼ 3
HA0210	яма	⊗ 2
HA0220	понор	↻ 2
HA0230	отделно стърчаща скала	▲ 5
HA0240	отделно лежащ камък	♣ 2
HA0250	вход на пещера	<i>Деветашка пещ.</i> ⌞
HA0260	надморска височина на характерна точка на терена или на ситуационен обект	○ 152.6
HA0270	планински превал	<i>Върбишки пр.</i> X
HA0280	основна изолиния на ледник	
HA0290	удебелена основна изолиния на ледник	
HA0300	цепнатина в ледник	
HA0310	леден откос	