
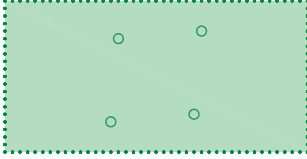
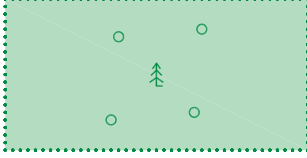
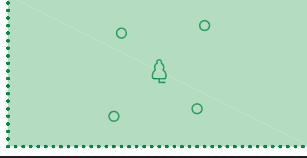
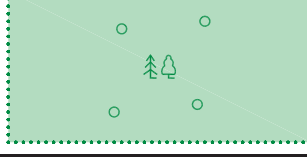
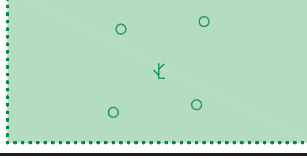
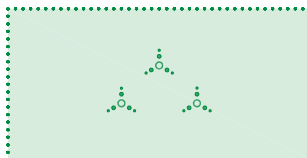


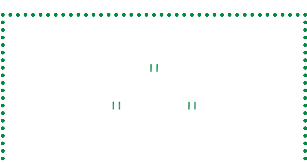
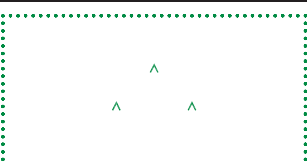
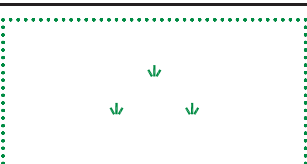
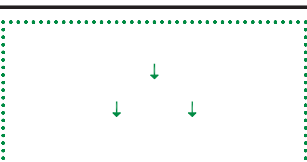
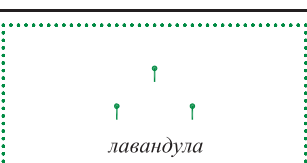


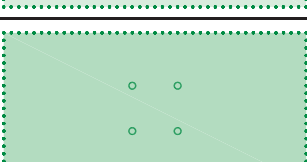






GA Растителност		
Код	Наименование на обекта	Условен знак
GA0010	гора с височина до 4 м, горски разсадник	
GA0020	гора	
GA0030	гора - иглолистна	
GA0040	гора - широколистна	
GA0050	гора - смесена	
GA0060	гора - опожарена или изсъхнала	
GA0070	просека в гора с ширина до 1 mm в мащаба на картата	-----4-----
GA0080	просека в гора с ширина над 1 mm в мащаба на картата	=====6=====
GA0090	гъсти храсти	

Код	Наименование на обекта	Условен знак
GA0100	пълзящи гъсти храсти, клек	
GA0110	нива	
GA0120	ливада	
GA0130	пасище	
GA0140	блатна растителност	
GA0150	оризище	
GA0160	техническа култура	
GA0170	плодни храсти	
GA0180	лозя	
GA0190	овощна градина	

Код	Наименование на обекта	Условен знак
GA0200	декоративна паркова растителност	
GA0210	отделно дърво, имащо значение на ориентир - иглолистно	
GA0220	отделно дърво, имащо значение на ориентир - широколистно	
GA0230	отделно дърво, имащо значение на ориентир - вретеновидно	
GA0240	отделно дърво	
GA0250	малка група дървета, имаща значение на ориентир - иглолистни	
GA0260	малка група дървета, имаща значение на ориентир - широколистни	
GA0270	малка група дървета, имаща значение на ориентир - смесени	
GA0280	малка група дървета, имаща значение на ориентир - вретеновидни	
GA0290	малка група дървета, нямаща значение на ориентир	
GA0300	редица дървета	
GA0310	редица дървета край линеен обект	
GA0320	отделен храст	
GA0330	тясна ивица храсти	
GA0340	тясна ивица храсти край линеен обект	