





















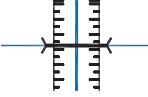
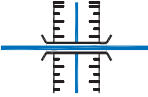



ЕА Хидрография		
Код	Наименование на обекта	Условен знак
ЕА0010	постоянна брегова линия	
ЕА0020	непостоянна брегова линия	
ЕА0030	водоем с постоянна брегова линия	
ЕА0040	водоем с непостоянна брегова линия	
ЕА0050	блато с постоянна брегова линия	
ЕА0060	блато с непостоянна брегова линия	
ЕА0070	река с ширина до 0.5 mm в мащаба на картата	
ЕА0080	река с ширина над 0.5 mm в мащаба на картата	
ЕА0090	пресъхваща, губеща се река с ширина до 0.5 mm в мащаба на картата	
ЕА0100	пресъхваща, губеща се река с ширина над 0.5 mm в мащаба на картата	
ЕА0110	канал с ширина до 0.5 mm в мащаба на картата	
ЕА0120	канал с ширина над 0.5 mm в мащаба на картата	

Код	Наименование на обекта	Условен знак
EA0130	канал в строеж с ширина до 0.5 m в мащаба на картата	
EA0140	канал в строеж с ширина над 0.5 m в мащаба на картата	
EA0150	канал на подпори	
EA0160	крайбрежна стена	
EA0170	укрепен бряг	
EA0180	дига, буна	
EA0190	дига, буна с ширина, изобразяваща се в мащаба на картата	
EA0200	водопад, праг, бент	
EA0210	водопад, праг, бент на река с ширина, изобразяваща се в мащаба на картата	
EA0220	посока на течение	
EA0230	язовирна стена, проходима за транспорт	
EA0240	язовирна стена, непроходима за транспорт	
EA0250	преливник на язовирна стена	
EA0260	командна кула на язовирен изпускател, водонапорна кула	

Код	Наименование на обекта	Условен знак
EA0270	чешма	<i>Студената ч.</i> 
EA0280	извор	<i>Чучура</i> 
EA0290	кладенец	<i>Дълбокия кл.</i> 
EA0300	фонтан	
EA0310	резервоар, каптаж, шахта от водопровод	<i>капт.</i> 
EA0320	резервоар, изобразяващ се в мащаба на картата	<i>рез.</i> 
EA0330	басейн	<i>бас.</i> 
EA0340	надземен водопровод	
EA0350	подземен тръбен канал за напояване с хидранти	
EA0360	дюкер, сифон	
EA0370	мост за канал с ширина до 0.5 m в мащаба на картата	
EA0380	мост за канал с ширина над 0.5 m в мащаба на картата	
EA0390	шлюз на канал с ширина до 0.5 m в мащаба на картата	
EA0400	шлюз на канал с ширина над 0.5 m в мащаба на картата	
EA0410	савак на канал	