
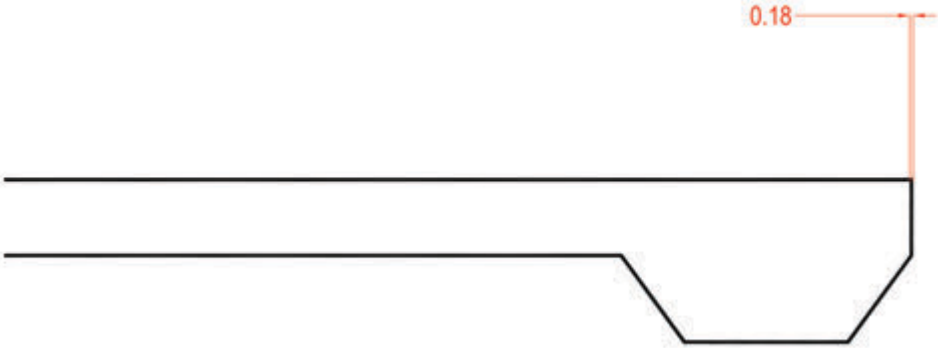




СИСТЕМА ОТ УСЛОВНИ ЗНАЦИ  
ЗА ЕДРОМАЩАБНИ ТОПОГРАФСКИ КАРТИ В МАЩАБ 1:5 000 И 1:10 000

**ФОРМУЛЯР**  
НА УСЛОВЕН ЗНАК

<b>Тема:</b>	DD	Транспорт - летища, пристанища, въжени линии	
<b>Условен знак:</b>	DD0010	Полоса за рулиране, излитане и кацане на самолети	
<b>Изобразяване</b>			
<b>Размери</b>			
<b>Описание</b>			
<b>Цвят 1</b> (СМЯК) (RGB)	<b>Цвят 2</b> (СМЯК) (RGB)	<b>Надписи</b>	<b>Цвят на надписа</b> (СМЯК) (RGB)
(0-0-0-100) (0-0-0)		пояснителен надпис, наименование	(0-0-0-100) (0-0-0)
<b>Бележки</b>			


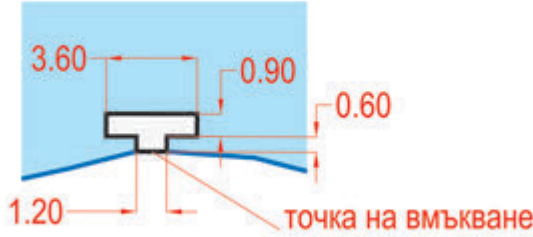
СИСТЕМА ОТ УСЛОВНИ ЗНАЦИ  
ЗА ЕДРОМАЩАБНИ ТОПОГРАФСКИ КАРТИ В МАЩАБ 1:5 000 И 1:10 000

**ФОРМУЛЯР**  
НА УСЛОВЕН ЗНАК

<b>Тема:</b>	DD	Транспорт - летища, пристанища, въжени линии	
<b>Условен знак:</b>	DD0020	Кей	
<b>Изобразяване</b>			
<b>Размери</b>			
<b>Описание</b>			
<b>Цвят 1</b> (СМΥΚ) (RGB)	<b>Цвят 2</b> (СМΥΚ) (RGB)	<b>Надписи</b>	<b>Цвят на надписа</b> (СМΥΚ) (RGB)
(0-0-0-100) (0-0-0)			
<b>Бележки</b>			


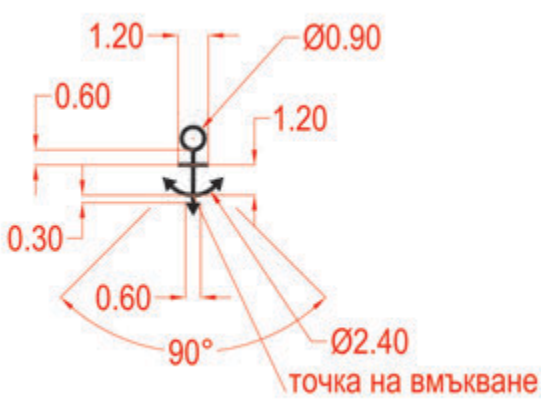
СИСТЕМА ОТ УСЛОВНИ ЗНАЦИ  
ЗА ЕДРОМАЩАБНИ ТОПОГРАФСКИ КАРТИ В МАЩАБ 1:5 000 И 1:10 000

**ФОРМУЛЯР**  
НА УСЛОВЕН ЗНАК

<b>Тема:</b>	DD	Транспорт - летища, пристанища, въжени линии	
<b>Условен знак:</b>	DD0030	Пристан с кей, неизразяващ се в мащаба на картата	
<b>Изобразяване</b>			
<b>Размери</b>			
<b>Описание</b>			
<b>Цвят 1</b> (СМΥΚ) (RGB)	<b>Цвят 2</b> (СМΥΚ) (RGB)	<b>Надписи</b>	<b>Цвят на надписа</b> (СМΥΚ) (RGB)
(0-0-0-100) (0-0-0)		пояснителен надпис	(0-0-0-100) (0-0-0)
<b>Бележки</b>			


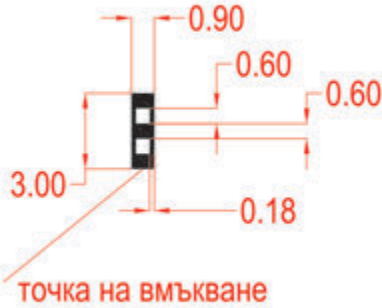
СИСТЕМА ОТ УСЛОВНИ ЗНАЦИ  
ЗА ЕДРОМАЩАБНИ ТОПОГРАФСКИ КАРТИ В МАЩАБ 1:5 000 И 1:10 000

**ФОРМУЛЯР**  
НА УСЛОВЕН ЗНАК

<b>Тема:</b>	DD	Транспорт - летища, пристанища, въжени линии	
<b>Условен знак:</b>	DD0040	Котвена стоянка без оборудван кей	
<b>Изобразяване</b>			
<b>Размери</b>			
<b>Описание</b>			
<b>Цвят 1</b> (СМЯК) (RGB)	<b>Цвят 2</b> (СМЯК) (RGB)	<b>Надписи</b>	<b>Цвят на надписа</b> (СМЯК) (RGB)
(0-0-0-100) (0-0-0)			
<b>Бележки</b>			
1. Точка на вмъкване: пресечната точка на вертикалната линия и кривата			

СИСТЕМА ОТ УСЛОВНИ ЗНАЦИ  
ЗА ЕДРОМАЩАБНИ ТОПОГРАФСКИ КАРТИ В МАЩАБ 1:5 000 И 1:10 000

**ФОРМУЛЯР**  
НА УСЛОВЕН ЗНАК

<b>Тема:</b>	DD	Транспорт - летища, пристанища, въжени линии	
<b>Условен знак:</b>	DD0050	Водомерен пост	
<b>Изобразяване</b>			
<b>Размери</b>			
<b>Описание</b>			
<b>Цвят 1</b> (CMYK) (RGB)	<b>Цвят 2</b> (CMYK) (RGB)	<b>Надписи</b>	<b>Цвят на надписа</b> (CMYK) (RGB)
(0-0-0-100) (0-0-0)		надморска височина	(0-0-0-100) (0-0-0)
<b>Бележки</b>			
<p>1. Точка на вмъкване: средата на основата на знака</p>			


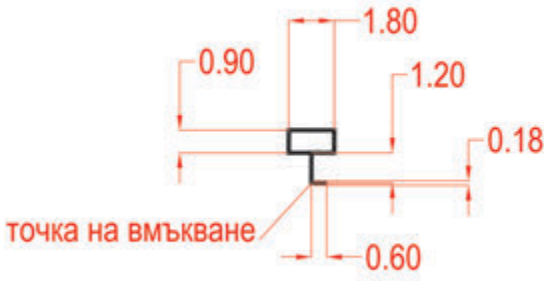
СИСТЕМА ОТ УСЛОВНИ ЗНАЦИ  
ЗА ЕДРОМАЩАБНИ ТОПОГРАФСКИ КАРТИ В МАЩАБ 1:5 000 И 1:10 000

**ФОРМУЛЯР**  
НА УСЛОВЕН ЗНАК

<b>Тема:</b>	DD	Транспорт - летища, пристанища, въжени линии	
<b>Условен знак:</b>	DD0060	Фар	
<b>Изобразяване</b>	✠		
<b>Размери</b>			
<b>Описание</b>			
<b>Цвят 1</b> (CMYK) (RGB)	<b>Цвят 2</b> (CMYK) (RGB)	<b>Надписи</b>	<b>Цвят на надписа</b> (CMYK) (RGB)
(0-0-0-100) (0-0-0)			
<b>Бележки</b>			
1. Точка на вмъкване: средата на основата на знака			


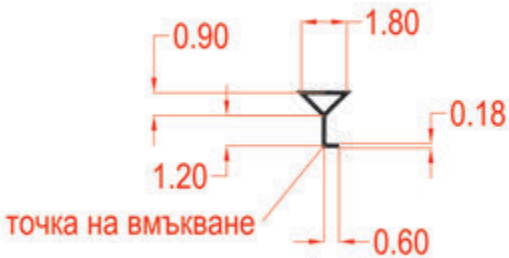
СИСТЕМА ОТ УСЛОВНИ ЗНАЦИ  
ЗА ЕДРОМАЩАБНИ ТОПОГРАФСКИ КАРТИ В МАЩАБ 1:5 000 И 1:10 000

**ФОРМУЛЯР**  
НА УСЛОВЕН ЗНАК

<b>Тема:</b>	DD	Транспорт - летища, пристанища, въжени линии	
<b>Условен знак:</b>	DD0070	Километров знак по река	
<b>Изобразяване</b>			
<b>Размери</b>			
<b>Описание</b>			
<b>Цвят 1</b> (CMYK) (RGB)	<b>Цвят 2</b> (CMYK) (RGB)	<b>Надписи</b>	<b>Цвят на надписа</b> (CMYK) (RGB)
(0-0-0-100) (0-0-0)		номер	(0-0-0-100) (0-0-0)
<b>Бележки</b>			
<p>1. Точка на вмъкване: пресечната точка на вертикаланата и хоризонталната линия в долната част на знака</p>			

СИСТЕМА ОТ УСЛОВНИ ЗНАЦИ  
ЗА ЕДРОМАЩАБНИ ТОПОГРАФСКИ КАРТИ В МАЩАБ 1:5 000 И 1:10 000


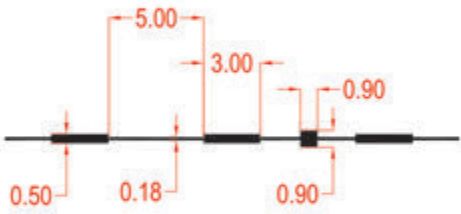
**ФОРМУЛЯР**  
НА УСЛОВЕН ЗНАК

<b>Тема:</b>	DD	Транспорт - летища, пристанища, въжени линии	
<b>Условен знак:</b>	DD0080	Постоянен знак от бреговата сигнализация, имащ значение на ориентир	
<b>Изобразяване</b>			
<b>Размери</b>			
<b>Описание</b>			
<b>Цвят 1</b> (CMYK) (RGB)	<b>Цвят 2</b> (CMYK) (RGB)	<b>Надписи</b>	<b>Цвят на надписа</b> (CMYK) (RGB)
(0-0-0-100) (0-0-0)			
<b>Бележки</b>			
<p>1. Точка на вмъкване: пресечната точка на вертикаланата и хоризонталната линия в долната част на знака</p>			



Агенция по геодезия, картография и кадастър  
СИСТЕМА ОТ УСЛОВНИ ЗНАЦИ  
ЗА ЕДРОМАЩАБНИ ТОПОГРАФСКИ КАРТИ В МАЩАБ 1:5 000 И 1:10 000

**ФОРМУЛЯР**  
НА УСЛОВЕН ЗНАК

<b>Тема:</b>	DD	Транспорт - летища, пристанища, въжени линии	
<b>Условен знак:</b>	DD0090	Въжена линия, лифт, ски влек	
<b>Изобразяване</b>	 <p style="text-align: center;"><i>кабинов лифт</i></p>		
<b>Размери</b>			
<b>Описание</b>			
<b>Цвят 1</b> (СМΥΚ) (RGB)	<b>Цвят 2</b> (СМΥΚ) (RGB)	<b>Надписи</b>	<b>Цвят на надписа</b> (СМΥΚ) (RGB)
(0-0-0-100) (0-0-0)		пояснителен надпис	(0-0-0-100) (0-0-0)
<b>Бележки</b>			