
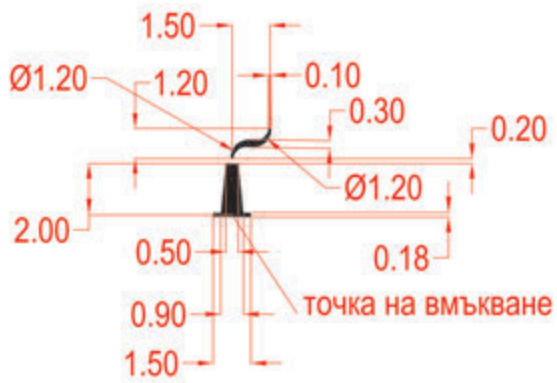




СИСТЕМА ОТ УСЛОВНИ ЗНАЦИ
ЗА ЕДРОМАЩАБНИ ТОПОГРАФСКИ КАРТИ В МАЩАБ 1:5 000 И 1:10 000

ФОРМУЛЯР
НА УСЛОВЕН ЗНАК

Тема:	СА	Промисленост - обекти	
Условен знак:	СА0010	Промислен комин	
Изобразяване			
Размери			
Описание			
Цвят 1 (СМΥΚ) (RGB)	Цвят 2 (СМΥΚ) (RGB)	Надписи	Цвят на надписа (СМΥΚ) (RGB)
(0-0-0-100) (0-0-0)		височина	(0-0-0-100) (0-0-0)
Бележки			
1. Точка на вмъкване: средата на основата на знака			



СИСТЕМА ОТ УСЛОВНИ ЗНАЦИ
ЗА ЕДРОМАЩАБНИ ТОПОГРАФСКИ КАРТИ В МАЩАБ 1:5 000 И 1:10 000

ФОРМУЛЯР
НА УСЛОВЕН ЗНАК

Тема:	СА	Промисленост - обекти	
Условен знак:	СА0020	Охладителна кула	
Изобразяване			
Размери			
Описание			
Цвят 1 (СМΥΚ) (RGB)	Цвят 2 (СМΥΚ) (RGB)	Надписи	Цвят на надписа (СМΥΚ) (RGB)
(0-0-0-100) (0-0-0)		пояснителен надпис	(0-0-0-100) (0-0-0)
Бележки			
<ol style="list-style-type: none"> 1. Точка на вмъкване: геометричният център на кръга. 2. При необходимост се допуска увеличаване на знака до действителния размер на обекта. 			


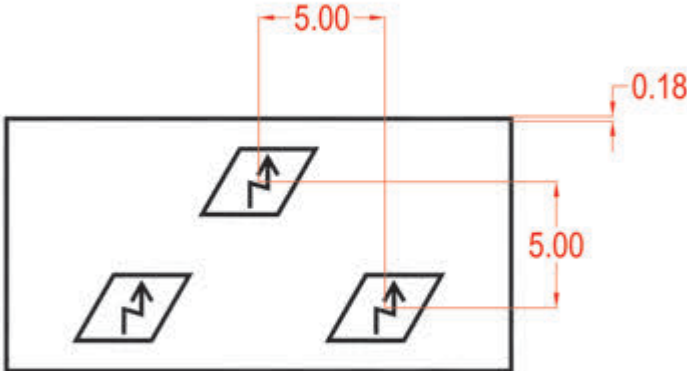
СИСТЕМА ОТ УСЛОВНИ ЗНАЦИ
ЗА ЕДРОМАЩАБНИ ТОПОГРАФСКИ КАРТИ В МАЩАБ 1:5 000 И 1:10 000

ФОРМУЛЯР
НА УСЛОВЕН ЗНАК

Тема:	СА	Промисленост - обекти	
Условен знак:	СА0030	Ветрогенератор	
Изобразяване			
Размери			
Описание			
Цвят 1 (СМΥΚ) (RGB)	Цвят 2 (СМΥΚ) (RGB)	Надписи	Цвят на надписа (СМΥΚ) (RGB)
(0-0-0-100) (0-0-0)		височина	(0-0-0-100) (0-0-0)
Бележки			
1. Точка на вмъкване: средата на основата на знака			


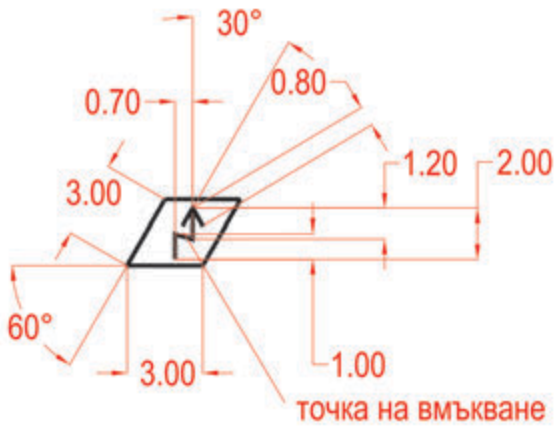
СИСТЕМА ОТ УСЛОВНИ ЗНАЦИ
ЗА ЕДРОМАЩАБНИ ТОПОГРАФСКИ КАРТИ В МАЩАБ 1:5 000 И 1:10 000

ФОРМУЛЯР
НА УСЛОВЕН ЗНАК

Тема:	СА	Промисленост - обекти	
Условен знак:	СА0040	Фотоволтаичен парк	
Изобразяване			
Размери			
Описание			
Цвят 1 (СМΥΚ) (RGB)	Цвят 2 (СМΥΚ) (RGB)	Надписи	Цвят на надписа (СМΥΚ) (RGB)
(0-0-0-100) (0-0-0)			
Бележки			

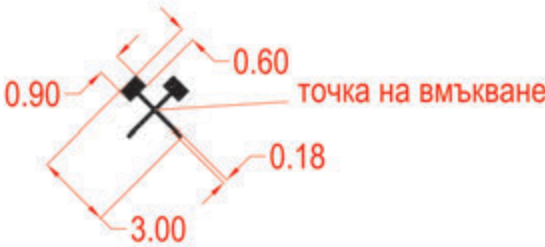
СИСТЕМА ОТ УСЛОВНИ ЗНАЦИ
ЗА ЕДРОМАЩАБНИ ТОПОГРАФСКИ КАРТИ В МАЩАБ 1:5 000 И 1:10 000

ФОРМУЛЯР
НА УСЛОВЕН ЗНАК

Тема:	СА	Промисленост - обекти	
Условен знак:	СА0050	Фотоволтаичен парк, неизразяващ се в мащаба на картата	
Изобразяване			
Размери			
Описание			
Цвят 1 (СМΥΚ) (RGB)	Цвят 2 (СМΥΚ) (RGB)	Надписи	Цвят на надписа (СМΥΚ) (RGB)
(0-0-0-100) (0-0-0)			
Бележки			


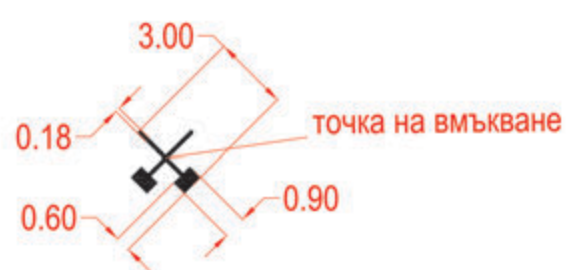
СИСТЕМА ОТ УСЛОВНИ ЗНАЦИ
ЗА ЕДРОМАЩАБНИ ТОПОГРАФСКИ КАРТИ В МАЩАБ 1:5 000 И 1:10 000

ФОРМУЛЯР
НА УСЛОВЕН ЗНАК

Тема:	СА	Промисленост - обекти	
Условен знак:	СА0060	Вход на действаща минна галерия или шахта	
Изобразяване	✂ шах.		
Размери			
Описание			
Цвят 1 (СМΥΚ) (RGB)	Цвят 2 (СМΥΚ) (RGB)	Надписи	Цвят на надписа (СМΥΚ) (RGB)
(0-0-0-100) (0-0-0)		пояснителен надпис	(0-0-0-100) (0-0-0)
Бележки			
1. Точка на вмъкване: пресечната точка на двете линии в центъра на знака			


СИСТЕМА ОТ УСЛОВНИ ЗНАЦИ
ЗА ЕДРОМАЩАБНИ ТОПОГРАФСКИ КАРТИ В МАЩАБ 1:5 000 И 1:10 000

ФОРМУЛЯР
НА УСЛОВЕН ЗНАК

Тема:	СА	Промисленост - обекти	
Условен знак:	СА0070	Вход на недействаща минна галерия или шахта	
Изобразяване			
Размери			
Описание			
Цвят 1 (СМΥΚ) (RGB)	Цвят 2 (СМΥΚ) (RGB)	Надписи	Цвят на надписа (СМΥΚ) (RGB)
(0-0-0-100) (0-0-0)		пояснителен надпис	(0-0-0-100) (0-0-0)
Бележки			
<p>1. Точка на вмъкване: пресечната точка на двете линии в центъра на знака</p>			


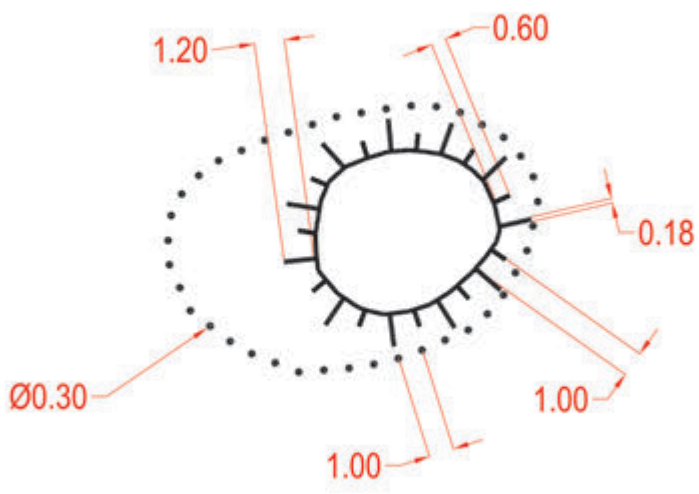
СИСТЕМА ОТ УСЛОВНИ ЗНАЦИ
ЗА ЕДРОМАЩАБНИ ТОПОГРАФСКИ КАРТИ В МАЩАБ 1:5 000 И 1:10 000

ФОРМУЛЯР
НА УСЛОВЕН ЗНАК

Тема:	СА	Промисленост - обекти	
Условен знак:	СА0080	Табан	
Изобразяване	▲ 5		
Размери			
Описание			
Цвят 1 (СМΥΚ) (RGB)	Цвят 2 (СМΥΚ) (RGB)	Надписи	Цвят на надписа (СМΥΚ) (RGB)
(0-0-0-100) (0-0-0)		височина	(0-0-0-100) (0-0-0)
Бележки			
1. Точка на вмъкване: средата на основата на триъгълника			



СИСТЕМА ОТ УСЛОВНИ ЗНАЦИ
ЗА ЕДРОМАЩАБНИ ТОПОГРАФСКИ КАРТИ В МАЩАБ 1:5 000 И 1:10 000

ФОРМУЛЯР
НА УСЛОВЕН ЗНАК

Тема:	СА	Промисленост - обекти	
Условен знак:	СА0090	Табан, изразяващ се в мащаба на картата	
Изобразяване			
Размери			
Описание			
Цвят 1 (СМУК) (RGB)	Цвят 2 (СМУК) (RGB)	Надписи	Цвят на надписа (СМУК) (RGB)
(0-0-0-100) (0-0-0)		височина	(0-0-0-100) (0-0-0)
Бележки			



СИСТЕМА ОТ УСЛОВНИ ЗНАЦИ
ЗА ЕДРОМАЩАБНИ ТОПОГРАФСКИ КАРТИ В МАЩАБ 1:5 000 И 1:10 000

ФОРМУЛЯР
НА УСЛОВЕН ЗНАК

Тема:	СА	Промисленост - обекти	
Условен знак:	СА0100	Нефтен и газов сондаж без кула	
Изобразяване			
Размери			
Описание			
Цвят 1 (СМΥΚ) (RGB)	Цвят 2 (СМΥΚ) (RGB)	Надписи	Цвят на надписа (СМΥΚ) (RGB)
(0-0-0-100) (0-0-0)		пояснителен надпис	(0-0-0-100) (0-0-0)
Бележки			
<p>1. Точка на вмъкване: геометричният център на кръга</p>			


СИСТЕМА ОТ УСЛОВНИ ЗНАЦИ
ЗА ЕДРОМАЩАБНИ ТОПОГРАФСКИ КАРТИ В МАЩАБ 1:5 000 И 1:10 000

ФОРМУЛЯР
НА УСЛОВЕН ЗНАК

Тема:	СА	Промисленост - обекти	
Условен знак:	СА0110	Нефтена и газова кула	
Изобразяване			
Размери			
Описание			
Цвят 1 (СМΥΚ) (RGB)	Цвят 2 (СМΥΚ) (RGB)	Надписи	Цвят на надписа (СМΥΚ) (RGB)
(0-0-0-100) (0-0-0)		пояснителен надпис	(0-0-0-100) (0-0-0)
Бележки			
<p>1. Точка на вмъкване: геометричният център на кръга в долната част на знака</p>			



СИСТЕМА ОТ УСЛОВНИ ЗНАЦИ
ЗА ЕДРОМАЩАБНИ ТОПОГРАФСКИ КАРТИ В МАЩАБ 1:5 000 И 1:10 000

ФОРМУЛЯР
НА УСЛОВЕН ЗНАК

Тема:	СА	Промисленост - обекти	
Условен знак:	СА0120	Цистерна за петролни продукти	
Изобразяване	●		
Размери			
Описание			
Цвят 1 (СМΥΚ) (RGB)	Цвят 2 (СМΥΚ) (RGB)	Надписи	Цвят на надписа (СМΥΚ) (RGB)
(0-0-0-100) (0-0-0)			
Бележки			
<ol style="list-style-type: none"> 1. Точка на вмъкване: геометричният център на кръга 2. При необходимост се допуска увеличаване на знака до действителния размер на обекта 			


СИСТЕМА ОТ УСЛОВНИ ЗНАЦИ
ЗА ЕДРОМАЩАБНИ ТОПОГРАФСКИ КАРТИ В МАЩАБ 1:5 000 И 1:10 000

ФОРМУЛЯР
НА УСЛОВЕН ЗНАК

Тема:	СА	Промисленост - обекти	
Условен знак:	СА0130	Бензиностанция, газстанция, метанстанция	
Изобразяване			
Размери			
Описание			
Цвят 1 (СМΥΚ) (RGB)	Цвят 2 (СМΥΚ) (RGB)	Надписи	Цвят на надписа (СМΥΚ) (RGB)
(0-0-0-100) (0-0-0)		пояснителен надпис	(0-0-0-100) (0-0-0)
Бележки			
<p>1. Точка на вмъкване: пресечната точка на вертикалната и хоризонталната линия в долната част на знака</p>			

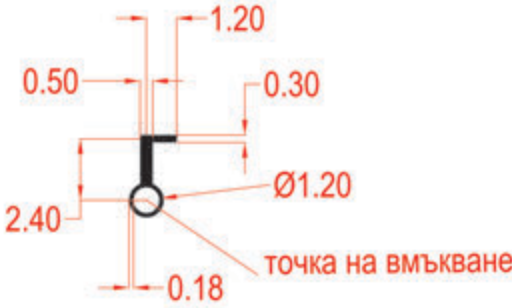
СИСТЕМА ОТ УСЛОВНИ ЗНАЦИ
ЗА ЕДРОМАЩАБНИ ТОПОГРАФСКИ КАРТИ В МАЩАБ 1:5 000 И 1:10 000

ФОРМУЛЯР
НА УСЛОВЕН ЗНАК

Тема:	СА	Промисленост - обекти	
Условен знак:	СА0140	Цистерни за технически разтвори, спирт и др.	
Изобразяване	○ цист.		
Размери			
Описание			
Цвят 1 (СМΥΚ) (RGB)	Цвят 2 (СМΥΚ) (RGB)	Надписи	Цвят на надписа (СМΥΚ) (RGB)
(0-0-0-100) (0-0-0)		пояснителен надпис	(0-0-0-100) (0-0-0)
Бележки			
<ol style="list-style-type: none"> 1. Точка на вмъкване: геометричният център на кръга. 2. При необходимост се допуска увеличаване на знака до действителния размер на обекта. 			


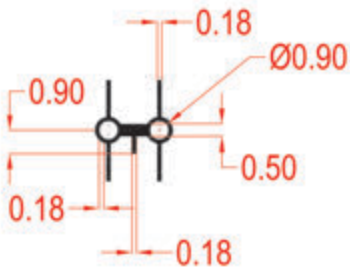
СИСТЕМА ОТ УСЛОВНИ ЗНАЦИ
ЗА ЕДРОМАЩАБНИ ТОПОГРАФСКИ КАРТИ В МАЩАБ 1:5 000 И 1:10 000

ФОРМУЛЯР
НА УСЛОВЕН ЗНАК

Тема:	СА	Промисленост - обекти	
Условен знак:	СА0150	Кулокран	
Изобразяване	⌋		
Размери			
Описание			
Цвят 1 (СМΥΚ) (RGB)	Цвят 2 (СМΥΚ) (RGB)	Надписи	Цвят на надписа (СМΥΚ) (RGB)
(0-0-0-100) (0-0-0)			
Бележки			
1. Точка на вмъкване: геометричният център на кръга в долната част на знака			


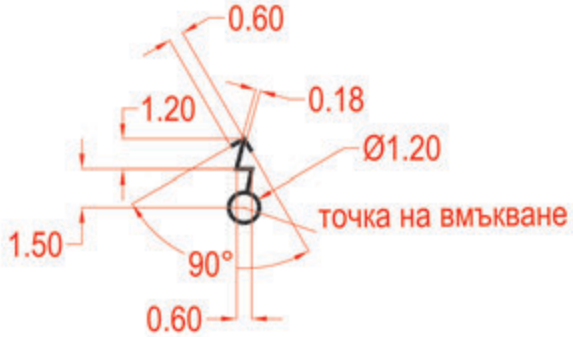
СИСТЕМА ОТ УСЛОВНИ ЗНАЦИ
ЗА ЕДРОМАЩАБНИ ТОПОГРАФСКИ КАРТИ В МАЩАБ 1:5 000 И 1:10 000

ФОРМУЛЯР
НА УСЛОВЕН ЗНАК

Тема:	СА	Промисленост - обекти	
Условен знак:	СА0160	Портален кран	
Изобразяване			
Размери			
Описание			
Цвят 1 (СМΥΚ) (RGB)	Цвят 2 (СМΥΚ) (RGB)	Надписи	Цвят на надписа (СМΥΚ) (RGB)
(0-0-0-100) (0-0-0)			
Бележки			


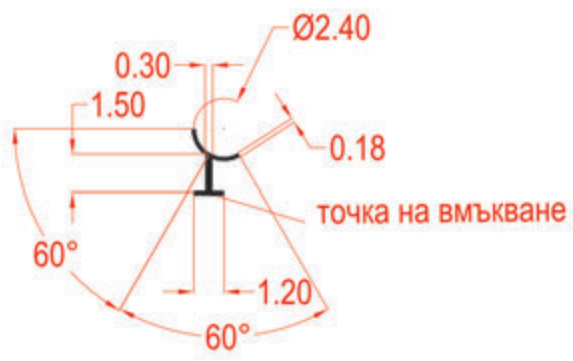
СИСТЕМА ОТ УСЛОВНИ ЗНАЦИ
ЗА ЕДРОМАЩАБНИ ТОПОГРАФСКИ КАРТИ В МАЩАБ 1:5 000 И 1:10 000

ФОРМУЛЯР
НА УСЛОВЕН ЗНАК

Тема:	СА	Промисленост - обекти	
Условен знак:	СА0170	Радиомачта, ретранслатор	
Изобразяване			
Размери			
Описание			
Цвят 1 (СМΥΚ) (RGB)	Цвят 2 (СМΥΚ) (RGB)	Надписи	Цвят на надписа (СМΥΚ) (RGB)
(0-0-0-100) (0-0-0)		височина	(0-0-0-100) (0-0-0)
Бележки			
<p>1. Точка на вмъкване: геометричният център на кръга в долната част на знака</p>			



СИСТЕМА ОТ УСЛОВНИ ЗНАЦИ
ЗА ЕДРОМАЩАБНИ ТОПОГРАФСКИ КАРТИ В МАЩАБ 1:5 000 И 1:10 000

ФОРМУЛЯР
НА УСЛОВЕН ЗНАК

Тема:	СА	Промисленост - обекти	
Условен знак:	СА0180	Сателитна антена	
Изобразяване			
Размери			
Описание			
Цвят 1 (СМΥΚ) (RGB)	Цвят 2 (СМΥΚ) (RGB)	Надписи	Цвят на надписа (СМΥΚ) (RGB)
(0-0-0-100) (0-0-0)			
Бележки			
<p>1. Точка на вмъкване: средата на основата на знака</p>			


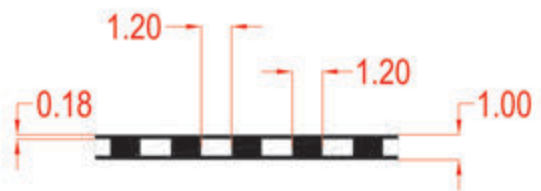
СИСТЕМА ОТ УСЛОВНИ ЗНАЦИ
ЗА ЕДРОМАЩАБНИ ТОПОГРАФСКИ КАРТИ В МАЩАБ 1:5 000 И 1:10 000

ФОРМУЛЯР
НА УСЛОВЕН ЗНАК

Тема:	СА	Промисленост - обекти	
Условен знак:	СА0190	Пещ за вар или въглища	
Изобразяване			
Размери			
Описание			
Цвят 1 (СМΥΚ) (RGB)	Цвят 2 (СМΥΚ) (RGB)	Надписи	Цвят на надписа (СМΥΚ) (RGB)
(0-0-0-100) (0-0-0)		пояснителен надпис	(0-0-0-100) (0-0-0)
Бележки			
1. Точка на вмъкване: средата на основата на знака			


СИСТЕМА ОТ УСЛОВНИ ЗНАЦИ
ЗА ЕДРОМАЩАБНИ ТОПОГРАФСКИ КАРТИ В МАЩАБ 1:5 000 И 1:10 000

ФОРМУЛЯР
НА УСЛОВЕН ЗНАК

Тема:	СА	Промисленост - обекти	
Условен знак:	СА0200	Естакада, транспортна лента	
Изобразяване			
Размери			
Описание			
Цвят 1 (СМΥΚ) (RGB)	Цвят 2 (СМΥΚ) (RGB)	Надписи	Цвят на надписа (СМΥΚ) (RGB)
(0-0-0-100) (0-0-0)		пояснителен надпис	(0-0-0-100) (0-0-0)
Бележки			


СИСТЕМА ОТ УСЛОВНИ ЗНАЦИ
ЗА ЕДРОМАЩАБНИ ТОПОГРАФСКИ КАРТИ В МАЩАБ 1:5 000 И 1:10 000

ФОРМУЛЯР
НА УСЛОВЕН ЗНАК

Тема:	СА	Промисленост - обекти	
Условен знак:	СА0210	Малко съоръжение задвижвано с вода, водно колело	
Изобразяване	☆		
Размери			
Описание			
Цвят 1 (СМΥΚ) (RGB)	Цвят 2 (СМΥΚ) (RGB)	Надписи	Цвят на надписа (СМΥΚ) (RGB)
(0-0-0-100) (0-0-0)		пояснителен надпис	(0-0-0-100) (0-0-0)
Бележки			
1. Точка на вмъкване: геометричният център на кръга в средата на знака			


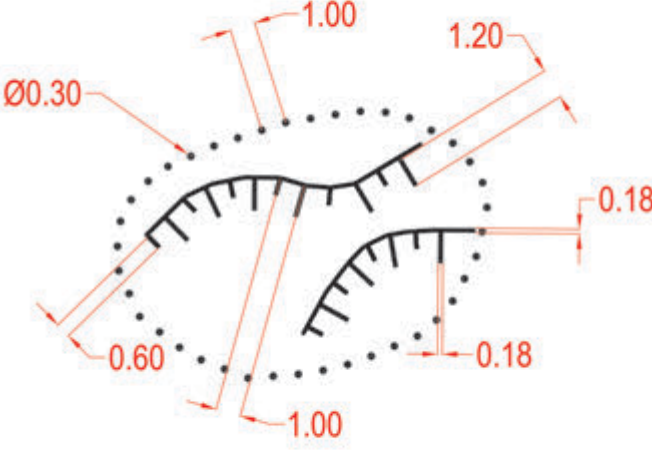
СИСТЕМА ОТ УСЛОВНИ ЗНАЦИ
ЗА ЕДРОМАЩАБНИ ТОПОГРАФСКИ КАРТИ В МАЩАБ 1:5 000 И 1:10 000

ФОРМУЛЯР
НА УСЛОВЕН ЗНАК

Тема:	СА	Промисленост - обекти	
Условен знак:	СА0220	Малко съоръжения задвижвано от вятър - мелница, генератор, двигател	
Изобразяване	✱		
Размери			
Описание			
Цвят 1 (СМΥΚ) (RGB)	Цвят 2 (СМΥΚ) (RGB)	Надписи	Цвят на надписа (СМΥΚ) (RGB)
(0-0-0-100) (0-0-0)		пояснителен надпис	(0-0-0-100) (0-0-0)
Бележки			
<p>1. Точка на вмъкване: пресечната точка на вертикалната и хоризонталната линия в долната част на знака</p>			



СИСТЕМА ОТ УСЛОВНИ ЗНАЦИ
ЗА ЕДРОМАЩАБНИ ТОПОГРАФСКИ КАРТИ В МАЩАБ 1:5 000 И 1:10 000

ФОРМУЛЯР
НА УСЛОВЕН ЗНАК

Тема:	СА	Промисленост - обекти	
Условен знак:	СА0230	Места за добиване на рудни и нерудни изкопаеми по открит способ, разровени места	
Изобразяване			
Размери			
Описание			
Цвят 1 (СМΥΚ) (RGB)	Цвят 2 (СМΥΚ) (RGB)	Надписи	Цвят на надписа (СМΥΚ) (RGB)
(0-0-0-100) (0-0-0)		пояснителен надпис, височина	(0-0-0-100) (0-0-0)
Бележки			

СИСТЕМА ОТ УСЛОВНИ ЗНАЦИ
ЗА ЕДРОМАЩАБНИ ТОПОГРАФСКИ КАРТИ В МАЩАБ 1:5 000 И 1:10 000

ФОРМУЛЯР
НА УСЛОВЕН ЗНАК

Тема:	СА	Промишленост - обекти	
Условен знак:	СА0240	Места за открито добиване на сол	
Изобразяване			
Размери			
Описание			
Цвят 1 (СМΥΚ) (RGB)	Цвят 2 (СМΥΚ) (RGB)	Надписи	Цвят на надписа (СМΥΚ) (RGB)
(100-50-0-0) (0-114-188)	(30-0-0-0) (171-225-250)	пояснителен надпис	(100-50-0-0) (0-114-188)
Бележки			