





СИСТЕМА ОТ УСЛОВНИ ЗНАЦИ  
ЗА ЕДРОМАЩАБНИ ТОПОГРАФСКИ КАРТИ В МАЩАБ 1:5 000 И 1:10 000

**ФОРМУЛЯР**  
НА УСЛОВЕН ЗНАК

<b>Тема:</b>	ВА	Застроени територии	
<b>Условен знак:</b>	ВА0010	Квартална линия, граница на обект, за който няма предвиден знак	
<b>Изобразяване</b>			
<b>Размери</b>			
<b>Описание</b>			
<b>Цвят 1</b> (СМΥΚ) (RGB)	<b>Цвят 2</b> (СМΥΚ) (RGB)	<b>Надписи</b>	<b>Цвят на надписа</b> (СМΥΚ) (RGB)
(0-0-0-100) (0-0-0)			
<b>Бележки</b>			


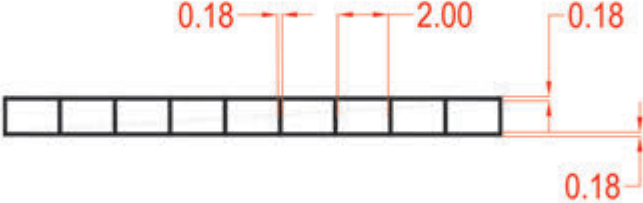
СИСТЕМА ОТ УСЛОВНИ ЗНАЦИ  
ЗА ЕДРОМАЩАБНИ ТОПОГРАФСКИ КАРТИ В МАЩАБ 1:5 000 И 1:10 000

**ФОРМУЛЯР**  
НА УСЛОВЕН ЗНАК

<b>Тема:</b>	ВА	Застроени територии	
<b>Условен знак:</b>	ВА0020	Улица, алея	
<b>Изобразяване</b>			
<b>Размери</b>			
<b>Описание</b>			
<b>Цвят 1</b> (СМΥΚ) (RGB)	<b>Цвят 2</b> (СМΥΚ) (RGB)	<b>Надписи</b>	<b>Цвят на надписа</b> (СМΥΚ) (RGB)
(0-0-0-100) (0-0-0)			
<b>Бележки</b>			


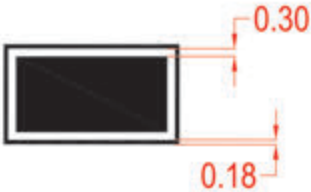
СИСТЕМА ОТ УСЛОВНИ ЗНАЦИ  
ЗА ЕДРОМАЩАБНИ ТОПОГРАФСКИ КАРТИ В МАЩАБ 1:5 000 И 1:10 000

**ФОРМУЛЯР**  
НА УСЛОВЕН ЗНАК

<b>Тема:</b>	ВА	Застроени територии	
<b>Условен знак:</b>	ВА0030	Улица, алея непроходима за автотранспорт	
<b>Изобразяване</b>			
<b>Размери</b>			
<b>Описание</b>			
<b>Цвят 1</b> (СМΥΚ) (RGB)	<b>Цвят 2</b> (СМΥΚ) (RGB)	<b>Надписи</b>	<b>Цвят на надписа</b> (СМΥΚ) (RGB)
(0-0-0-100) (0-0-0)			
<b>Бележки</b>			


СИСТЕМА ОТ УСЛОВНИ ЗНАЦИ  
ЗА ЕДРОМАЩАБНИ ТОПОГРАФСКИ КАРТИ В МАЩАБ 1:5 000 И 1:10 000

**ФОРМУЛЯР**  
НА УСЛОВЕН ЗНАК

<b>Тема:</b>	ВА	Застроени територии	
<b>Условен знак:</b>	ВА0040	Изпъкваща сграда	
<b>Изобразяване</b>			
<b>Размери</b>			
<b>Описание</b>			
<b>Цвят 1</b> (СМΥΚ) (RGB)	<b>Цвят 2</b> (СМΥΚ) (RGB)	<b>Надписи</b>	<b>Цвят на надписа</b> (СМΥΚ) (RGB)
(0-0-0-100) (0-0-0)		пояснителен надпис, наименование	(0-0-0-100) (0-0-0)
<b>Бележки</b>			


СИСТЕМА ОТ УСЛОВНИ ЗНАЦИ  
ЗА ЕДРОМАЩАБНИ ТОПОГРАФСКИ КАРТИ В МАЩАБ 1:5 000 И 1:10 000

**ФОРМУЛЯР**  
НА УСЛОВЕН ЗНАК

<b>Тема:</b>	BA	Застроени територии	
<b>Условен знак:</b>	BA0050	Масивна сграда	
<b>Изобразяване</b>			
<b>Размери</b>			
<b>Описание</b>			
<b>Цвят 1</b> (СМΥΚ) (RGB)	<b>Цвят 2</b> (СМΥΚ) (RGB)	<b>Надписи</b>	<b>Цвят на надписа</b> (СМΥΚ) (RGB)
(0-0-0-100) (0-0-0)		пояснителен надпис, наименование	(0-0-0-100) (0-0-0)
<b>Бележки</b>			


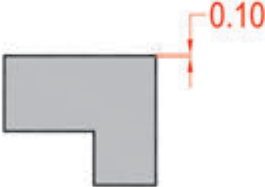
СИСТЕМА ОТ УСЛОВНИ ЗНАЦИ  
ЗА ЕДРОМАЩАБНИ ТОПОГРАФСКИ КАРТИ В МАЩАБ 1:5 000 И 1:10 000

**ФОРМУЛЯР**  
НА УСЛОВЕН ЗНАК

<b>Тема:</b>	BA	Застроени територии	
<b>Условен знак:</b>	BA0060	Масивна сграда, неизразяваща се в мащаба на картата	
<b>Изобразяване</b>	-		
<b>Размери</b>			
<b>Описание</b>			
<b>Цвят 1</b> (CMYK) (RGB)	<b>Цвят 2</b> (CMYK) (RGB)	<b>Надписи</b>	<b>Цвят на надписа</b> (CMYK) (RGB)
(0-0-0-100) (0-0-0)			
<b>Бележки</b>			
1. Точка на вмъкване: геометричният център на правоъгълника			


СИСТЕМА ОТ УСЛОВНИ ЗНАЦИ  
ЗА ЕДРОМАЩАБНИ ТОПОГРАФСКИ КАРТИ В МАЩАБ 1:5 000 И 1:10 000

**ФОРМУЛЯР**  
НА УСЛОВЕН ЗНАК

<b>Тема:</b>	ВА	Застроени територии	
<b>Условен знак:</b>	ВА0070	Немасивна сграда	
<b>Изобразяване</b>			
<b>Размери</b>			
<b>Описание</b>			
<b>Цвят 1</b> (СМΥΚ) (RGB)	<b>Цвят 2</b> (СМΥΚ) (RGB)	<b>Надписи</b>	<b>Цвят на надписа</b> (СМΥΚ) (RGB)
(0-0-0-100) (0-0-0)	(0-0-0-30) (188-190-192)	пояснителен надпис	(0-0-0-100) (0-0-0)
<b>Бележки</b>			

СИСТЕМА ОТ УСЛОВНИ ЗНАЦИ  
ЗА ЕДРОМАЩАБНИ ТОПОГРАФСКИ КАРТИ В МАЩАБ 1:5 000 И 1:10 000


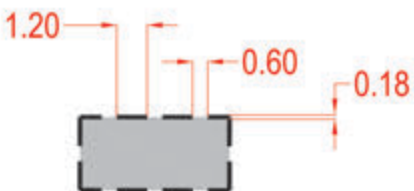
**ФОРМУЛЯР**  
НА УСЛОВЕН ЗНАК

<b>Тема:</b>	BA	Застроени територии	
<b>Условен знак:</b>	BA0080	Немасивна сграда, неизразяваща се в мащаба на картата	
<b>Изобразяване</b>	-		
<b>Размери</b>			
<b>Описание</b>			
<b>Цвят 1</b> (CMYK) (RGB)	<b>Цвят 2</b> (CMYK) (RGB)	<b>Надписи</b>	<b>Цвят на надписа</b> (CMYK) (RGB)
(0-0-0-100) (0-0-0)	(0-0-0-30) (188-190-192)		
<b>Бележки</b>			
1. Точка на вмъкване: геометричният център на правоъгълника			




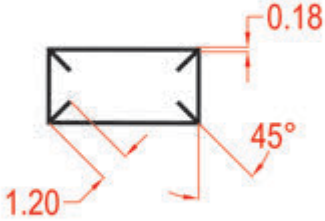
СИСТЕМА ОТ УСЛОВНИ ЗНАЦИ  
ЗА ЕДРОМАЩАБНИ ТОПОГРАФСКИ КАРТИ В МАЩАБ 1:5 000 И 1:10 000

**ФОРМУЛЯР**  
НА УСЛОВЕН ЗНАК

<b>Тема:</b>	BA	Застроени територии	
<b>Условен знак:</b>	BA0090	Сграда в строеж	
<b>Изобразяване</b>			
<b>Размери</b>			
<b>Описание</b>			
<b>Цвят 1</b> (CMYK) (RGB)	<b>Цвят 2</b> (CMYK) (RGB)	<b>Надписи</b>	<b>Цвят на надписа</b> (CMYK) (RGB)
(0-0-0-100) (0-0-0)	(0-0-0-30) (188-190-192)		
<b>Бележки</b>			



СИСТЕМА ОТ УСЛОВНИ ЗНАЦИ  
ЗА ЕДРОМАЩАБНИ ТОПОГРАФСКИ КАРТИ В МАЩАБ 1:5 000 И 1:10 000

**ФОРМУЛЯР**  
НА УСЛОВЕН ЗНАК

<b>Тема:</b>	ВА	Застроени територии	
<b>Условен знак:</b>	ВА0100	Навес, козирка	
<b>Изобразяване</b>			
<b>Размери</b>			
<b>Описание</b>			
<b>Цвят 1</b> (СМΥΚ) (RGB)	<b>Цвят 2</b> (СМΥΚ) (RGB)	<b>Надписи</b>	<b>Цвят на надписа</b> (СМΥΚ) (RGB)
(0-0-0-100) (0-0-0)		пояснителен надпис	(0-0-0-100) (0-0-0)
<b>Бележки</b>			



СИСТЕМА ОТ УСЛОВНИ ЗНАЦИ  
ЗА ЕДРОМАЩАБНИ ТОПОГРАФСКИ КАРТИ В МАЩАБ 1:5 000 И 1:10 000

**ФОРМУЛЯР**  
НА УСЛОВЕН ЗНАК

<b>Тема:</b>	ВА	Застроени територии	
<b>Условен знак:</b>	ВА0110	Разрушена сграда, руини	
<b>Изобразяване</b>			
<b>Размери</b>			
<b>Описание</b>			
<b>Цвят 1</b> (СМΥΚ) (RGB)	<b>Цвят 2</b> (СМΥΚ) (RGB)	<b>Надписи</b>	<b>Цвят на надписа</b> (СМΥΚ) (RGB)
(0-0-0-100) (0-0-0)		пояснителен надпис, наименование	(0-0-0-100) (0-0-0)
<b>Бележки</b>			


СИСТЕМА ОТ УСЛОВНИ ЗНАЦИ  
ЗА ЕДРОМАЩАБНИ ТОПОГРАФСКИ КАРТИ В МАЩАБ 1:5 000 И 1:10 000

**ФОРМУЛЯР**  
НА УСЛОВЕН ЗНАК

<b>Тема:</b>	ВА	Застроени територии	
<b>Условен знак:</b>	ВА0120	Съоръжение, имащо вид на кула - масивно	
<b>Изобразяване</b>			
<b>Размери</b>			
<b>Описание</b>			
<b>Цвят 1</b> (СМΥΚ) (RGB)	<b>Цвят 2</b> (СМΥΚ) (RGB)	<b>Надписи</b>	<b>Цвят на надписа</b> (СМΥΚ) (RGB)
(0-0-0-100) (0-0-0)		пояснителен надпис, височина	(0-0-0-100) (0-0-0)
<b>Бележки</b>			
<p>1. Точка на вмъкване: геометричният център на кръга в долната част на знака</p>			


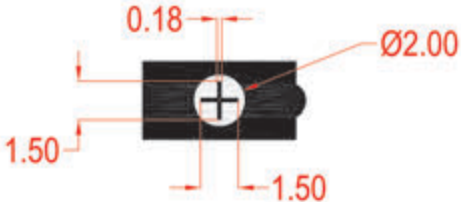
СИСТЕМА ОТ УСЛОВНИ ЗНАЦИ  
ЗА ЕДРОМАЩАБНИ ТОПОГРАФСКИ КАРТИ В МАЩАБ 1:5 000 И 1:10 000

**ФОРМУЛЯР**  
НА УСЛОВЕН ЗНАК

<b>Тема:</b>	ВА	Застроени територии	
<b>Условен знак:</b>	ВА0130	Съоръжение, имащо вид на кула - немасивно	
<b>Изобразяване</b>	♠		
<b>Размери</b>			
<b>Описание</b>			
<b>Цвят 1</b> (СМΥΚ) (RGB)	<b>Цвят 2</b> (СМΥΚ) (RGB)	<b>Надписи</b>	<b>Цвят на надписа</b> (СМΥΚ) (RGB)
(0-0-0-100) (0-0-0)		пояснителен надпис, височина	(0-0-0-100) (0-0-0)
<b>Бележки</b>			
1. Точка на вмъкване: геометричният център на кръга в долната част на знака			

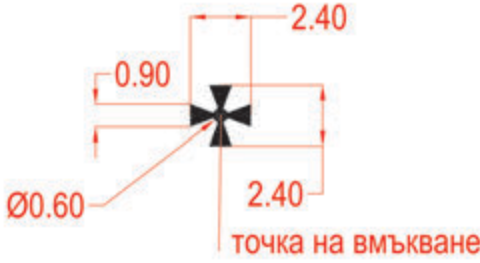
СИСТЕМА ОТ УСЛОВНИ ЗНАЦИ  
ЗА ЕДРОМАЩАБНИ ТОПОГРАФСКИ КАРТИ В МАЩАБ 1:5 000 И 1:10 000

**ФОРМУЛЯР**  
НА УСЛОВЕН ЗНАК

<b>Тема:</b>	ВА	Застроени територии	
<b>Условен знак:</b>	ВА0140	Църква, изразяваща се в мащаба на картата	
<b>Изобразяване</b>			
<b>Размери</b>			
<b>Описание</b>			
<b>Цвят 1</b> (СМЯК) (RGB)	<b>Цвят 2</b> (СМЯК) (RGB)	<b>Надписи</b>	<b>Цвят на надписа</b> (СМЯК) (RGB)
(0-0-0-100) (0-0-0)		наименование	(0-0-0-100) (0-0-0)
<b>Бележки</b>			



СИСТЕМА ОТ УСЛОВНИ ЗНАЦИ  
ЗА ЕДРОМАЩАБНИ ТОПОГРАФСКИ КАРТИ В МАЩАБ 1:5 000 И 1:10 000

**ФОРМУЛЯР**  
НА УСЛОВЕН ЗНАК

<b>Тема:</b>	BA	Застроени територии	
<b>Условен знак:</b>	BA0150	Църква	
<b>Изобразяване</b>	+		
<b>Размери</b>			
<b>Описание</b>			
<b>Цвят 1</b> (СМΥΚ) (RGB)	<b>Цвят 2</b> (СМΥΚ) (RGB)	<b>Надписи</b>	<b>Цвят на надписа</b> (СМΥΚ) (RGB)
(0-0-0-100) (0-0-0)		наименование	(0-0-0-100) (0-0-0)
<b>Бележки</b>			
1. Точка на вмъкване: геометричният център на кръга в средата на знака			

СИСТЕМА ОТ УСЛОВНИ ЗНАЦИ  
ЗА ЕДРОМАЩАБНИ ТОПОГРАФСКИ КАРТИ В МАЩАБ 1:5 000 И 1:10 000


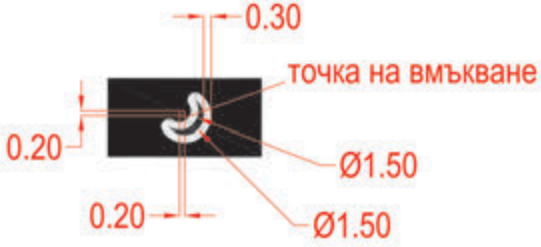
**ФОРМУЛЯР**  
НА УСЛОВЕН ЗНАК

<b>Тема:</b>	ВА	Застроени територии	
<b>Условен знак:</b>	ВА0160	Параклис	
<b>Изобразяване</b>			
<b>Размери</b>			
<b>Описание</b>			
<b>Цвят 1</b> (СМΥΚ) (RGB)	<b>Цвят 2</b> (СМΥΚ) (RGB)	<b>Надписи</b>	<b>Цвят на надписа</b> (СМΥΚ) (RGB)
(0-0-0-100) (0-0-0)		наименование	(0-0-0-100) (0-0-0)
<b>Бележки</b>			
<p>1. Точка на вмъкване: геометричният център на кръга в долната част на знака</p>			




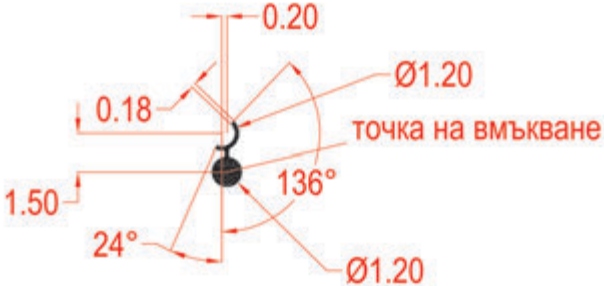
СИСТЕМА ОТ УСЛОВНИ ЗНАЦИ  
ЗА ЕДРОМАЩАБНИ ТОПОГРАФСКИ КАРТИ В МАЩАБ 1:5 000 И 1:10 000

**ФОРМУЛЯР**  
НА УСЛОВЕН ЗНАК

<b>Тема:</b>	ВА	Застроени територии	
<b>Условен знак:</b>	ВА0170	Джамия, изразяваща се в мащаба на картата	
<b>Изобразяване</b>			
<b>Размери</b>			
<b>Описание</b>			
<b>Цвят 1</b> (СМΥΚ) (RGB)	<b>Цвят 2</b> (СМΥΚ) (RGB)	<b>Надписи</b>	<b>Цвят на надписа</b> (СМΥΚ) (RGB)
(0-0-0-100) (0-0-0)		наименование	(0-0-0-100) (0-0-0)
<b>Бележки</b>			


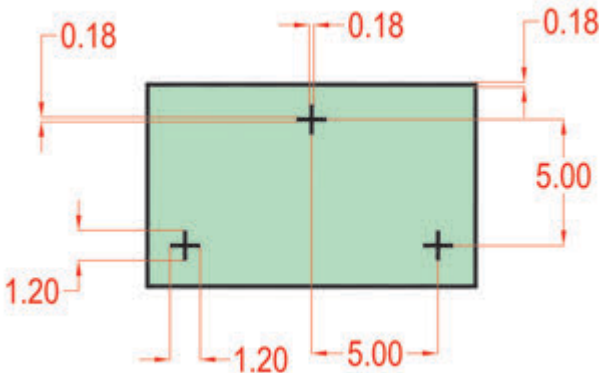
СИСТЕМА ОТ УСЛОВНИ ЗНАЦИ  
ЗА ЕДРОМАЩАБНИ ТОПОГРАФСКИ КАРТИ В МАЩАБ 1:5 000 И 1:10 000

**ФОРМУЛЯР**  
НА УСЛОВЕН ЗНАК

<b>Тема:</b>	ВА	Застроени територии	
<b>Условен знак:</b>	ВА0180	Джамия	
<b>Изобразяване</b>			
<b>Размери</b>			
<b>Описание</b>			
<b>Цвят 1</b> (СМЯК) (RGB)	<b>Цвят 2</b> (СМЯК) (RGB)	<b>Надписи</b>	<b>Цвят на надписа</b> (СМЯК) (RGB)
(0-0-0-100) (0-0-0)		наименование	(0-0-0-100) (0-0-0)
<b>Бележки</b>			
1. Точка на вмъкване: геометричният център на кръга в долната част на знака			


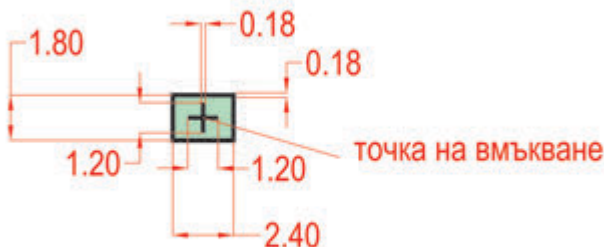
СИСТЕМА ОТ УСЛОВНИ ЗНАЦИ  
ЗА ЕДРОМАЩАБНИ ТОПОГРАФСКИ КАРТИ В МАЩАБ 1:5 000 И 1:10 000

**ФОРМУЛЯР**  
НА УСЛОВЕН ЗНАК

<b>Тема:</b>	ВА	Застроени територии	
<b>Условен знак:</b>	ВА0190	Гробище	
<b>Изобразяване</b>			
<b>Размери</b>			
<b>Описание</b>			
<b>Цвят 1</b> (СМΥΚ) (RGB)	<b>Цвят 2</b> (СМΥΚ) (RGB)	<b>Надписи</b>	<b>Цвят на надписа</b> (СМΥΚ) (RGB)
(0-0-0-100) (0-0-0)	(30-0-30-0) (180-221-192)	наименование	(0-0-0-100) (0-0-0)
<b>Бележки</b>			

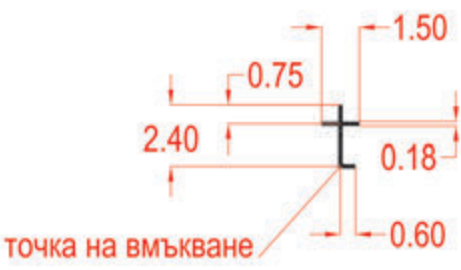
СИСТЕМА ОТ УСЛОВНИ ЗНАЦИ  
ЗА ЕДРОМАЩАБНИ ТОПОГРАФСКИ КАРТИ В МАЩАБ 1:5 000 И 1:10 000

**ФОРМУЛЯР**  
НА УСЛОВЕН ЗНАК

<b>Тема:</b>	ВА	Застроени територии	
<b>Условен знак:</b>	ВА0200	Гробище, неизразяващо се в мащаба на картата	
<b>Изобразяване</b>			
<b>Размери</b>			
<b>Описание</b>			
<b>Цвят 1</b> (СМΥΚ) (RGB)	<b>Цвят 2</b> (СМΥΚ) (RGB)	<b>Надписи</b>	<b>Цвят на надписа</b> (СМΥΚ) (RGB)
(0-0-0-100) (0-0-0)	(30-0-30-0) (180-221-192)		
<b>Бележки</b>			
<p>1. Точка на вмъкване: пресечната точка на вертикалната и хоризонталната линия</p>			

СИСТЕМА ОТ УСЛОВНИ ЗНАЦИ  
ЗА ЕДРОМАЩАБНИ ТОПОГРАФСКИ КАРТИ В МАЩАБ 1:5 000 И 1:10 000

**ФОРМУЛЯР**  
НА УСЛОВЕН ЗНАК

<b>Тема:</b>	ВА	Застроени територии	
<b>Условен знак:</b>	ВА0210	Отделен гроб, оброчище, местен предмет с религиозно значение	
<b>Изобразяване</b>	t		
<b>Размери</b>			
<b>Описание</b>			
<b>Цвят 1</b> (СМΥΚ) (RGB)	<b>Цвят 2</b> (СМΥΚ) (RGB)	<b>Надписи</b>	<b>Цвят на надписа</b> (СМΥΚ) (RGB)
(0-0-0-100) (0-0-0)		пояснителен надпис, наименование	(0-0-0-100) (0-0-0)
<b>Бележки</b>			
<p>1. Точка на вмъкване: пресечната точка на вертикалната и хоризонталната линия в основата на знака</p>			


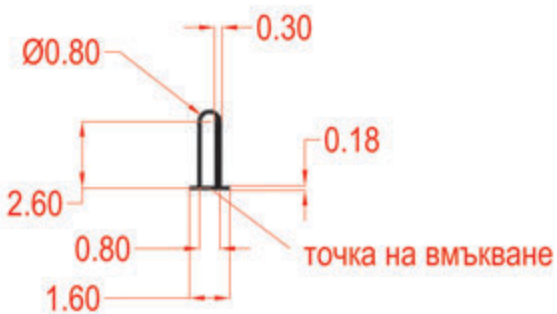
СИСТЕМА ОТ УСЛОВНИ ЗНАЦИ  
ЗА ЕДРОМАЩАБНИ ТОПОГРАФСКИ КАРТИ В МАЩАБ 1:5 000 И 1:10 000

**ФОРМУЛЯР**  
НА УСЛОВЕН ЗНАК

<b>Тема:</b>	BA	Застроени територии	
<b>Условен знак:</b>	BA0220	Паметник, скулптурна фигура	
<b>Изобразяване</b>	□		
<b>Размери</b>	<p>Technical drawing of a monument symbol. It consists of a central vertical stem with a semi-circular top. The diameter of the top semi-circle is labeled as Ø1.00. The total width of the symbol is 1.80. The width of the stem is 1.00. The height of the stem is 1.50. The height of the semi-circular top is 0.18. The label 'точка на вмъкване' (insertion point) points to the center of the base of the stem.</p>		
<b>Описание</b>			
<b>Цвят 1</b> (СМΥΚ) (RGB)	<b>Цвят 2</b> (СМΥΚ) (RGB)	<b>Надписи</b>	<b>Цвят на надписа</b> (СМΥΚ) (RGB)
(0-0-0-100) (0-0-0)		пояснителен надпис, наименование	(0-0-0-100) (0-0-0)
<b>Бележки</b>			
1. Точка на вмъкване: средата на основата на знака			



СИСТЕМА ОТ УСЛОВНИ ЗНАЦИ  
ЗА ЕДРОМАЩАБНИ ТОПОГРАФСКИ КАРТИ В МАЩАБ 1:5 000 И 1:10 000

**ФОРМУЛЯР**  
НА УСЛОВЕН ЗНАК

<b>Тема:</b>	ВА	Застроени територии	
<b>Условен знак:</b>	ВА0230	Бетонна, каменна или метална колона (стълб) с височина над 1 m с маркировъчно или ориентирно значение	
<b>Изобразяване</b>			
<b>Размери</b>			
<b>Описание</b>			
<b>Цвят 1</b> (СМΥΚ) (RGB)	<b>Цвят 2</b> (СМΥΚ) (RGB)	<b>Надписи</b>	<b>Цвят на надписа</b> (СМΥΚ) (RGB)
(0-0-0-100) (0-0-0)		пояснителен надпис	(0-0-0-100) (0-0-0)
<b>Бележки</b>			
1. Точка на вмъкване: средата на основата на знака			

СИСТЕМА ОТ УСЛОВНИ ЗНАЦИ  
ЗА ЕДРОМАЩАБНИ ТОПОГРАФСКИ КАРТИ В МАЩАБ 1:5 000 И 1:10 000

**ФОРМУЛЯР**  
НА УСЛОВЕН ЗНАК

<b>Тема:</b>	ВА	Застроени територии	
<b>Условен знак:</b>	ВА0240	Вход на подземен обект (подлез, гараж, скривалище, склад и др.)	
<b>Изобразяване</b>			
<b>Размери</b>			
<b>Описание</b>			
<b>Цвят 1</b> (СМΥΚ) (RGB)	<b>Цвят 2</b> (СМΥΚ) (RGB)	<b>Надписи</b>	<b>Цвят на надписа</b> (СМΥΚ) (RGB)
(0-0-0-100) (0-0-0)		пояснителен надпис	(0-0-0-100) (0-0-0)
<b>Бележки</b>			





СИСТЕМА ОТ УСЛОВНИ ЗНАЦИ  
ЗА ЕДРОМАЩАБНИ ТОПОГРАФСКИ КАРТИ В МАЩАБ 1:5 000 И 1:10 000

**ФОРМУЛЯР**  
НА УСЛОВЕН ЗНАК

<b>Тема:</b>	BA	Застроени територии	
<b>Условен знак:</b>	BA0250	Метеорологична площадка	
<b>Изобразяване</b>	⊕		
<b>Размери</b>			
<b>Описание</b>			
<b>Цвят 1</b> (СМΥΚ) (RGB)	<b>Цвят 2</b> (СМΥΚ) (RGB)	<b>Надписи</b>	<b>Цвят на надписа</b> (СМΥΚ) (RGB)
(0-0-0-100) (0-0-0)			
<b>Бележки</b>			
1. Точка на вмъкване: геометричният център на кръга в долната част на знака			

СИСТЕМА ОТ УСЛОВНИ ЗНАЦИ  
ЗА ЕДРОМАЩАБНИ ТОПОГРАФСКИ КАРТИ В МАЩАБ 1:5 000 И 1:10 000

**ФОРМУЛЯР**  
НА УСЛОВЕН ЗНАК

<b>Тема:</b>	BA	Застроени територии	
<b>Условен знак:</b>	BA0260	Оранжерия	
<b>Изобразяване</b>			
<b>Размери</b>			
<b>Описание</b>			
<b>Цвят 1</b> (CMYK) (RGB)	<b>Цвят 2</b> (CMYK) (RGB)	<b>Надписи</b>	<b>Цвят на надписа</b> (CMYK) (RGB)
(0-0-0-100) (0-0-0)			
<b>Бележки</b>			


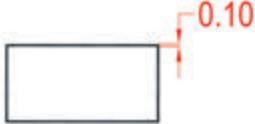
СИСТЕМА ОТ УСЛОВНИ ЗНАЦИ  
ЗА ЕДРОМАЩАБНИ ТОПОГРАФСКИ КАРТИ В МАЩАБ 1:5 000 И 1:10 000

**ФОРМУЛЯР**  
НА УСЛОВЕН ЗНАК

<b>Тема:</b>	ВА	Застроени територии	
<b>Условен знак:</b>	ВА0270	Оранжерия, неизразяваща се в мащаба на картата	
<b>Изобразяване</b>	⊠		
<b>Размери</b>			
<b>Описание</b>			
<b>Цвят 1</b> (СМΥΚ) (RGB)	<b>Цвят 2</b> (СМΥΚ) (RGB)	<b>Надписи</b>	<b>Цвят на надписа</b> (СМΥΚ) (RGB)
(0-0-0-100) (0-0-0)			
<b>Бележки</b>			
1. Точка на вмъкване: пресечната точка на двете линии в средата на знака			

СИСТЕМА ОТ УСЛОВНИ ЗНАЦИ  
ЗА ЕДРОМАЩАБНИ ТОПОГРАФСКИ КАРТИ В МАЩАБ 1:5 000 И 1:10 000

**ФОРМУЛЯР**  
НА УСЛОВЕН ЗНАК

<b>Тема:</b>	ВА	Застроени територии	
<b>Условен знак:</b>	ВА0280	Парник	
<b>Изобразяване</b>			
<b>Размери</b>			
<b>Описание</b>			
<b>Цвят 1</b> (СМΥΚ) (RGB)	<b>Цвят 2</b> (СМΥΚ) (RGB)	<b>Надписи</b>	<b>Цвят на надписа</b> (СМΥΚ) (RGB)
(0-0-0-100) (0-0-0)		пояснителен надпис	(0-0-0-100) (0-0-0)
<b>Бележки</b>			