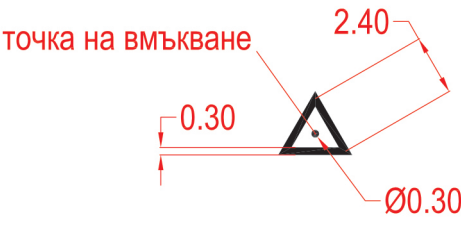



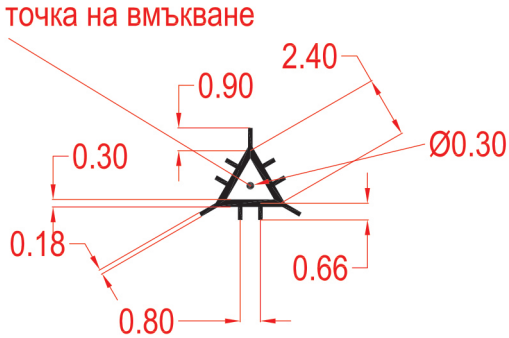
СИСТЕМА ОТ УСЛОВНИ ЗНАЦИ
ЗА ЕДРОМАЩАБНИ ТОПОГРАФСКИ КАРТИ В МАЩАБ 1:5 000 И 1:10 000

ФОРМУЛЯР
НА УСЛОВЕН ЗНАК

Тема:	AA	Геодезическа основа	
Условен знак:	AA0010	Точка от държавната GPS мрежа	
Изобразяване	<p>Селището 1234 \triangle 1250,62</p>		
Размери			
Описание			
Цвят 1 (СМΥΚ) (RGB)	Цвят 2 (СМΥΚ) (RGB)	Надписи	Цвят на надписа (СМΥΚ) (RGB)
(0-0-0-100) (0-0-0)		номер, надморска височина, наименование	(0-0-0-100) (0-0-0)
Бележки			
<p>1. Точка на вмъкване: геометричният център на кръга в средата на знака</p>			

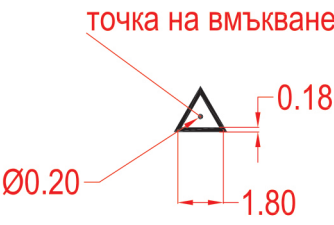
СИСТЕМА ОТ УСЛОВНИ ЗНАЦИ
ЗА ЕДРОМАЩАБНИ ТОПОГРАФСКИ КАРТИ В МАЩАБ 1:5 000 И 1:10 000

ФОРМУЛЯР
НА УСЛОВЕН ЗНАК

Тема:	AA	Геодезическа основа	
Условен знак:	AA0020	Точка от държавната GPS мрежа на могила	
Изобразяване	<p>Високата могила 1234  421,55</p>		
Размери			
Описание			
Цвят 1 (СМΥΚ) (RGB)	Цвят 2 (СМΥΚ) (RGB)	Надписи	Цвят на надписа (СМΥΚ) (RGB)
(0-0-0-100) (0-0-0)		номер, надморска височина, наименование	(0-0-0-100) (0-0-0)
Бележки			
1. Точка на вмъкване: геометричният център на кръга в средата на знака			


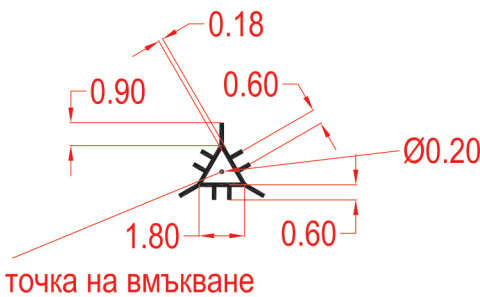
СИСТЕМА ОТ УСЛОВНИ ЗНАЦИ
ЗА ЕДРОМАЩАБНИ ТОПОГРАФСКИ КАРТИ В МАЩАБ 1:5 000 И 1:10 000

ФОРМУЛЯР
НА УСЛОВЕН ЗНАК

Тема:	АА	Геодезическа основа	
Условен знак:	АА0030	Точка от геодезическите мрежи I, II, III и IV клас	
Изобразяване	<p style="text-align: center;">Купена 1234 \triangle 2166.52</p>		
Размери			
Описание			
Цвят 1 (СМΥΚ) (RGB)	Цвят 2 (СМΥΚ) (RGB)	Надписи	Цвят на надписа (СМΥΚ) (RGB)
(0-0-0-100) (0-0-0)		номер, надморска височина, наименование	(0-0-0-100) (0-0-0)
Бележки			
1. Точка на вмъкване: геометричният център на кръга в средата на знака			


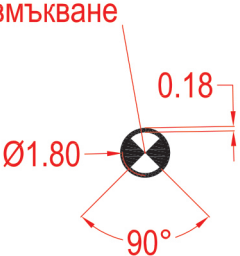
СИСТЕМА ОТ УСЛОВНИ ЗНАЦИ
ЗА ЕДРОМАЩАБНИ ТОПОГРАФСКИ КАРТИ В МАЩАБ 1:5 000 И 1:10 000

ФОРМУЛЯР
НА УСЛОВЕН ЗНАК

Тема:	АА	Геодезическа основа	
Условен знак:	АА0040	Точка от геодезическите мрежи I, II, III и IV клас на могила	
Изобразяване	<p style="text-align: center;">Могилата 1234  53,49</p>		
Размери	 <p style="text-align: center;">Точка на вмъкване</p>		
Описание			
Цвят 1 (СМΥΚ) (RGB)	Цвят 2 (СМΥΚ) (RGB)	Надписи	Цвят на надписа (СМΥΚ) (RGB)
(0-0-0-100) (0-0-0)		номер, надморска височина, наименование	(0-0-0-100) (0-0-0)
Бележки			
1. Точка на вмъкване: геометричният център на кръга в средата на знака			


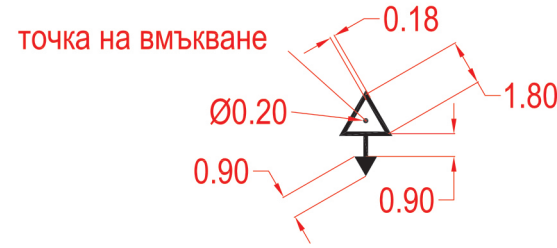
СИСТЕМА ОТ УСЛОВНИ ЗНАЦИ
ЗА ЕДРОМАЩАБНИ ТОПОГРАФСКИ КАРТИ В МАЩАБ 1:5 000 И 1:10 000

ФОРМУЛЯР
НА УСЛОВЕН ЗНАК

Тема:	AA	Геодезическа основа	
Условен знак:	AA0050	Репер от държавната нивелачна мрежа	
Изобразяване	<p>гара Карнобат </p>		
Размери	<p>точка на вмъкване</p> 		
Описание			
Цвят 1 (CMYK) (RGB)	Цвят 2 (CMYK) (RGB)	Надписи	Цвят на надписа (CMYK) (RGB)
(0-0-0-100) (0-0-0)		надморска височина, наименование	(0-0-0-100) (0-0-0)
Бележки			
1. Точка на вмъкване: геометричният център на кръга			

СИСТЕМА ОТ УСЛОВНИ ЗНАЦИ
ЗА ЕДРОМАЩАБНИ ТОПОГРАФСКИ КАРТИ В МАЩАБ 1:5 000 И 1:10 000

ФОРМУЛЯР
НА УСЛОВЕН ЗНАК

Тема:	AA	Геодезическа основа	
Условен знак:	AA0060	Точка от държавната гравиметрична мрежа	
Изобразяване	<p style="text-align: center;">Бърдото  $\triangle 56,2$</p>		
Размери	 <p style="text-align: center;">точка на вмъкване</p>		
Описание			
Цвят 1 (CMYK) (RGB)	Цвят 2 (CMYK) (RGB)	Надписи	Цвят на надписа (CMYK) (RGB)
(0-0-0-100) (0-0-0)		надморска височина, наименование	(0-0-0-100) (0-0-0)
Бележки			
<p>1. Точка на вмъкване: геометричният център на кръга в средата на знака</p>			

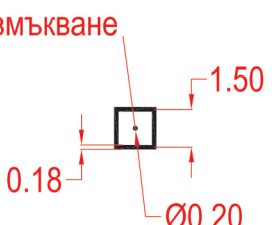
СИСТЕМА ОТ УСЛОВНИ ЗНАЦИ
ЗА ЕДРОМАЩАБНИ ТОПОГРАФСКИ КАРТИ В МАЩАБ 1:5 000 И 1:10 000

ФОРМУЛЯР
НА УСЛОВЕН ЗНАК

Тема:	АА	Геодезическа основа	
Условен знак:	АА0070	Точка от мрежата магнитни станции	
Изобразяване			
Размери			
Описание			
Цвят 1 (СМΥΚ) (RGB)	Цвят 2 (СМΥΚ) (RGB)	Надписи	Цвят на надписа (СМΥΚ) (RGB)
(0-0-0-100) (0-0-0)		надморска височина, наименование	(0-0-0-100) (0-0-0)
Бележки			
<p>1. Точка на вмъкване: геометричният център на кръга в средата на знака</p>			


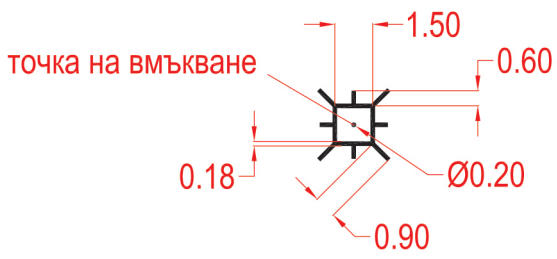
СИСТЕМА ОТ УСЛОВНИ ЗНАЦИ
ЗА ЕДРОМАЩАБНИ ТОПОГРАФСКИ КАРТИ В МАЩАБ 1:5 000 И 1:10 000

ФОРМУЛЯР
НА УСЛОВЕН ЗНАК

Тема:	АА	Геодезическа основа	
Условен знак:	АА0080	Точка от геодезически мрежи с местно предназначение	
Изобразяване	<p>Усойната □ 53,2</p>		
Размери			
Описание			
Цвят 1 (СМΥΚ) (RGB)	Цвят 2 (СМΥΚ) (RGB)	Надписи	Цвят на надписа (СМΥΚ) (RGB)
(0-0-0-100) (0-0-0)		надморска височина, наименование	(0-0-0-100) (0-0-0)
Бележки			
<p>1. Точка на вмъкване: геометричният център на кръга в средата на знака</p>			

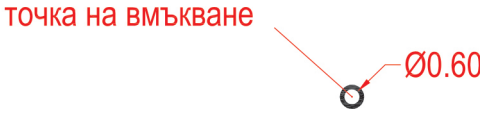
СИСТЕМА ОТ УСЛОВНИ ЗНАЦИ
ЗА ЕДРОМАЩАБНИ ТОПОГРАФСКИ КАРТИ В МАЩАБ 1:5 000 И 1:10 000

ФОРМУЛЯР
НА УСЛОВЕН ЗНАК

Тема:	AA	Геодезическа основа	
Условен знак:	AA0090	Точка от геодезически мрежи с местно предназначение на могила	
Изобразяване	<p style="text-align: center;">Могилката  79,5</p>		
Размери			
Описание			
Цвят 1 (CMYK) (RGB)	Цвят 2 (CMYK) (RGB)	Надписи	Цвят на надписа (CMYK) (RGB)
(0-0-0-100) (0-0-0)		надморска височина, наименование	(0-0-0-100) (0-0-0)
Бележки			
1. Точка на вмъкване: геометричният център на кръга в средата на знака			



СИСТЕМА ОТ УСЛОВНИ ЗНАЦИ
ЗА ЕДРОМАЩАБНИ ТОПОГРАФСКИ КАРТИ В МАЩАБ 1:5 000 И 1:10 000

ФОРМУЛЯР
НА УСЛОВЕН ЗНАК

Тема:	АА	Геодезическа основа	
Условен знак:	АА0100	Точка от геодезически мрежи на постройка, църква, кула и др.	
Изобразяване	°		
Размери	<p>Точка на вмъкване</p> 		
Описание			
Цвят 1 (СМУК) (RGB)	Цвят 2 (СМУК) (RGB)	Надписи	Цвят на надписа (СМУК) (RGB)
(0-0-0-100) (0-0-0)		наименование	(0-0-0-100) (0-0-0)
Бележки			
1. Точка на вмъкване: геометричният център на кръга			

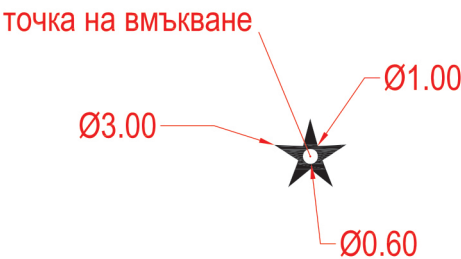
СИСТЕМА ОТ УСЛОВНИ ЗНАЦИ
ЗА ЕДРОМАЩАБНИ ТОПОГРАФСКИ КАРТИ В МАЩАБ 1:5 000 И 1:10 000

ФОРМУЛЯР
НА УСЛОВЕН ЗНАК

Тема:	АА	Геодезическа основа	
Условен знак:	АА0110	Точка от мрежа ГНСС	
Изобразяване	Равно поле 		
Размери			
Описание			
Цвят 1 (СМΥΚ) (RGB)	Цвят 2 (СМΥΚ) (RGB)	Надписи	Цвят на надписа (СМΥΚ) (RGB)
(0-0-0-100) (0-0-0)		надморска височина, наименование	(0-0-0-100) (0-0-0)
Бележки			
1. Точка на вмъкване: геометричният център на кръга в средата на знака			

СИСТЕМА ОТ УСЛОВНИ ЗНАЦИ
ЗА ЕДРОМАЩАБНИ ТОПОГРАФСКИ КАРТИ В МАЩАБ 1:5 000 И 1:10 000

ФОРМУЛЯР
НА УСЛОВЕН ЗНАК

Тема:	AA	Геодезическа основа	
Условен знак:	AA0120	Астрономическа точка	
Изобразяване	<p style="text-align: center;">Дълги дял ★ 402,5</p>		
Размери			
Описание			
Цвят 1 (CMYK) (RGB)	Цвят 2 (CMYK) (RGB)	Надписи	Цвят на надписа (CMYK) (RGB)
(0-0-0-100) (0-0-0)		надморска височина, наименование	(0-0-0-100) (0-0-0)
Бележки			
1. Точка на вмъкване: геометричният център на кръга в средата на знака			