



Разработване и внедряване на Административна информационна система на кадастъра - КАИС

ПРОЕКТ “Предоставяне на електронни и комплексни административни услуги от Агенция по геодезия, картография и кадастър (АГКК), чрез разработване и внедряване на софтуер в съответствие със закона за електронно управление (ЗЕУ).
Разработване на вътрешни правила за документооборота на електронни документи и документи на хартиен носител и реализация на електронна система за управление на жалби, предложения и сигнали. Оптимизация и осигуряване на достъп до услуги за незрящи. Оптимизация и осигуряване на достъп до услуги на чуждоговорящи клиенти на услуги чрез online транслитерация.”

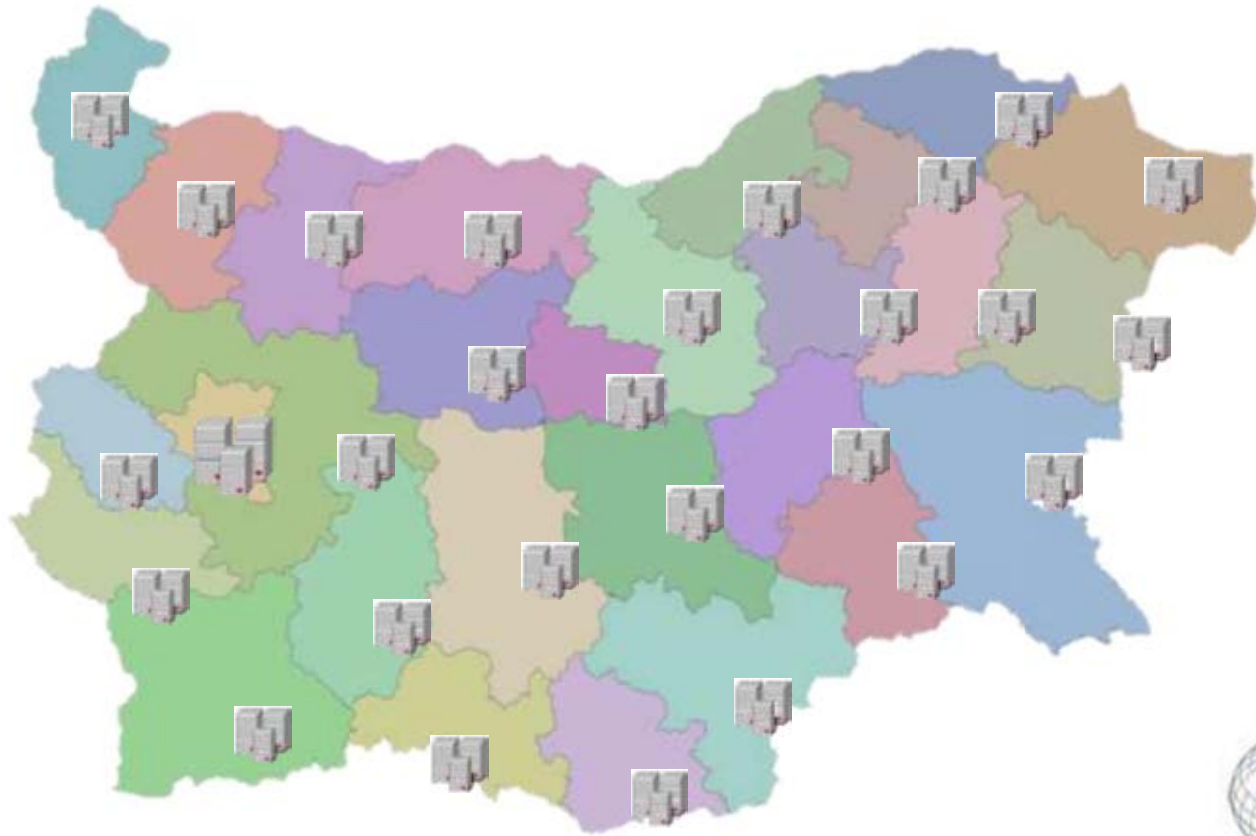
гр. Сандански, 16.07.2013 г



**АГЕНЦИЯ ПО ГЕОДЕЗИЯ,
КАРТОГРАФИЯ И КАДАСТЪР**

Информационна система за кадастър и имотен регистър – насоки за развитие

- Централизация на административните данни за клиентите – сметки, договори, заявления



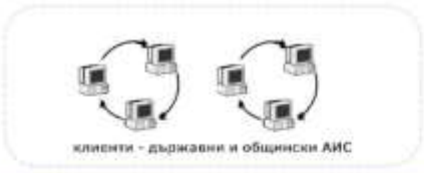
КАИС – административна информационна система на кадастъра

- Подобряване на документооборота чрез създаване на единни правила за работа с електронни и хартиени документи
- Повишаване на контрола по отношение на плащанията и заявяването на услуги
- Подобряване на комуникацията и обмена на данни с външни системи
- Интеграция на системата на кадастъра с ЕСОЕД и национален портала за достъп до пространствени данни
- Подобряване на мониторинга на дейността и обслужване на клиентите
- Възможност за подаване и регистрация на жалби в информационната система;
- Създаване на среда за регистриране и анализиране на мнения на клиенти;
- Разширяване и подобряване на предоставянето на онлайн услуги;
- Издаване на официални удостоверителни документи от АГКК подписани с електронен подпис;
- Осигуряване на възможност за подаване на електронно подписани документи и заявления от клиентите по интернет;





клиенти - физически и юридически лица



клиенти - държавни и общински АИС



Европейски съюз

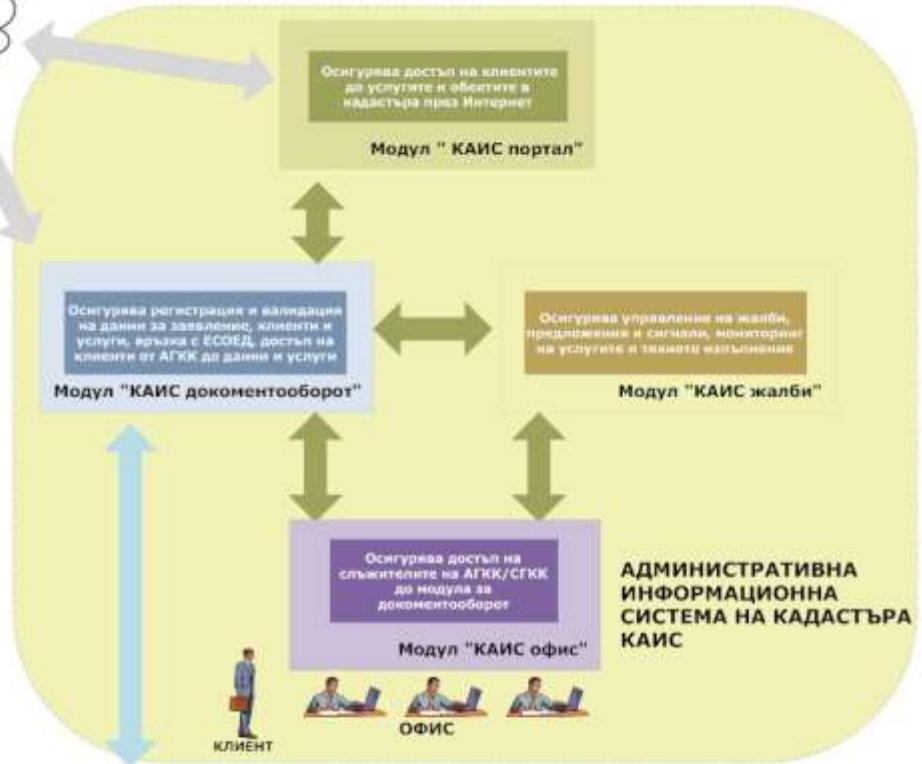


ОПАК. Експерти в действие



Европейски социален фонд
Инвестиции в хората

ЕСОЕД на електронно правителство



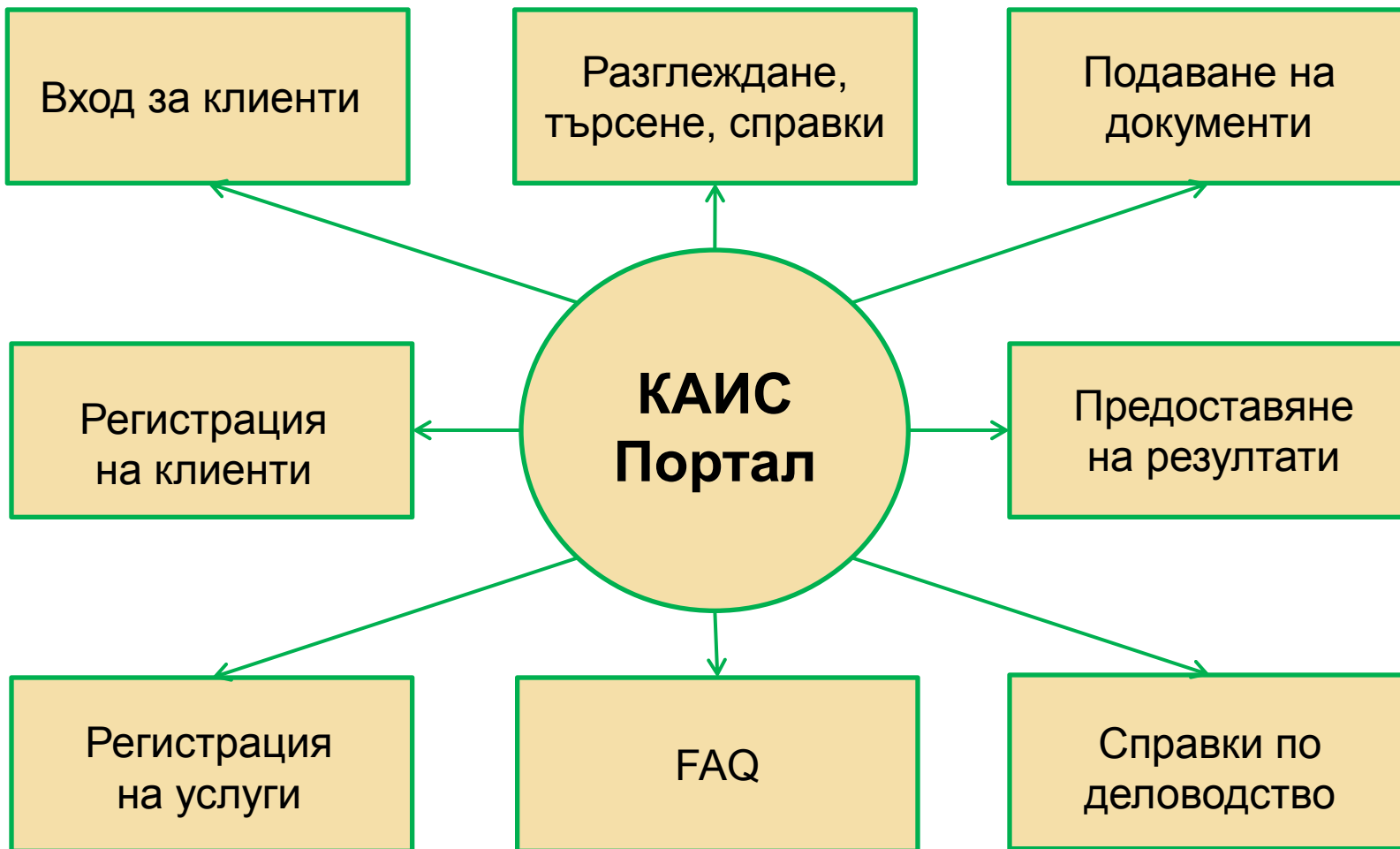
Архитектура на КАИС



**АГЕНЦИЯ ПО ГЕОДЕЗИЯ,
КАРТОГРАФИЯ И КАДАСТЪР**

Модули на КАИС

КАИС Портал

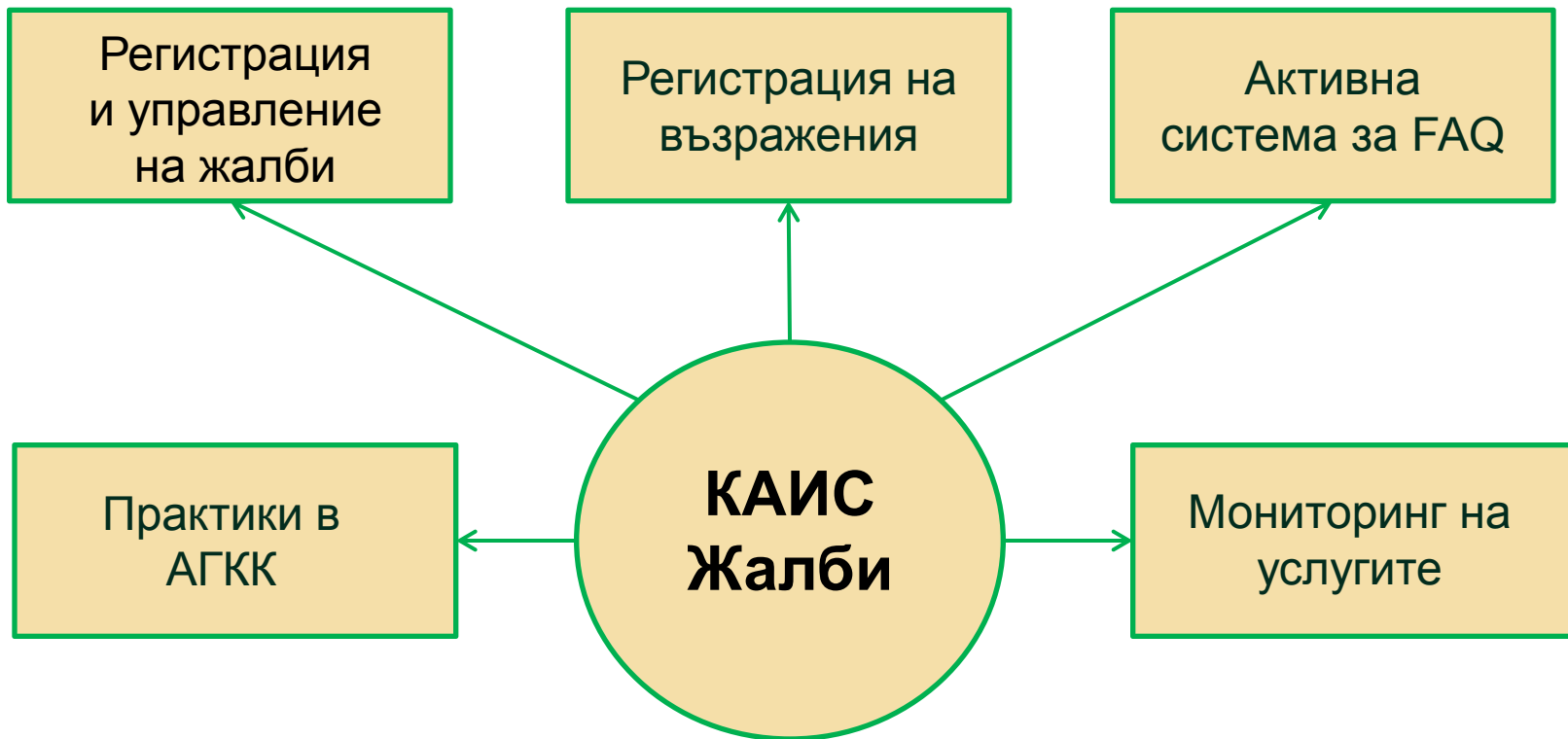


Модули на КАИС

КАИС Документооборот

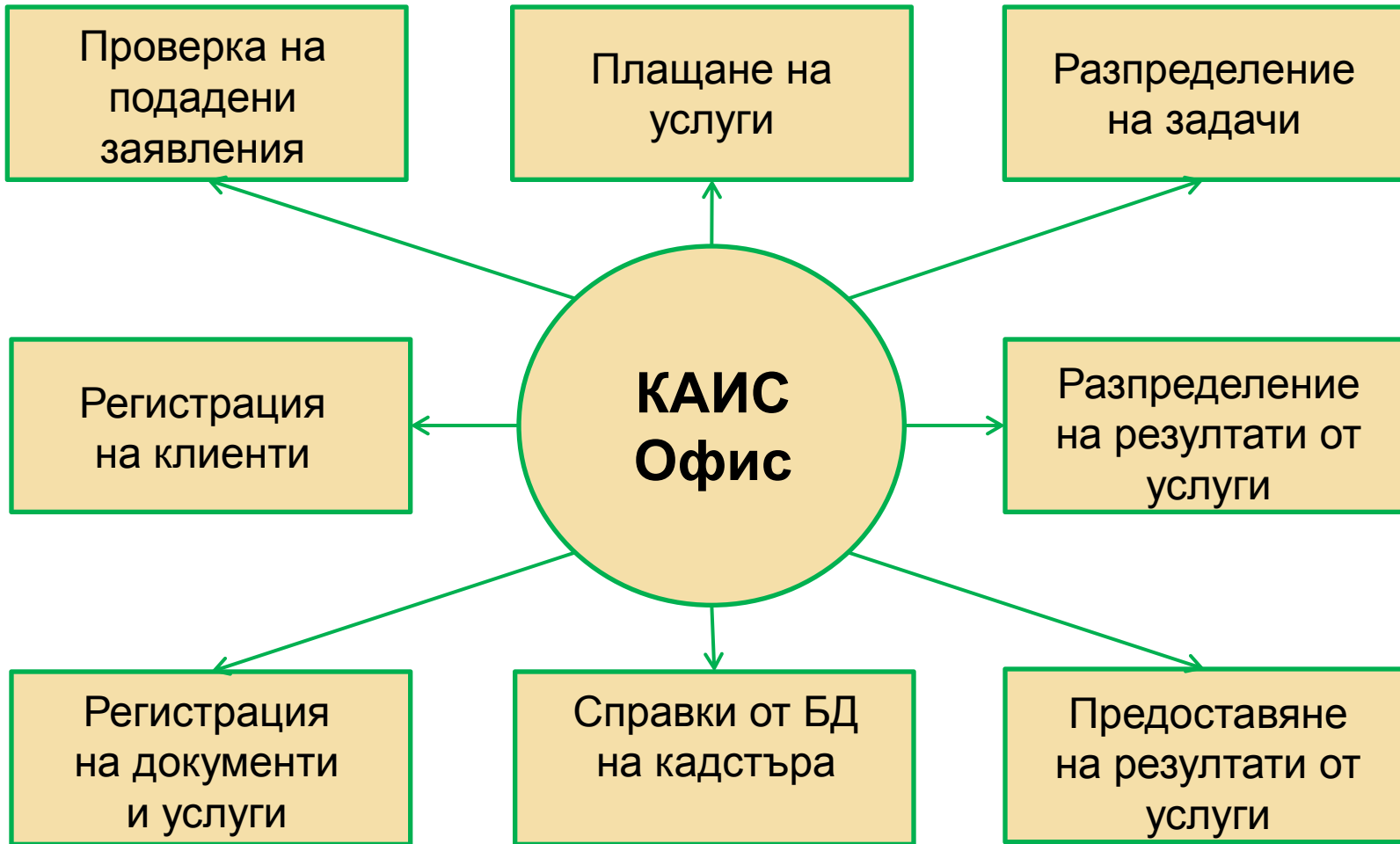


Модули на КАИС КАИС Жалби



Модули на КАИС

КАИС Офис



Функционална схема на КАИС

Регистрация на клиенти

- Регистрация се налага в случаите, когато:
 - Клиентът подава документ, за който се изисква авторство;
 - Клиентът желае да заплати определена сума предварително за бъдещо заявяване на услуги
- Системата използва връзки с други системи и модули с цел получаване на данни за клиента от тях както и за проверка на въведените данни
- В края на регистрацията се генерира автоматично код за активиране на достъпа, потребителско име и парола за Интернет достъп и ги изпраща на e-mail;
- При регистрация в СГКК, клиентът трябва да получи „на ръка” данните за регистрацията;
- Функции за редакция и контрол на достъпа на клиент;
- Функции за справки;



АГЕНЦИЯ ПО ГЕОДЕЗИЯ,
КАРТОГРАФИЯ И КАДАСТЪР



Европейски съюз



ОПАК. Експерти в действие



Европейски социален фонд
Инвестиции в хората

Функционална схема на КАИС

Характеристики на административните услуги



Функционална схема на КАИС

Нови услуги, предвидени в ЗКИР

- Съгласуване на проект за изменение на КККР
- Приемане на проект за изменение на КРНИ
- Възстановяване на КККР към минал момент
- Отразяване на зона на ограничение върху поземлени имоти
- Тест на проект за изменение на КККР в реално време
- Отразяване на територия, за която е издадена заповед за създаване на КККР и на територия с приета или одобрена КККР
- Определяне на територия на не влязла в сила КККР поради обжалване пред съда
- Издаване на скица с данни за зони на ограничение
- Издаване на схема на СОС с граници на сградата и поземления имот, в които попада;
- Издаване на скица/схема за определен имот, предоставена чрез отдалечен достъп до ИИСКИР
- Издаване на схема на етаж
- Издаване на скица проект
- Предоставяне на проект на нотариален акт, съдържащ попълнение данни за имота от КККР



АГЕНЦИЯ ПО ГЕОДЕЗИЯ,
КАРТОГРАФИЯ И КАДАСТЪР



Европейски съюз



ОПАК. Експерти в действие



Европейски социален фонд
Инвестиции в хората

Функционална схема на КАИС

Интеграция и обмен на данни с други системи

- Разработката и внедряването на КАИС ще е съобразено със съществуващите процеси в ИИСКИР и тяхното развитие по време на изпълнение на проекта
- КАИС трябва да осигурява връзката на ИИСКИР с други АИС:
 - Системи, които получават данни от АГКК – ИИСКИР компонент „Имотен регистър“, МВР, МЗХ, Общини, Областни управи, НАП, нотариуси, съдебни изпълнители, геодезически фирми, агенции за недвижими имоти и др. фирми и организации.
 - Системи, които предават данни на АГКК – ИИСКИР компонент „Имотен регистър“, служба ГРАО, Търговски регистър, общини, областни управи, геодезически фирми и други организации и фирми, които могат да предоставят кадастрална данни.
- Обменът на данни технологично става по някои от трите метода:
 - Чрез абонамент по време.
 - Чрез абонамент по събитие.
 - Чрез инициализиране от оператор или програмна система, при необходимост
- Обмен на данни за административна единица или част от нея, както и за предварително изброени обекти на кадастъра
- Обмен за всички данни, така и само за измененията след последното предаване
- Автоматично предоставяне на справки и услуги от АГКК на други АИС, с изключение на документи на хартия, които изискват подпис и печат



Функционална схема на КАИС

Предоставяне на резултатите от услугите

- Автоматичен отговор за приемане на изпълнение или отказ от изпълнение на услуга. Системата генерира съобщение в разработения от изпълнителя вид, HTML и XML, като изпраща съобщението на електронната поща на заявителя;
- Съобщение, което се генерира при настъпване на обстоятелства, които променят условията за изпълнение на заявената услуга – липса на данни, липса на плащане на услугата или други обстоятелства;
- Информация за хода на изпълнение на услугата във всеки момент на поискване от страна на клиента;
- Уведомление за изпълнена на услуга, съобщение в посочения формат, което се изпраща на електронната поща на клиента в момента на приключване на услугата и при възможност за получаване на резултата от КАИС портал;
- Получаване на резултата от КАИС портал в електронна форма независимо от вида на услугата;

Благодаря за вниманието!



Европейски съюз



ОПАК. Експерти в действие



Европейски социален фонд
Инвестиции в хората



АГЕНЦИЯ ПО ГЕОДЕЗИЯ,
КАРТОГРАФИЯ И КАДАСТЪР