



Европейски съюз



ОПАК. Експерти в действие



Европейски социален фонд
Инвестиции в хората

Откриваща конференция

Проект

**„ Надграждане на съществуващата
информационно-комуникационна среда
за подобряване качеството, бързината и
надеждността на предоставяните
административни услуги от АГКК “**

Финансиран от ОПАК

Договор № 13-32-11 / 07.02.2014 г.

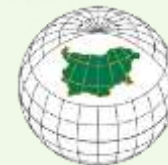




Цели на проекта :

Обща цел :

Надграждане и усъвършенстване на информационните и комуникационни системи и осигуряване на оперативна съвместимост на хоризонтално ниво в администрацията на АГКК, за подобряване на качеството, бързината и надеждността на предоставяните административни услуги и по-добро обслужване на гражданите и бизнеса.

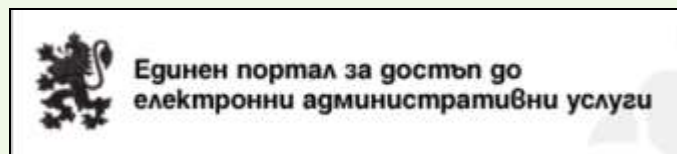


**АГЕНЦИЯ ПО ГЕОДЕЗИЯ,
КАРТОГРАФИЯ И КАДАСТЪР**



Специфични цели :

- Осигуряване на оперативна съвместимост и усъвършенстване на информационните системи за подобряване на административното обслужване и насочването му към потребителя.
- Осигуряване на връзка между КАИС портал за електронни административни услуги на АГКК и единния портал за достъп до електронни административни услуги www.egov.bg.



- Оптимизиране на предоставянето на административните услуги, свързани с кадастралната карта по електронен път.



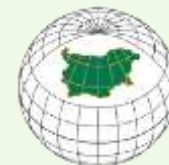
АГЕНЦИЯ ПО ГЕОДЕЗИЯ,
КАРТОГРАФИЯ И КАДАСТЪР



Очаквани резултати :

Използване на основните предимства на open source (с отворен код) PostgreSQL Система за управление на база данни (СУБД) по отношение на различни инфраструктурни решения като :

- резервна база данни
- допълнителни сървъри към продуктивната база данни
- решение за отказоустойчивост без това да налага закупуването на допълнителни лицензи
- използването ѝ не е ограничено от техническите характеристики на хардуера или избора на операционна система

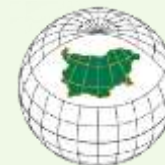


АГЕНЦИЯ ПО ГЕОДЕЗИЯ,
КАРТОГРАФИЯ И КАДАСТЪР



Качествени резултати :

- **Постигане на надеждна работоспособност на централизираната информационна система при многократно нарастване на обема от данни в централната база данни и значително увеличаване на онлайн заявките към нея**
- **Подобрени работни процеси за предоставяне на административни услуги, насочени към потребителя**
- **Повишена ефективност в работата на АГКК за бързо и качествено обслужване на гражданите и бизнеса**



**АГЕНЦИЯ ПО ГЕОДЕЗИЯ,
КАРТОГРАФИЯ И КАДАСТЪР**



Целева група :

- **Администрацията на АГКК като представител на централната администрация**
- **Преки потребители/оператори/ на разработените и внедрени специализирани информационни системи**
- **Индиректно крайните потребители на административните услуги - гражданите и бизнеса**



**АГЕНЦИЯ ПО ГЕОДЕЗИЯ,
КАРТОГРАФИЯ И КАДАСТЪР**



Период на изпълнение на проекта :

18 месеца

Размер на БФП :

399 292,76 лева

Допълнителна информация :

Инж. Виолета Коритарова – Ръководител на проекта

Агенция по геодезия, картография и кадастър

Гр. София 1618, ул. Мусала №1

Тел.02/818 83 02

E-mail: Koritarova.V@cadastre.bg



**АГЕНЦИЯ ПО ГЕОДЕЗИЯ,
КАРТОГРАФИЯ И КАДАСТЪР**



Благодаря за вниманието!

Проектът се осъществява с финансовата подкрепа на Оперативна програма „Административен капацитет“, съфинансирана от Европейския съюз чрез Европейския социален фонд



**АГЕНЦИЯ ПО ГЕОДЕЗИЯ,
КАРТОГРАФИЯ И КАДАСТЪР**