

СПОРАЗУМЕНИЕ

към договор № КД-1-114/30.11.2016 г.

Днес, 18.04. 2017 г., между:

АГЕНЦИЯ ПО ГЕОДЕЗИЯ, КАРТОГРАФИЯ И КАДАСТЪР (АГКК), със седалище: гр. София 1618, ул. "Мусала" № 1, ЕИК 130362903, наричана по-долу **ВЪЗЛОЖИТЕЛ**, представлявана от Изпълнителния директор – **инж. МИМА ЧАЛЕВА** - и **САМУИЛ ДРАГАНОВ** - Главен счетоводител, от една страна,

и

"ГЕО-ЧОНОВ" ООД, със седалище и адрес на управление гр. Русе 7000, ул. "Никола Палаузов" № 8, ет. 2, офис 2, ЕИК 117093376, представлявано от Павлин Пеев – управител,

"ГЕОДЕТЕКТ" ЕООД, със седалище и адрес на управление гр. Троян 5600, ул. "Христо Ботев" № 280, вх. В, ЕИК 110569620, представлявано от Калинка Ангелова – управител

и

"ПОЛИКАД" ЕООД, със седалище и адрес на управление гр. Сливен, кв. "Стоян Заимов" бл. 72, вх. А, ап. 15, ЕИК 119665239, представлявано от Ивайло Георгиев – управител

заедно обединени в

ДЗЗД "ГЕО-ЧОНОВ-ДЕТЕКТ", със седалище и адрес на управление гр. Русе 7000, ул. "Никола Палаузов" № 8, ет. 2, офис 2, ЕИК 177097618, представлявано от **ПАВЛИН ПЕЕВ – ПРЕДСТАВЛЯВАЩ**, наричано по-долу **ИЗПЪЛНИТЕЛ**, от друга страна,

и като бе взето предвид:

1. Действащият между страните Договор № КД-1-114/30.11.2016 г. с предмет на дейност "Създаване на кадастрална карта и кадастрални регистри на урбанизираните територии, попадащи в землищата на с. Брестак, с. Звънец, с. Калоян и с. Метличина, община Вълчи дол, област Варна";

2. Заявеното искане, обективизирано в писмо рег. № 99-373_(16 г.)/14.03.2017 г. от представляващия ДЗЗД "Гео-Чоново-Детект", за промяна на срока за изпълнение на работата по Етап 1. „Създаване на ГММП за урбанизираните територии и всички застроени територии в землищата на с. Брестак, с. Звънец, с. Калоян и с. Метличина, община Вълчи дол, област Варна" с 31 (тридесет и един) дни;

3. Издаденият Сертификат за форсмажор № 39/10.03.2017 г. от Българска търговско-промишлена палата, относно обективна невъзможност за изпълнение на дейностите по договора, за периода 05.01.2017 г. – 05.02.2017 г.;

4. Докладът от инж. Силвия Коева, директор на дирекция КСК и инж. Веселина Виткова, директор на дирекция АПО,

Страните се споразумяха за следното:


Чл. 1. Срокът за изпълнение на работата по Етап I. се спира за времето на установената обективна невъзможност за изпълнение на сключения между страните договор, а именно: 31 (тридесет и един) дни.


Чл. 2. Страните приемат и се съгласяват, че като правна последица от констатираната обективна невъзможност, крайният срок за изпълнение по договора се променя съответно с броя на дните, посочени в предходната точка и с които е налице спиране на дейностите извършвани по Етап I.

Всички останали условия залегнали в Договора остават непроменени и в сила.


Настоящото споразумение се състави и подписа в два еднообразни екземпляра по един за ВЪЗЛОЖИТЕЛЯ и един за ИЗПЪЛНИТЕЛЯ и е неразделна част от Договора.

ЗА ВЪЗЛОЖИТЕЛЯ:


.....
ИНЖ. МИМА ЧАЛЕВА
ИЗПЪЛНИТЕЛЕН ДИРЕКТОР
НА АГКК


.....
САМУИЛ ДРАГАНОВ
ГЛАВЕН СЧЕТОВОДИТЕЛ
НА АГКК

ЗА ИЗПЪЛНИТЕЛЯ:


.....
ПАВЛИН ПЕЕВ
ПРЕДСТАВЛЯВАЩ
ДЗЗД "ГЕО-ЧОНОВ-ДЕТЕКТ"

За финансов контролър:
Милена Борисова

Съгласували:

Главен секретар:
Лазарника Стоичкова

Директор на дирекция АПО:
Веселина Виткова

Директор на дирекция КСК: 06.04.2017г.
инж. Силвия Коева

Началник на отдел ОПД:
Анна Караиванова


Началник на отдел СПКККР:
инж. Елена Църнева

Изготвил:

Главен експерт в отдел СПКККР:
инж. Виржиния Матева

М. Василев
Директор ВУСУ

Получено на РЗВР 18.04.2017г.
/ П. Дев /



Да се
скаюун споразумение!

ДО
Г-ЖА МИМА ЧАЛЕВА
ИЗПЪЛНИТЕЛЕН ДИРЕКТОР
НА АГЕНЦИЯ ПО ГЕОДЕЗИЯ,
КАРТОГРАФИЯ И КАДАСТЪР

ЧРЕЗ
Г-ЖА ЛАЗАРИНКА СТОИЧКОВА
ГЛАВЕН СЕКРЕТАР НА АГКК

ДОКЛАД

от

инж. Силвия Коева – Директор на дирекция КСК

и

инж. Веселина Виткова – Директор на дирекция АПО

Относно: Заявено искане от ДЗЗД “Гео-Чонов-Детект”, за промяна на срока за изпълнение на работата по Етап 1. от договор № КД-1-114/30.11.2016 г.

УВАЖАЕМА ГОСПОЖО ЧАЛЕВА,

С настоящия доклад свеждаме на Вашето внимание, че по сключения между Агенция по геодезия, картография и кадастър (АГКК) – Възложител и ДЗЗД “Гео-Чонов-Детект” – Изпълнител, договор № КД-1-114/30.11.2016 г. с предмет на дейност “Създаване на кадастрална карта и кадастрални регистри на урбанизираните територии, попадащи в землищата на с. Брестак, с. Звънец, с. Калоян и с. Метличина, община Вълчи дол, област Варна”, е заявено искане за промяна на срока за изпълнение на същия, по обективни причини.

С писмо рег. № 99-373_(16 г.)/14.03.2017 г. от представляващия ДЗЗД “Гео-Чонов-Детект” е заявено искане за промяна на срока за изпълнение на работата по Етап 1. „Създаване на ГММП за урбанизираните територии и всички застроени територии в

землищата на с. Брестак, с. Звънец, с. Калоян и с. Метличина, община Вълчи дол, област Варна" с 31 (тридесет и един) дни, за периода 05.01.2017 г. – 05.02.2017 г. с невъзможни условия за работа.

В потвърждение на това е представен сертификат за форсмажор № 39/10.03.2017 г. от Българска търговско-промишлена палата относно обективната невъзможност за изпълнение на дейностите по Етап 1.

С оглед гореописаните факти и обстоятелства, предлагаме да се сключи споразумение, с което, поради спиране на работата, да се промени срокът на Етап 1 с 31 (тридесет и един) дни, както и крайният срок за изпълнение на договора, по обективни причини, които не могат да се вменят във вина на изпълнителя.

- Приложение:**
1. Писмо рег. № 99-373_(16г.)/14.03.2017 г.
 2. Сертификат за форсмажор № 39/10.03.2017 г. от Българска търговско-промишлена палата.

.....
ИНЖ. СИЛВИЯ КОЕВА

.....
ИНЖ. ВЕСЕЛИНА ВИТКОВА

Съгласували:

Началник на отдел ОПД:
Анна Караванова

Началник на отдел СПКККР:
инж. Елена Църнева

Изготвили:

Главен експерт в отдел СПКККР:
инж. Виржиния Матева

15-03-2017
Дирекция АПО
Дирекция КСД

ДЗЗД „ГЕО-ЧОНОВ-ДЕТЕКТ“
гр. Русе, ул. „Никола Палаузов“ № 8, ет. 2, офис 2, geochonov@gmail.com,
тел. 0884512467

Изм. № 19 / 14.03.2017 г.

АГЕНЦИЯ ПО ГЕОДЕЗИЯ, КАРТОГРАФИЯ И КАДАСТЪР
Per. № 99-373/14.03.2017 г.
(16r)

директор ОПД
Владимир

До Изпълнителния директор на
АГКК – гр. София

Относно: Раздел I и чл. 4 от сключен договор № КД-1-114/30.11.2016 г. с предмет:
„Създаване на кадастрална карта и кадастрални регистри на урбанизираните
територии, попадащи в землищата на с. Брестак, с. Звънец, с. Калоян и с. Метличина,
община Вълчи дол, област Варна“ и
Ваше писмо с изх. №

Уважаеми г-н Директор,

На Ваше внимание представяме сертификат за форсмажор с № 039 / 10.03.2017 г с
издател БТПП – София.

Очакваме Вашето становище и правомерно удължаване на срока за изпълнение с
периода на невъзможни условия за работа – 05.01.2017 г – 05.02.2017 г.

Приложение:

1. Копие на сертификат за форсмажор № 039 / 10.03.2017 г
2. Копие на Ваше писмо с изх. № 99-373 / 17.02.2017 г
3. Копие на Справка НИМХ – филиал Варна - № НО-114-218 / 28.02.17 г
4. Копие на отговор от АПИ – София – изх. № 53-00-1388 / 06.03.2017 г
5. Заповед на кмета на община Аксаково № 13/06.01.2017 г
6. Информационен бюлетин Радио Фокус
7. Становище от 02.03.2017 г на д-р инж. Иван Калчев

С уважение,

Павлин Пеев

Представяващ ДЗЗД „Гео-Чонов-Детект“



Николета Костова

From: acad@cadastre.bg
Sent: 14 март 2017 г. 11:20
To: Николета Костова; Силвия Коева; Веселина Виткова
Сс: Лазаринка Стоичкова; Ваня Мартулкова
Subject: FW: Сертификат форсмажор ДЗЗД Гео-Чонов-Детект
Attachments: certificate-forsmajor-10.03.2017.pdf; pismo-AGKK-99-373-17.02.2017.PDF; ГЕО-ЧОНОВ-ДЕТЕКТ-справка НИМХ.PDF; ПИСМО-АПИ-официално.pdf; Приложение-АПИ-Таблица.pdf; Становище относно зимна обст. 01-02-2017-Kalchev.pdf; ZapovedBedstvenoAksakovo.doc; СВОДКА ОТ 09.01.17-СУВОРОВО.docx; Pismo-19-DZZD-Geo-Chonov-Detekt.PDF

Importance: High

From: geochonov@gmail.com [<mailto:geochonov@gmail.com>]
Sent: Tuesday, March 14, 2017 10:26 AM
To: acad@cadastre.bg
Subject: Сертификат форсмажор ДЗЗД Гео-Чонов-Детект

Г-жо Директор,

Приложено Ви представяме придр. писмо с приложения.

Поздрави,
Павлин Пеев - представляващ ДЗЗД "Гео-Чонов-Детект"

--



ГЕО ЧОНОВ ООД
Русе 7000,
ул. "Никола Палаузов" 8
GSM: +359 888 779 714
тел: +359 82 888 170
факс: +359 82 888 181
e-mail: office@geo-chonov.com
<http://www.geo-chonov.com>

GEO-CHONOV LTD
Ruse 7000,
8 Nikola Palauzov Str.
Mobile: +359 888 779 714
Phone: +359 82 888 170
Fax: +359 82 888 181
e-mail: office@geo-chonov.com
<http://www.geo-chonov.com>



БЪЛГАРСКА ТЪРГОВСКО-ПРОМИШЛЕНА ПАЛАТА

Дирекция АДО
17.03.2017

СЕРТИФИКАТ ЗА ФОРСМАЖОР

№ 039
10.03.2017

АГЕНЦИЯ ПО ГЕОДЕЗИЯ, КАРТОГРАФИЯ И КАДАСТЪР

Per № 99-373/16 03.2017

На основание чл.9 т.6 от своя Устав и в съответствие с молба № 17 от 06.03.2017 г. на ДЗЗД „Гео-Чонов-Детект“ със седалище в гр. Русе и приложените към нея документи, Българската търговско-промишлена палата

УДОСТОВЕРЯВАЧЕ

на 30.11.2016 г. в гр. София между „Агенция по геодезия, картография и кадастър“ (АГКК) със седалище в гр.София, в качеството на Възложител и ДЗЗД „Гео-Чонов-Детект“ със седалище в гр. Русе, в качеството на Изпълнител е бил подписан Договор № КД-1-114/30.11.2016 г. за възлагане на обществена поръчка.

Договорът е бил сключен на основание §18 от Преходните и заключителни разпоредби към Закона за обществените поръчки, във връзка с чл.41, ал.1 от ЗОП (отм.) и в изпълнение на Решение № 19-13/14.10.2016 г. на Изпълнителния директор на „Агенция по геодезия, картография и кадастър“ (АГКК).

В съответствие с Предмета на Договора – чл.1, ал.1 – Възложителят възлага, а Изпълнителят приема и се задължава срещу уговорено в договора възнаграждение, да извърши работата по Обособена позиция № 3 „Създаване на кадастрална карта и кадастрални регистри на урбанизираните територии, попадащи в землищата на с. Брестак, с. Звънец, с. Калоян и с. Метличина, община Вълчи дол, област Варна“ от обществената поръчка с предмет „Създаване на кадастрална карта и кадастрални регистри на урбанизираните територии, попадащи в землищата на общински център гр. Вълчи дол и на други населени места в община Вълчи дол“ по 4 (четири) обособени позиции.

Съгласно ал.2 на същия член, Изпълнителят приема да извърши възложената работа по договора и да предостави на Възложителя резултатите от нея, като спазва всички изисквания, определени в Техническата спецификация, представляваща неразделна част от договора.

Според чл.3, ал.1 от Договора, Срокът за създаване на кадастралната карта и кадастралните регистри на урбанизираните територии, попадащи в землищата на с. Брестак, с. Звънец, с. Калоян и с. Метличина, община Вълчи дол, област Варна е 6 (шест) месеца и включва необходимото време за създаване на кадастралната карта и кадастралните регистри, считано от датата на сключване на Договора до момента на предаването им за приемане по реда на чл.45 ЗКИР, както и времето за отразяване на приетите възражения по чл.48, ал. 1 ЗКИР, като срока за корекции след възражения е 20 (двадесет) дни. Сроковете за провеждане на комисиите за приемане на КККР, за обявяване, процедуриране и разглеждане на възраженията по чл.чл. 45, 46 и 47 ЗКИР не се включват в срока на изпълнителя и са отговорност на АГКК.

В текста на чл.4, ал.1 е визирано, при възникване на компенсационно събитие Изпълнителят може да иска изменение на определените в офертата срокове, но не по-късно от 10 (десет) дни преди изтичането им, без да променя крайния срок по договора.

В ал.2 е записано, че при хипотезата на ал.1, страните договарят промяна на срока на договора, като отчитат характера на компенсационните събития.

Приложен е Линеен график за изпълнение на дейностите по Договора, според който като начална дата за изпълнение е приета 30.11.2016 г.

Възникналата в края на месец декември 2016 г. и задържала се през месец януари 2017 г. и началото на месец февруари 2017 г. тежка метеорологична обстановка в страната, и в частност в област Варна, характеризираща се с обилни снеговалежи, снегонавявания, високи нива на снежната покривка, образуване на преспи, силен вятър и отрицателни температури на въздуха предизвикали залежавания, което е наложило въвеждане на забрани и ограничения за движение на МПС в определени участъци на републиканската пътна мрежа в района, е възпрепятствала изпълнението на предвидените дейности по Етап 1 и Етап 2 от сключения Договор.

В доказателство са представени:

- писмо № НО-114-218/28.02.2017 г. от Националния институт по метеорология и хидрология при БАН – Филiaal Варна, съдържащо в табличен вид метеорологична справка по дати за измерените средно денонощни температури на въздуха в °С, сума на валежа mm l/m², вид на валежа и височина на снежната покривка в см. за районите на с. Брестак, с. Звънец, с. Калоян и с. Метличина, община Вълчи дол, област Варна през периода 05.01.2017 г. – 05.02.2017 г. От данните е видно, че почти през целия период температурите са били отрицателни, валежите са били предимно от сняг, а височината на снежната покривка към средата на месец януари 2017 г. е достигнала 45 см.

- писмо № 53-00-1388/06.03.2017 г. от Агенция „Пътна инфраструктура“ с информация за проходимостта, въведените забрани и ограничения през периода 05.01.2017 г. – 05.02.2017 г. на участъци от републиканската пътна мрежа, осигуряващи чрез общински пътища достъп до селата Брестак, Звънец, Калоян и Метличина на територията на община Вълчи дол, област Варна. В тази връзка, дружеството е описало маршрутите, по които леките автомобили се движат за да осъществят достъпа до обектите на изпълнение на Етап 1 – Създаване на Геодезически мрежи с местно предназначение и Етап 2 – Създаване на Работна геодезическа основа.

- Заповед № 13/06.01.2017 г. на Кмета на община Аксаково за обявено бедствено положение на територията на общината, считано от 11,00 часа на 06.01.2017 г. до 12,00 часа на 08.01.2017 г.

- информация от 09.01.2017 г. от радио „Фокус“ Варна за бедственото положение в община Аксаково и данни за пътна обстановка в района на Варна.

- Снимков материал, отразяващ обективната обстановка по пътищата до селата, предмет на договора.

На 10.01.2017 г. ДЗЗД „Гео-Чошов-Детект“ е изпратило до АГКК Уведомително писмо № 9/10.01.2017 г. за настъпилите от 05.01.2017 г. лоши атмосферни условия: снеговалеж, наличие на снежна покривка, силни ветрове и отрицателни температури на въздуха, които възпрепятстват достъпа до територията на обекта и правят невъзможно изпълнението на дейностите по договора. Според дружеството това се явява компенсационно събитие и обуславя искането му за удължаване на срока с дните на събитието.

Дружеството е приложило и получения отговор от Агенцията по геодезия, картография и кадастър - писмо № 99-373/17.02.2017 г., относно удължаване на срока за изпълнение на етапи по договори за създаване на кадастрална карта и кадастрални регистри по обективни причини.

ДЗЗД „Гео-Чошов-Детект“ е представило Становище от 02.03.2017 г., изготвено от д-р инж. Иван Калчев, председател на Съюза на геодезистите и земеустроителите в България относно: необходимост от удължаване на срока за изпълнение на геодезически работи по договор за създаване на кадастрална карта и регистри, поради неблагоприятни метеорологични условия.

В Становището Експертът е посочил, че в резултат на задълбочен анализ на събраната информация за обстоятелствата, възникнали в периода януари – февруари 2017 г. при изпълнение на дейностите, предмет на сключения Договор, могат да бъдат систематизирани следните обстоятелства:

- съгласно предоставения линеен график, в посочения период дружеството е работило по първите два етапа, а именно: изграждане на геодезически мрежи с местно предназначение (ГММП) и работна геодезическа основа (РГО) на четирите населени места. Тези етапи са свързани с реализирането на проучвания за състоянието на изходните геодезични точки, строителството на нови точки, извършване на преки геодезически измервания – дейности, изцяло зависими от метеорологичната обстановка;

- от представените справки от НИМХ, филиал Варна и от АПИ е видно, че през цитирания период метеорологичните условия могат се оценят като изключително неблагоприятни за извършване на посочените геодезически дейности;

- поради създалата се тежка зимна метеорологична обстановка, снежна покривка и дълбока кал по пътищата, за екипите на изпълнителя не е бил възможен достъпа дори с високо проходими автомобили до местата на точките от ГММП, както и извършване на СМР за отливане на бетон за физическото изграждане на новите геодезични точки;

- снежната покривка и заледените настилки са направили невъзможно намирането на местата на точките от РГО, тяхното стабилизиране и реперирание;

- тежките зимни условия са сериозно препятствие за реализиране на необходимите прецизни геодезически измервания за координиране на геодезическите точки от мрежите ГММП и РГО, като особено чувствителни към метеорологичните условия са нивелачните измервания.

В заключение на анализа Експертът е изразил професионалното си становище, че въпреки усилията на Изпълнителя, той не е бил във физическа възможност да реализира преки геодезически измервания, поради изключително неблагоприятни метеорологични условия. Според експертът, обективната оценка показва, че при извършване на геодезически измервания при тези условия съществува реален риск за съществено влошаване на качеството на крайните резултати при изграждането на геодезическата основа - ГММП и РГО, което би компроментирало резултатите от по-нататъшното изпълнение на геодезическите дейности по създаване на КККР. Експертът е изразил подкрепа относно искането на Изпълнителя за удължаване срока за изпълнение на Договора.

В резултат на изложените обстоятелства ДЗЗД „Гео-Чонов-Детект“ е изпаднало в обективна невъзможност през периода 05.01.2017 г. – 05.02.2017 г. да осъществява дейностите, предвидени в Етап 1 и Етап 2 според Линеиния график към Договора.

Дружеството е декларирало, че към 05.01.2017 г., момента на поява на неблагоприятните метеорологични условия, отчита 16% (шестнадесет процента) степен на изпълнение на Договора. За конкретност са изброени са следните дейности:

- от Етап 1: проучване на съществуващите точки от ДМГ и ГММП; създаване на проект за ГММП;

- от Етап 2: проучване на съществуващите точки от РГО; създаване на проект за РГО;

- от Етап 3: проучване на съществуващите материали и данни.

Настоящият сертификат се издава на ДЗЗД „Гео-Чонов-Детект“, Русе въз основа на следните представени документи: заверено копие на Договор № КД-1-114/30.11.2016 г. за възлагане на обществена поръчка с предмет предмет „Създаване на кадастрална карта и кадастрални регистри на урбанизираните територии, попадащи в землищата на общински център гр. Вълчи дол и на други населени места в община Вълчи дол“ по 4 (четири) обособени позиции; Линеен график; Писмо № НО-114-218/28.02.2017 г. от Националния институт по метеорология и хидрология при БАН – Филиал Варна; Писмо № 53-00-1388/06.03.2017 г. от Агенция „Пътна инфраструктура“; Заповед № 13/06.01.2017 г. на Кмета на община Аксаково за обявено бедствено положение на територията на общината; Информация от радио „Фокус“ Варна; снимков материал; Уведомително писмо № 9/10.01.2017 г. до АГКК; писмо - отговор №99-373/17.02.2017 г. от АГКК; Становище от 02.03.2017 г., изготвено от д-р инж. Иван Калчев, председател на Съюза на геодезистите и земеустроителите в България и Декларация, за да послужи за представяне пред Агенция по геодезия, картография и кадастър“ (АГКК), гр.София, за уреждане на взаимоотношенията по горесцитирания договор.

ПРЕДСЕДАТЕЛ



Цветан Симеонов/

ДЗЗД „ГЕО-ЧОНОВ-ДЕТЕКТ“

гр. Русе, ул. „Никола Палаузов“ № 8, ет. 2, офис 2, geochonov@gmail.com,
тел. 0884512467

Дирекция АГК
Дирекция КС
15.03.2017

Изм. № 19 / 14.03.2017 г.

АГЕНЦИЯ ПО ГЪДЕЗНИЦА КАРТОГРАФИЯ И КАДАСТЪР
Реш. № 99-373/14.03.17
(16)

Момс-В. Майсева
16.03.2017 г. Зубе

До Изпълнителния директор на
АГКК – гр. София

*Момс-В. Майсева,
15.03.2017 г.*

Относно: Раздел I и чл. 4 от сключен договор № КД-1-114/30.11.2016 г. с предмет:
„Създаване на кадастрална карта и кадастрални регистри на урбанизираните
територии, попадащи в землищата на с. Брестак, с. Звънец, с. Калоян и с. Метличина,
община Вълчи дол, област Варна“ и
Ваше писмо с изх. №

Уважаеми г-н Директор,

На Ваше внимание представяме сертификата за форсмажор с № 039 / 10.03.2017 г с
издател БТПП – София.

Очакваме Вашето становище и правомерно удължаване на срока за изпълнение с
периода на невъзможни условия за работа – 05.01.2017 г – 05.02.2017 г.

Приложение:

1. Копие на сертификата за форсмажор № 039 / 10.03.2017 г
2. Копие на Ваше писмо с изх. № 99-373 / 17.02.2017 г
3. Копие на Справка НИМХ – филиал Варна - № НО-114-218 / 28.02.17 г
4. Копие на отговор от АПИ – София – изх. № 53-00-1388 / 06.03.2017 г
5. Заповед на кмета на община Аксаково № 13/06.01.2017 г
6. Информационен бюлетин Радио Фокус
7. Становище от 02.03.2017 г на д-р инж. Иван Калчев

С уважение,

Павлин Пеев

Представяващ ДЗЗД „Гео-Чонов-Детект“





БЪЛГАРСКА ТЪРГОВСКО-ПРОМИШЛЕНА ПАЛАТА

СЕРТИФИКАТ ЗА ФОРСМАЖОР

№ 039
10.03.2017

АГЕНЦИЯ ПО ГЕОДЕЗИЯ, КАРТОГРАФИЯ И КАДАСТЪР

Рек. № 93-373/16 03.17

На основание чл.9 т.6 от своя Устав и в съответствие с молба № 17 от 06.03.2017 г. на ДЗЗД „Гео-Чошов-Детект“ със седалище в гр. Русе и приложените към нея документи, Българската търговско-промишлена палата

УДОСТОВЕРЯВА, ЧЕ

на 30.11.2016 г. в гр. София между „Агенция по геодезия, картография и кадастър“ (АГКК) със седалище в гр.София, в качеството на Възложител и ДЗЗД „Гео-Чошов-Детект“ със седалище в гр. Русе, в качеството на Изпълнител е бил подписан Договор № КД-1-114 30.11.2016 г. за възлагане на обществена поръчка.

Договорът е бил сключен на основание §18 от Преходните и заключителни разпоредби към Закона за обществените поръчки, във връзка с чл.41, ал.1 от ЗОП (отм.) и в изпълнение на Решение № 19-13/14.10.2016 г. на Изпълнителния директор на „Агенция по геодезия, картография и кадастър“ (АГКК).

В съответствие с Предмета на Договора – чл.1, ал.1 – Възложителят възлага, а Изпълнителят приема и се задължава срещу уговорено в договора възнаграждение, да извърши работата по Обособена позиция № 3 „Създаване на кадастрална карта и кадастрални регистри на урбанизираните територии, попадащи в землищата на с. Брестак, с. Звънец, с. Калоян и с. Метличина, община Вълчи дол, област Варна“ от обществената поръчка с предмет „Създаване на кадастрална карта и кадастрални регистри на урбанизираните територии, попадащи в землищата на общински център гр. Вълчи дол и на други населени места в община Вълчи дол“ по 4 (четири) обособени позиции.

Съгласно ал.2 на същия член, Изпълнителят приема да извърши възложената работа по договора и да предостави на Възложителя резултатите от нея, като спазва всички изисквания, определени в Техническата спецификация, представляваща неразделна част от договора.

Според чл.3, ал.1 от Договора, Срокът за създаване на кадастралната карта и кадастралните регистри на урбанизираните територии, попадащи в землищата на с. Брестак, с. Звънец, с. Калоян и с. Метличина, община Вълчи дол, област Варна е 6 (шест) месеца и включва необходимото време за създаване на кадастралната карта и кадастралните регистри, считано от датата на сключване на Договора до момента на предаването им за приемане по реда на чл.45 ЗКИР, както и времето за отразяване на приетите възражения по чл.48, ал. 1 ЗКИР, като срока за корекции след възражения е 20 (двадесет) дни. Сроковете за провеждане на комисиите за приемане на КККР, за обявяване, процедуриране и разглеждане на възраженията по чл.чл. 45, 46 и 47 ЗКИР не се включват в срока на изпълнителя и са отговорност на АГКК.

В текста на чл.4, ал.1 е визирано, при възникване на компенсационно събитие Изпълнителят може да иска изменение на определените в офертата срокове, но не по-късно от 10 (десет) дни преди изтичането им, без да променя крайния срок по договора.

В ал.2 е записано, че при хипотезата на ал.1, страните договарят промяна на срока на договора, като отчитат характера на компенсационните събития.

Приложен е Линеен график за изпълнение на дейностите по Договора, според който като начална дата за изпълнение е приета 30.11.2016 г.

Възникналата в края на месец декември 2016 г. и задържала се през месец януари 2017 г. и началото на месец февруари 2017 г. тежка метеорологична обстановка в страната, и в частност в област Варна, характеризираща се с обилни снеговалежи, снегонавявания, високи нива на снежната покривка, образуване на пресни, силни вятър и отрицателни температури на въздуха предизвикали затеждания, което е наложило въвеждане на забрани и ограничения за движение на МПС в определени участъци на републиканската пътна мрежа в района, е възпрепятствала изпълнението на предвидените дейности по Етап 1 и Етап 2 от сключения Договор.

В доказателство са представени:

- писмо № НО-114-218/28.02.2017 г. от Националния институт по метеорология и хидрология при БАН – Филиал Варна, съдържащо в табличен вид метеорологична справка по дати за измерените средно денонощни температури на въздуха в °С, сума на валежа mm /m², вид на валежа и височина на снежната покривка в см, за районите на с. Брестак, с. Звънец, с. Калоян и с. Метличина, община Вълчи дол, област Варна през периода 05.01.2017 г. – 05.02.2017 г. От данните е видно, че почти през целия период температурите са били отрицателни, валежите са били предимно от сняг, а височината на снежната покривка към средата на месец януари 2017 г. е достигнала 45 см.

- писмо № 53-00-1388/06.03.2017 г. от Агенция „Пътна инфраструктура“ с информация за проходимостта, въведените забрани и ограничения през периода 05.01.2017 г. – 05.02.2017 г. на участъци от републиканската пътна мрежа, осигуряващи чрез общински пътища достъп до селата Брестак, Звънец, Калоян и Метличина на територията на община Вълчи дол, област Варна. В тази връзка, дружеството е описало маршрутите, по които леките автомобили се движат за да осъществят достъпа до обектите на изпълнение на Етап 1 – Създаване на Геодезически мрежи с местно предназначение и Етап 2 – Създаване на Работна геодезическа основа.

- Заповед № 13/06.01.2017 г. на Кмета на община Аксаково за обявено бедствено положение на територията на общината, считано от 11,00 часа на 06.01.2017 г. до 12,00 часа на 08.01.2017 г.

- информация от 09.01.2017 г. от радио „Фокус“ Варна за бедственото положение в община Аксаково и данни за пътната обстановка в района на Варна.

- Снимков материал, отразяващ обективната обстановка по пътищата до селата, предмет на договора.

На 10.01.2017 г. ДЗЗД „Гео-Чонов-Детект“ е изпратило до АГКК Уведомително писмо № 9/10.01.2017 г. за настъпилите от 05.01.2017 г. лоши атмосферни условия: снеговалех, наличие на снежна покривка, силни ветрове и отрицателни температури на въздуха, които възпрепятстват достъпа до територията на обекта и правят невъзможно изпълнението на дейностите по договора. Според дружеството това се явява компенсационно събитие и обуславя искането му за удължаване на срока с дните на събитието.

Дружеството е приложило и получения отговор от Агенцията по геодезия, картография и кадастър - писмо № 99-373/17.02.2017 г., относно удължаване на срока за изпълнение на етапи по договори за създаване на кадастрална карта и кадастрални регистри по обективни причини.

ДЗЗД „Гео-Чонов-Детект“ е представило Становище от 02.03.2017 г., изготвено от д-р инж. Иван Калчев, председател на Съюза на геодезистите и земеустройителите в България относно: необходимост от удължаване на срока за изпълнение на геодезически работи по договор за създаване на кадастрална карта и регистри, поради неблагоприятни метеорологични условия.

В Становището Експертът е посочил, че в резултат на задълбочен анализ на събраната информация за обстоятелствата, възникнали в периода януари – февруари 2017 г. при изпълнение на дейностите, предмет на сключения Договор, могат да бъдат систематизирани следните обстоятелства:

- съгласно предоставения линеен график, в посочения период дружеството е работило по първите два етапа, а именно: изграждане на геодезически мрежи с местно предназначение (ГММП) и работна геодезическа основа (РГО) на четирите населени места. Тези етапи са свързани с реализирането на проучвания за състоянието на изходните геодезични точки, строителството на нови точки, извършване на преки геодезически измервания – дейности, изцяло зависими от метеорологичната обстановка;

- от представените справки от ЦИМХ, филиал Варна и от АПИ е видно, че през цитирания период метеорологичните условия могат се оценят като изключително неблагоприятни за извършване на посочените геодезически дейности;

- поради създалата се тежка зимна метеорологична обстановка, снежна покривка и дълбока кал по пътищата, за екипите на изпълнителя не е бил възможен достъп дори с високо проходими автомобили до местата на точките от ГММП, както и извършване на СМР за отливане на бетон за физическото изграждане на новите геодезични точки;

- снежната покривка и заледените настилки са направили невъзможно намирането на местата на точките от РГО, тяхното стабилизиране и реперирание;

- тежките зимни условия са сериозно препятствие за реализиране на необходимите прецизни геодезически измервания за координиране на геодезическите точки от мрежите ГММП и РГО, като особено чувствителни към метеорологичните условия са нивелажните измервания.

В заключение на анализа Експертът е изразил професионалното си становище, че въпреки усилията на Изпълнителя, той не е бил във физическа възможност да реализира преки геодезически измервания, поради изключително неблагоприятни метеорологични условия. Според експертът, обективната оценка показва, че при извършване на геодезически измервания при тези условия съществува реален риск за съществено влошаване на качеството на крайните резултати при изграждането на геодезическата основа - ГММП и РГО, което би компроментирало резултатите от по-нататъшното изпълнение на геодезическите дейности по създаване на КККР. Експертът е изразил подкрепа относно искането на Изпълнителя за удължаване срока за изпълнение на Договора.

В резултат на изложените обстоятелства ДЗЗД „Гео-Чоков-Детект“ е изпаднало в обективна невъзможност през периода 05.01.2017 г. – 05.02.2017 г. да осъществява дейностите, предвидени в Етап 1 и Етап 2 според Линеяния график към Договора.

Дружеството е декларирало, че към 05.01.2017 г., момента на поява на неблагоприятните метеорологични условия, отчита 16% (шестнадесет процента) степен на изпълнение на Договора. За конкретност са изброени са следните дейности:

- от Етап 1: проучване на съществуващите точки от ДМГ и ГММП; създаване на проект за ГММП;

- от Етап 2: проучване на съществуващите точки от РГО; създаване на проект за РГО;


- от Етап 3: проучване на съществуващите материали и данни.

Настоящият сертификат се издава на ДЗЗД „Гео-Чонов-Детект“, Русе въз основа на следните представени документи: заверено копие на Договор № КД-1-114/30.11.2016 г. за възлагане на обществена поръчка с предмет предмет „Създаване на кадастрална карта и кадастрални регистри на урбанизираните територии, попадащи в землищата на общински център гр. Вълчи дол и на други населени места в община Вълчи дол“ по 4 (четири) обособени позиции; Линесен график; Писмо № НО-114-218/28.02.2017 г. от Националния институт по метеорология и хидрология при БАН - Филаал Варна; Писмо № 53-00-1388/06.03.2017 г. от Агенция „Пътна инфраструктура“; Заповед № 13/06.01.2017 г. на Кмета на община Аксаково за обявено бедствено положение на територията на общината; Информация от радио „Фокус“ Варна; снимков материал; Уведомително писмо № 9/10.01.2017 г. до АГКК; писмо - отговор №99-373/17.02.2017 г. от АГКК; Становище от 02.03.2017 г., изготвено от д-р инж. Иван Калчев, председател на Съюза на геодезистите и земеустроителите в България и Декларация, за да послужи за представяне пред Агенция по геодезия, картография и кадастър“ (АГКК), гр.София, за уреждане на взаимоотношенията по горесигтирания договор.

ПРЕДСЕДАТЕЛ:



Иван Симеонов/



ДО

Г-Н ПАВЛИН ПЕЕВ

ПРЕДСТАВЛЯВАЩ

ДЗЗД "ГЕО-ЧОНОВ-ДЕТЕКТ"

УЛ. "НИКОЛА ПАЛАУЗОВ" № 8, ЕТ.2, ОФИС 2

ГР. РУСЕ 7000

На Ваш изх. № 9/10.01.2017 г.

Относно: Удължаване на срока за изпълнение на етапи по договори за създаване на кадастрална карта и кадастрални регистри (КККР) по обективни причини

УВАЖАЕМИ ГОСПОДИН ПЕЕВ,

Във връзка с постъпило в Агенция по геодезия, картография и кадастър (АГКК) Ваше писмо рег. № 99-373_(16 г.)/10.01.2017 г., с искане за удължаване на срока на договор № КД-1-114/30.11.2016 г., с предмет на дейност "Създаване на кадастрална карта и кадастрални регистри на урбанизираните територии, попадащи в землищата на с. Брестак, с. Звънец, с. Калоян и с. Метличина, община Вълчи дол, област Варна", сключен между АГКК – Възложител и ДЗЗД "Гео-Чонов-Детект" – Изпълнител, Ви уведомяваме следното:

Посочените в писмото обстоятелства не са от дефинираните, като „компенсационно събитие“, по смисъла на раздел I. Използвани определения на договора и в тази връзка не се явяват предпоставка за промяна сроковете за изпълнение, на това основание. Ниските температури и дебелият снежна покривка не могат да се тълкуват, като непредвидимо събитие, с форсмажорен характер, в средата на зимния сезон.

Считаме, че твърдените обстоятелства са относими към „обективна невъзможност“ за изпълнение на действащия договор, на основание чл. 81, ал. 1 от Закона за задълженията и договорите, с временен характер, независещ от волята на изпълнителя, имащи за пряка последица възпрепятстване дейностите, свързани с изпълнение по договора, без да може да се вмени вина, на която и да е от страните.

Видно от изложеното, за да приеме АГКК гореописаните факти, е необходимо да ангажира доказателства – документи, удостоверяващи твърдените обстоятелства, а именно: сертификат от Българска търговско-промишлена палата относно обективната невъзможност за изпълнение.

При представяне на посочения документ, АГКК ще сключи споразумение за спиране срока на изпълнение по договора, за период, съответстващ на периода на обективната невъзможност. По този начин, подписаното споразумение ще удължи изпълнението на съответния етап, за който то е било сряно.

ЗА ИЗПЪЛНИТЕЛЕН ДИРЕКТОР:

ИНЖ. СИЛВИЯ КОЕВА

съгл. Заповед № РД-02-14-121/16.02.2017 г. на министъра на РРБ





БЪЛГАРСКА АКАДЕМИЯ НА НАУКИТЕ
НАЦИОНАЛЕН ИНСТИТУТ ПО МЕТЕОРОЛОГИЯ И ХИДРОЛОГИЯ
ФИЛИАЛ ВАРНА

Местност „Св. Никола“ № 10
9010 Варна, България
E-mail: office.varna@meteo.bg

Тел.: 052390170 : Моб. 0887262730
Тел/Факс: 052302256
www.varna.meteo.bg

ДО
ДЗД ГЕО-ЧОНОВ-ДЕТЕКТ
гр. Русе

ИИМХ - БАН
Филиал Варна
№ 40-114-218
23.01.2017 г.

Във връзка с изпълнението на Ваша заявка с вх. № НО-114-218/22.02.2017 г., относно получаването на метеорологична информация за средна денонощна температура на въздуха, количество и вид на валежите за периода 05.01.2017 г. – 05.02.2017 г. в района на с. Брестак, с. Звънец, с. Калоян и с. Метличина, общ. Вълчи дол, обл. Варна, Ви предоставяме информация от метеорологична станция Суворово, която е представителна за района:

Таблица 1

Дата	Средна денонощна температура на въздуха, °С	Сума на валежа, mm (л/м ²)	Вид на валежа	Височина на снежната покривка, cm
05.01.2017	1,6	-	-	8
06.01.2017	-8,1	2,5	сняг	20
07.01.2017	-10,4	3,2	сняг	30
08.01.2017	-11,2	4,2	сняг	35
09.01.2017	-11,3	0,0	сняг	35
10.01.2017	-7,4	-	-	35
11.01.2017	-7,2	3,3	сняг	45
12.01.2017	-6,8	0,0	сняг	45
13.01.2017	0,4	-	-	40
14.01.2017	3,3	-	-	35
15.01.2017	0,0	-	-	30
16.01.2017	-0,4	-	-	25
17.01.2017	0,3	1,2	сняг	20
18.01.2017	-3,5	1,0	сняг	25
19.01.2017	-4,3	1,0	сняг	30
20.01.2017	-7,7	-	-	30
21.01.2017	-4,4	-	-	15
22.01.2017	-0,6	-	-	12
23.01.2017	1,0	-	-	10
24.01.2017	-0,4	-	-	5
25.01.2017	-2,1	-	-	-
26.01.2017	-6,1	-	-	-
27.01.2017	-3,4	0,0	сняг	-
28.01.2017	-1,5	-	-	-
29.01.2017	-0,5	-	-	-
30.01.2017	-1,5	-	-	-
31.01.2017	-2,5	-	-	-

Таблица 2

Дата	Средна денонощна температура на въздуха, °C	Сума на валежа, mm (л/м ²)	Вид на валежа	Височина на снежната покривка, cm
01.02.2017	-2,5	-	-	-
02.02.2017	0,4	-	-	-
03.02.2017	3,5	-	-	-
04.02.2017	5,4	-	-	-
05.02.2017	3,6	-	-	-
06.02.2017	5,7	-	-	-

ЗАБЕЛЕЖКА:

1. Сума на валежа се измерва веднъж в денонощието, сутрин, в 07:00 часа (астрономическо време) като обхваща 24-часов изтекъл период.
2. Височина на снежната покривка се измерва веднъж в денонощието сутрин, в 07:00 часа (астрономическо време).
3. Температурата на въздуха се измерва на височина 2.0 m от земната повърхност в метеорологична клетка, представляваща оребрена дървена конструкция, която защитава измервателните уреди от въздействието на пряка слънчева светлина, валежи и вятър.

ДИРЕКТОР НИМХ ф-л ВАРНА:

АА/КМ






МИНИСТЕРСТВО НА РЕГИОНАЛНОТО РАЗВИТИЕ
И БЛАГОУСТРОЙСТВОТО
АГЕНЦИЯ „ПЪТНА ИНФРАСТРУКТУРА“

ДО
Г-Н ПАВЛИН ДИМИТРОВ ПЕЕВ
УПРАВИТЕЛ
НА ФИРМА ДЗЗД „ГЕО-ЧОНОВ-ДЕТЕКТ“
УЛ. „НИКОЛА ПАЛАУЗОВ“ № 8, ЕТ. 2, ОФИС 2
ГР. РУСЕ ПК 7000

Ваш изх. № 14/22.02.2017 г.

Наш вх. № 94-00-250/22.02.2017 г.



Относно: *Искане за предоставяне на информация за пътната обстановка в района на селата Брестак, Звънец, Калоян и Метличина, община Вълчи дол, област Варна, за периода от 5 януари до 5 февруари 2017 г.*

УВАЖАЕМИ ГОСПОДИН ПЕЕВ,

Във връзка с искането Ви, приложено изпращаме информация за проходимостта през посочения период на участъци от републиканската пътна мрежа, осигуряващи чрез общински пътища достъп до селата Брестак, Звънец, Калоян и Метличина, на територията на община Вълчи дол, област Варна.

За дните, които не са посочени в приложената таблица, участъците са били проходими и не е имало ограничение на движението.

Приложение: съгласно текста



ИНЖ. ВИРИН ПЕНЧЕВ
ЧЛЕН НА УПРАВИТЕЛНИЯ СЪВЕТ
НА АГЕНЦИЯ „ПЪТНА ИНФРАСТРУКТУРА“

(съгласно Заповед РД-02-14-97/10.02.2017 г. на Министър на РРБ)

ОГРАНИЧЕНИЯ НА ДВИЖЕНИЕТО ПО УЧАСТЪЦИ ОТ РПМ НА ТЕРИТОРИЯТА НА ОБЩИНА ВЪЛЧИ ДОЛ ЗА ПЕРИОДА 05.01.2

№	№ на път	Наименование на пътя/участък	От км до км	Затворен	Ограничение	Дата
1	I-2 (E-70)	Граница Шумен - Ветрино	146+800 - 157+250	затворен		06.01.2017 г.
				затворен		07.01.2017 г.
				затворен		08.01.2017 г.
				затворен		09.01.2017 г.
				затворен		10.01.2017 г.
				затворен		11.01.2017 г.
					над 12 т	10.01.2017 г.
				затворен		19.01.2017 г.
2	II-27	Стефан Караджа - Червенци	32+300 - 39+000	няма ограничение на движението		
3	III-207	Ветрино-Средно село-Момчилово-Добротич-Калоян	0+000 - 10+000	затворен		06.01.2017 г.
			0+000 - 10+000	затворен		07.01.2017 г.
			0+000 - 10+000	затворен		08.01.2017 г.
			0+000 - 10+000	затворен		09.01.2017 г.
			0+000 - 10+000	затворен		10.01.2017 г.
			0+000 - 10+000	затворен		11.01.2017 г.
			0+000 - 15+000	затворен		12.01.2017 г.
			0+000 - 15+000	затворен		13.01.2017 г.
			0+000 - 10+000	затворен		18.01.2017 г.
			0+000 - 10+000	затворен		19.01.2017 г.
4	III-2072	Добротич-Михалич-Искър-Вълчи дол	0+000 - 11+300	затворен		06.01.2017 г.
			0+000 - 11+300	затворен		07.01.2017 г.
			0+000 - 11+300	затворен		08.01.2017 г.
			0+000 - 11+300	затворен		10.01.2017 г.
			0+000 - 11+300	затворен		11.01.2017 г.
			0+000 - 11+300	затворен		12.01.2017 г.
5	III-2702	Генерал Киселово – Вълчи дол – Щипско - Суворово	15+500 - 36+300	затворен		06.01.2017 г.
				затворен		07.01.2017 г.
				затворен		08.01.2017 г.
				затворен		09.01.2017 г.
					над 3,5 т	10.01.2017 г.

№	№ на път	Наименование на пътя/участък	От км до км	Затворен	Ограничение	Дата
				затворен		10.01.2017 г.
				затворен		11.01.2017 г.
					над 3,5 т	11.01.2017 г.
					над 3,5 т	12.01.2017 г.
				затворен		19.01.2017 г.
				затворен		20.01.2017 г.
6	III-2901	Суворово - Ветрино	22+000 - 34+000	затворен		01.01.2017 г.
				затворен		06.01.2017 г.
				затворен		07.01.2017 г.
				затворен		08.01.2017 г.
				затворен		09.01.2017 г.
				затворен		10.01.2017 г.
				затворен		11.01.2017 г.
				затворен		12.01.2017 г.
				затворен		13.01.2017 г.
				затворен		14.01.2017 г.
				затворен		15.01.2017 г.
				затворен		18.01.2017 г.
				затворен		19.01.2017 г.
				затворен		20.01.2017 г.
				затворен		21.01.2017 г.
					над 3,5 т	22.01.2017 г.
					над 3,5 т	23.01.2017 г.
					над 3,5 т	24.01.2017 г.



ДО ДЗЗД „ГЕО-ЧОНОВ-ДЕТЕКТ“
тел. 082/888170, Факс: 082/888181,
e-mail: geochonov@gmail.com
гр. Русе

СТАНОВИЩЕ

от д-р инж. Иван Калчев,

Председател на Съюза на геодезистите и земеустроителите в България

ОТНОСНО: Необходимост от удължаване на срока за изпълнение на геодезически работи по договор за създаване на кадастрална карта и регистри поради неблагоприятни метеорологични условия

Настоящото становище е съставено в отговор на молба от ДЗЗД „ГЕО-ЧОНОВ-ДЕТЕКТ“ за изразяване на мнение по въпрос с искане за удължаване срока за извършване на полските геодезически работи по договор № КД-1-114/30.11.2016 г. - „Създаване на кадастрална карта и кадастрални регистри / КККР / на урбанизираните територии, попадащи в землищата на с. Брестак, с. Звънец, с. Калоян и с. Метличина, община Вълчи дол, област Варна“ с Възложител – Агенция по геодезия, картография и кадастър (АГКК), София и Изпълнител - ДЗЗД „ГЕО-ЧОНОВ-ДЕТЕКТ“.

Като изходна информация на формиране на изразеното становище относно обстоятелствата, възникнали през периода януари-февруари 2017г., в който ДЗЗД „ГЕО-ЧОНОВ-ДЕТЕКТ“ са имали задължения по изпълнение на посочения договор за създаване на КККР, бяха използвани следните материали и документи:

- Техническата спецификация за изпълнение на договора;
- Линейния график към договора;
- Справка от “Националния институт по метеорология и хидрология” - НИМХ към БАН, филиал Варна, за средноденоношната температура на въздуха, сумата и вида на валежите и височината на снежната покривка;
- Справка за състоянието на пътните маршрути за достъп до населените места, обект на поръчката в периода от 5 януари 2017 г до 5 февруари 2017 г, от Агенция „Пътна инфраструктура“ – София;
- Проведени разговори с инженерите – геодезисти, пряко ангажирани с изпълнение на геодезическите измервания по договор - инж. Деян Димитров, инж. Стоимен Стоянов, инж. Димитър Велев, инж. Ивайло Георгиев и инж. Десислав Петров;
- Фотоснимки, отразяващи обективната обстановка - снежна покривка на района, лед и кал по пътищата за достъп и терена на обекта, затрупани със снежна покривка геодезически точки.

В резултат от задълбочения анализ на събраната информация могат да се систематизират следните обстоятелства:

1. Съгласно предоставения линейен график в посочения период дружеството работи по първите два етапа, а именно изграждане на геодезически мрежи с местно предназначение (ГММП) и работна геодезическа основа (РГО) на четирите населени места. Тези етапи са свързани с реализирането на проучвания за състоянието на изходните геодезически точки, строителство на нови точки, извършване на преки геодезически измервания – дейности, изцяло зависими от метеорологичната обстановка;



2. От предоставените справки от НИМХ, клон Варна и от АПИ-София е видно, че за периода януари-февруари 2017 г. метеорологичните условия могат да се оценят като изключително неблагоприятни за извършване на посочените геодезически дейности поради натрупването на снежна покривка, довела до обявено бедствено положение и затваряне на пътища от републиканската пътна мрежа в района на обектите и невъзможен достъп до четирите населени места.

3. Поради създалата се тежка зимна обстановка, снежна покривка и дълбока кал по пътищата за екипите на изпълнителя не е бил възможен достъпа дори с високо проходими автомобили до местата на точките от ГММП (обикновено разполагани около населените места), както и извършването на строително-монтажни работи за отливане на бетон за физическото изграждане на новите геодезически точки;

4. Снежната покривка и заледените настилки са направили невъзможно намирането на местата на точките от РГО, тяхното стабилизиране и реперирание. Обема на тази задача възлиза на приблизително 300 точки за четирите населени места;

5. Тежките зимни условия (снежна покривка, ниски температури и постоянен силен вятър) са сериозно препятствие за реализиране на необходимите прецизни геодезически измервания за координиране на геодезическите точки от мрежите на ГММП и РГО. Особено чувствителни към метеорологичните условия са нивелачните измервания, които съгласно ИНСТРУКЦИЯ ЗА ИЗРАБОТВАНЕ, ПОДДЪРЖАНЕ И ОБНОВЯВАНЕ НА НИВЕЛАЦИОННИ ПЛАНОВЕ, т. 3.7.1. в) трябва да се извършват като се нивелира в две противоположни направления при атмосферни условия, позволяващи добра видимост и ясни образи; да не се правят измервания при силен вятър, изгрев и залез слънце и трептене на въздуха. Наличието на снежна покривка, лед и кал са противопоказни и за постигане на необходимата точност при реализиране на измервания за координиране на точки чрез ГНСС приемници, при което е необходимо на всяка точка да се стои минимум 45 мин. неподвижно, за статични измервания на новоопределяемите точки или по 4 до 6 часа на изходните точки съгласно Инструкция № РД-02-20-25 от 20 септември 2011 г. за определяне на геодезически точки с помощта на глобални навигационни спътникови системи.

В заключение на анализа на възникналите обстоятелства за периода януари-февруари 2017г. от срока за изпълнението на договора за създаване на КККР между АГКК и ДЗЗД "ГЕО-ЧОНОВ-ДЕТЕКТ" изказвам професионалното си становище, че въпреки желанието и усилията на Изпълнителя той не е бил във физическа възможност да реализира преки геодезически измервания поради изключително неблагоприятни метеорологични условия. Обективната оценка показва, че при извършване на геодезически измервания при тези условия съществува реален риск за съществено влошаване на качеството на крайните резултати при изграждането на геодезическата основа (ГММП и РГО), което би компрометирало резултатите от понататъшното изпълнение на геодезическите дейности по създаване на КККР. От такова развитие на дейностите по договора, отчитайки само срока за изпълнение на дейностите без да се взимат предвид техническите отговорности не водят до ползи нито за Възложителя АГКК, нито за изпълнителя като правоспособно лице по Закона за кадастъра и имотния регистър, нито за обществения интерес от качествена КККР, поради което изразявам подкрепата си относно искането от Изпълнителя за удължаване на срока на изпълнение.

02.03.2017г.
ГР. СОФИЯ

д-р инж. Иван Калчев
ПРЕДСЕДАТЕЛ НА УС НА СГЗБ





ОБЩИНА АКСАКОВО

гр. Аксаково 9154
ул. „Г. Петлев“ № 58Б

ВАРНЕНСКА ОБЛАСТ

тел. (052) 76 20 40
факс (052) 76 32 93
e-mail: aksakovo@mail.orbitel.bg

ЗАПОВЕД

№ 13

гр. Аксаково, 06.01.2017г.

Във връзка със създалата се усложнена метеорологична обстановка в резултат от силния вятър, снегонавяване, намалена видимост под 10м, ниски температури и обледявания, на територията на община Аксаково е прекъснат транспортния достъп, образувани са снежни маси (преспи) на пътищата и улиците, възпрепятстващи проходимостта на обществения транспорт. Голяма част от основните пътни направления от републиканската мрежа, свързващи община Аксаково са затворени за движение поради влошените метеорологични условия. Вследствие на ураганния вятър е прекъснато електрозахранването и водоподаването в по-голямата част от населените места на територията на общината, а обилния снеговалеж и силни снегонавявания правят невъзможно почистването на пътищата.

За овладяване на бедствието и провеждане на спасителни и неотложни аварийно – възстановителни работи, както и с цел създаване на условия за запазване здравето и живота на гражданите и предотвратяване на вреди върху тяхното имущество, и на основание чл. 48, ал.1, ал.3, т. 1, т.2 и т.3, чл. 49, ал.1 и чл. 65, ал.2, т.3 от Закона за защита при бедствия и чл.44, ал.1, т.8 и ал.2 от Закона за местното самоуправление и местната администрация,

НАРЕЖДАМ:

- I. Обявявам бедствено положение на територията на Община Аксаково.
- II. Начало на въвеждане на бедственото положение 11.00 часа на 06.01.2017г.
- III. Срок на действие на бедственото положение - до 12.00 часа на 08.01.2017г.
- IV. Въвеждам в действие общинския план за защита при бедствия на община Аксаково, в частта „Действие при снежни бури, поледици и обледявания“

1. Определям следните мерки за овладяване на бедствието на територията на община Аксаково:
2. приоритетно снабдяване на детски, социални и здравни заведения;
3. осигуряване на отопление на всички административни сгради и детски заведения;
4. Димитър Димитров – прудставляващ ДЗЗД „Трейс Сторй – Девня Трейд“ да предприеме необходимите действия по мобилизация на цялата налична техника и по организиране на снегопочистване;
5. Милен Великов – Началник на РУ – Аксаково да организира охраната на обществения ред на територията на общината и оказване на необходимото съдействие на длъжностните лица при изпълнение на възложените задачи;

VI. Определям временни ограничения, както следва :

1. Забранявам влизането, пребиваването и движението на МПС на територията на община Аксаково, освен тези на екипите от Общински щаб за изпълнение на общинския план за защита при бедствия, продоволственото снабдяване на населението и движението по ул. „Георги Петлешев“ в гр. Аксаково.
2. Забранявам движението на обществения транспорт по утвърдената транспортна схема на община Аксаково, с изключение на линии с №№ 43, 409 и 121

VII. За срокът на действие на бедственото положение, Общинския щаб за изпълнение на общинския план за защита при бедствия, назначен с моя Заповед № 693/01.11.2016г., да премине на непрекъснат режим на работа. Информация за хода на неотложни работи да ми се предоставя през 2 (два) часа. Същата да се предоставя и на Областен координационен информационен център при Областно управление „ПБЗН“ към МВР.

VIII. В случай на необходимост от лекарска помощ на бедстващи - Д-р Рашева - Директор на „Център за спешна медицинска помощ“ - Варна да осигури линейки с висока проходимост на разположение.

IX. Всички кметове по населените места на община Аксаково да подадат своевременна информация за лицата, които подлежат на хемодиализа, с цел своеременно организиране на извозването им до болничните заведения.

X. Настоящата заповед да се обяви на официалната интернет страница на Община Аксаково.

На основание чл. 49, ал.2 от Закона за защита при бедствия, настоящата заповед да се изпрати незабавно на Стоян Пасев - Областен управител на област с административен център – Варна и на Румяна Бъчварова – Министър на вътрешните работи.

Заповедта да се доведе до знанието на всички членове на Общинския щаб за изпълнение на общинския план за защита при бедствия, Директора на „Център за спешна медицинска помощ“ – Варна, Началника на РУ – Аксаково, ДЗЗД „Трейс Сторй – Девня Трейд“ и на „Делтакар“ ООД за сведение и изпълнение.

Контрол по изпълнение на заповедта ще осъществявам лично.

инж. АТАНАС СТОИЛОВ
КМЕТ НА ОБЩИНА АКСАКОВО

Изготвил :
Ир. Тодорова

Съгласувал:
Н.Симеонова

СВОДКА ОТ 09.01.2017 ГОД. ОТ Радио „Фокус“ – Варна

Варна. Община Аксаково и селата Дръндар и Николаевка в община Суворово остават в бедствено положение. Това съобщи за Радио „Фокус“ – Варна оперативният дежурен при Областна администрация. По данни на дежурния обстановката във Варненска област като цяло е нормална при зимни условия. На територията на община Аксаково бедственото положение продължава да е в действие. На територията на община Суворово има обявено бедствено положение в две села – Дръндар и Николаевка. Пътищата за тези две села в участъка Изгрев – Николаевка – Дръндар са затворени. Във всички населени места на територията на областта има ток и вода. Селата Ягнило и Доброплодно в община Ветрино са частично без електрозахранване, като аварийни екипи работят по отстраняване на аварията. По данни на администрацията са затворени пътищата Ветрино – Добротич, Ветрино – Суворово, които се намират на север от автомагистрала „Хемус“, както и пътят от Ветрино към магистралата, тъй като там има участък от 2 километра, където непрекъснато навява и почистването е невъзможно. Затворен за движение е също пътят Аксаково – Добрич, което води до затваряне на главния път Варна – Добрич. Аксаково – Осеново – северният път за връзката към Албена, също е затворен. Пътят Винаца – Кочево – Осеново – другата връзка за Долище и Албена също е затворен. На този етап минава се само през Златни пясъци.

Марияна ВАЛЕНТИНОВА