

СПОРАЗУМЕНИЕ

към договор № КД-1-116/30.11.2016 г.

Днес, 26.04. 2017 г., между:

АГЕНЦИЯ ПО ГЕОДЕЗИЯ, КАРТОГРАФИЯ И КАДАСТЪР (АГКК), със седалище: гр. София 1618, ул. "Мусала" № 1, ЕИК 130362903, наричана по-долу **ВЪЗЛОЖИТЕЛ**, представлявана от Изпълнителния директор – **инж. МИМА ЧАЛЕВА** - и **САМУИЛ ДРАГАНОВ** - Главен счетоводител, от една страна,

и

"ХИДРО МАП" ЕООД, със седалище и адрес на управление гр. Варна, ул. "Неофит Бозвели" № 15, ап. 11, ЕИК 103825795, представлявано от **ИВАН ДОБРЕВ** – управител, наричано по-долу **ИЗПЪЛНИТЕЛ**, от друга страна,

и като бе взето предвид:

1. Действащият между страните Договор № КД-1-116/30.11.2016 г. с предмет на дейност "Създаване на кадастрална карта и кадастрални регистри на урбанизираните територии, попадащи в землищата на с. Генерал Киселево, с. Радан войвода и с. Червенци, община Вълчи дол, област Варна";

2. Заявеното искане, обективизирано в писмо рег. № 99-358_(16г.)/22.03.2017 г. от "Хидро Мап" ЕООД, за промяна на срока за изпълнение на работата по Етап 2. „Създаване на РГО на урбанизираните територии и всички застроени територии в землищата на с. Генерал Киселево, с. Радан войвода и с. Червенци, община Вълчи дол, област Варна" с 34 (тридесет и четири) дни;

3. Издаденият Сертификат за форсмажор № 29/01.03.2017 г. от Българска търговско-промишлена палата, относно обективна невъзможност за изпълнение на дейностите по договора, за периода 28.12.2016 г. – 31.01.2017 г.;

4. Докладът от инж. Силвия Коева, директор на дирекция КСК и Веселина Виткова, директор на дирекция АПО,

Страните се споразумяха за следното:


Чл. 1. Срокът за изпълнение на работата по Етап 2. се спира за времето на установената обективна невъзможност за изпълнение на сключения между страните договор, а именно: 34 (тридесет и четири) дни.


Чл. 2. Страните приемат и се съгласяват, че като правна последица от констатираната обективна невъзможност, крайният срок за изпълнение по договора се променя съответно с броя на дните, посочени в предходната точка и с които е налице спиране на дейностите извъшвани по Етап 2.


Всички останали условия залегнали в Договора остават непроменени и в сила.

Настоящото споразумение се състави и подписа в два еднообразни екземпляра по един за ВЪЗЛОЖИТЕЛЯ и един за ИЗПЪЛНИТЕЛЯ и е неразделна част от Договора.

ЗА ВЪЗЛОЖИТЕЛЯ:


.....
ИНЖ. МИМА ЧАЛОВА
ИЗПЪЛНИТЕЛЕН ДИРЕКТОР
НА АГКК


.....
САМУИЛ ДРАГАНОВ
ГЛАВЕН СЧЕТОВОДИТЕЛ
НА АГКК


За финансов контролор:
Милена Борисова

Съгласували:

Главен секретар:
Лазаринка Стоичкова

Директор на дирекция АПО:
Веселина Виткова

Директор на дирекция КСК:
инж. Силвия Коева


Началник на отдел ОПД:
Анна Караванова

Началник на отдел СПКККР:
инж. Елена Църнева

Изготвил:

Главен експерт в отдел СПКККР:
инж. Виржиния Матеева

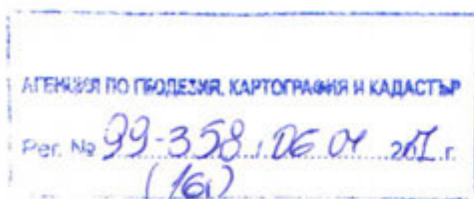
ЗА ИЗПЪЛНИТЕЛЯ:


.....
ИВАН ДОБРЕВ
УПРАВИТЕЛ НА
“ХИДРО МАП” ЕООД

*Получих оригинал
на 26.04.2017г.*



*П. Замеков
Директор ДЗСУ*



Да се сключи
СПОРАЗУМЕНЕНИЕ!

ДО

Г-ЖА МИМА ЧАЛЕВА
ИЗПЪЛНИТЕЛЕН ДИРЕКТОР
НА АГЕНЦИЯ ПО ГЕОДЕЗИЯ,
КАРТОГРАФИЯ И КАДАСТЪР

ЧРЕЗ

Г-ЖА ЛАЗАРИНКА СТОИЧКОВА
ГЛАВЕН СЕКРЕТАР НА АГКК

ДОКЛАД

от

инж. Силвия Коева – Директор на дирекция КСК

и

Веселина Виткова – Директор на дирекция АПО

Относно: Заявено искане от “Хидро Мап” ЕООД, за промяна на срока за изпълнение на работата по Етап 2. от договор № КД-1-116/30.11.2016 г.

УВАЖАЕМА ГОСПОЖО ЧАЛЕВА,

С настоящия доклад свеждаме на Вашето внимание, че по сключения между Агенция по геодезия, картография и кадастър (АГКК) – Възложител и “Хидро Мап” ЕООД – Изпълнител договор № КД-1-116/30.11.2016 г., с предмет на дейност “Създаване на кадастрална карта и кадастрални регистри на урбанизираните територии, попадащи в землищата на с. Генерал Киселево, с. Радан войвода и с. Червенци, община Вълчи дол, област Варна”, е заявено искане за промяна на срока за изпълнение на същия, по обективни причини.

С писмо рег. № 99-358(16 г.)/22.03.2017 г. от управителя на “Хидро Мап” ЕООД е заявено искане за промяна на срока за изпълнение на работата по Етап 2. „Създаване на РГО на урбанизираните територии и всички застроени територии в землищата на

с. Генерал Киселево, с. Радан войвода и с. Червенци, община Вълчи дол, област Варна” с 34 (тридесет и четири) дни, за периода 28.12.2016 г. – 31.01.2017 г. с невъзможни условия за работа.

В потвърждение на това е представен сертификат за форсмажор № 29/01.03.2017 г. от Българска търговско-промишлена палата относно обективната невъзможност за изпълнение на дейностите по Етап 2.

С оглед гореописаните факти и обстоятелства, предлагаме да се сключи споразумение, с което, поради спиране на работата, да се промени срокът на Етап 2. с 34 (тридесет и четири) дни, както и крайният срок за изпълнение на договора, по обективни причини, които не могат да се вменят във вина на изпълнителя.

- Приложение:**
1. Писмо рег. № 99-358_(16 г.)/22.03.2017 г.
 2. Сертификат за форсмажор № 29/01.03.2017 г. от Българска търговско-промишлена палата.

.....
ИНЖ. СИЛВИЯ КОЕВА

.....
ВЕСЕЛИНА ВИТКОВА

Съгласували:

Началник на отдел ОПД:
Анна Караиванова

Началник на отдел СПКККР:
инж. Елена Църнева

Изготвил:

Главен експерт в отдел СПКККР:
инж. Виржиния Матеева

СЪздаване на кадастрална карта и кадастрални регистри на урбанизираните територии, попадащи в землищата на с. Генерал Киселово; с. Радан войвода; с. Червенци, община Вълчи дол

АГЕНЦИЯ ПО ГЕОДЕЗИЯ, КАРТОГРАФИЯ И КАДАСТЪР
Пер. № 99-358/22.03.2014г.
16г.

ДО ИЗПЪЛНИТЕЛНИЯ ДИРЕКТОР
НА АГКК, ГР. СОФИЯ

УВЕДОМИТЕЛНО ПИСМО

ОТ ХИДРО МАП ЕООД

Относно: Създаване на кадастрална карта и кадастрални регистри на урбанизираните територии, попадащи в землищата на общински център гр. Вълчи дол и на други населени места в община Вълчи дол " Обособена позиция № 4: " Създаване на кадастрална карта и кадастрални регистри на урбанизираните територии, попадащи в землищата на с. Генерал Киселово, с. Радан войвода и с. Червенци, община Вълчи дол, област Варна "

УВАЖАЕМИ Г-Н ДИРЕКТОР,

Във връзка с изпълнение на Договор № КД-1-116/30.11.2016, след Отправени Уведомителни писма от "Хидро Мап" ЕООД (от 19.01.2017г. и 27.01.2017г.) и последващ Официален отговор от АГКК с (Пер.№ 99-358(1)(16г.) / 17.02.2017г.), относно: Удължаване на срока за изпълнение на етапи по договори за създаване на кадастрална карта и кадастрални регистри (КККР) по обективни причини, ВИ прилагаме посочения изискуем документ, а именно:

СЕРТИФИКАТ – издаден от Българска Търговско – Промислена Палата

във връзка с желанието ни за преразглеждане на Договорените с Вас срокове и удължаването им.

Приложения:

- Уведомително писмо от "Хидро Мап" ЕООД (от 27.01.2017г.)
- Отговор на Уведомително писмо от АГКК (Пер.№ 99-358(1)(16г.) / 17.02.2017г.)
- Сертификат за форсмажор № 029 / 01.03.2017г., издаден от Българска Търговско – Промислена Палата

21.03.2017г.

гр. Варна

С Уважение:.....

Управител на ХИДРО МАП ЕООД /инж. Иван Добрев/

СЪЗДАВАНЕ НА КАДАСТРАЛНА КАРТА И КАДАСТРАЛНИ РЕГИСТРИ НА НА
УРБАНИЗИРАНИТЕ ТЕРИТОРИИ, ПОПАДАЩИ В ЗЕМЛИЩАТА НА
С. ГЕНЕРАЛ КИСЕЛОВО; С. РАДАН ВОЙВОДА; С. ЧЕРВЕНЦИ, ОБЩИНА ВЪЛЧИ ДОЛ
ИЗПЪЛНИТЕЛ С ДОГОВОР № КД-1-116-30.11.2016г.

ДО ИЗПЪЛНИТЕЛНИЯ ДИРЕКТОР
НА АГКК, ГР. СОФИЯ

УВЕДОМИТЕЛНО ПИСМО

ОТ ХИДРО МАП ЕООД

Относно: Създаване на кадастрална карта и кадастрални регистри на урбанизираните територии, попадащи в землищата на общински център гр. Вълчи дол и на други населени места в община Вълчи дол " *Обособена позиция № 4: " Създаване на кадастрална карта и кадастрални регистри на урбанизираните територии, попадащи в землищата на с. Генерал Киселово, с. Радан войвода и с. Червенци, община Вълчи дол, област Варна "*

УВАЖАЕМИ Г-Н ДИРЕКТОР,

Във връзка с изпълнение на Договор № КД-1-116/30.11.2016, Ви алармираме за последствията от лошата метеорологична обстановка от края на месец декември 2016г. продължила и през месец януари 2017г. (в т.ч. обилни снеговалежи; високи нива на снежната покривка; постоянни минимални температури и силен вятър), допълнително допринасящи за и задържането на образувалата се снежната покривка на територията на обл. Варна .

Всичко това доведе до постоянна недостъпност в района на общ. Вълчи Дол, обл. Варна, а също така и до невъзможността за изпълнение на част от дейностите по Договора и до настоящия момент. В Приложение 1 към настоящото Писмо излагаме и минимална част от публично публикувани материали и информация по темата. Очакваме и официално становище по въпроса в подкрепа на изложеното и от НИМХ-БАН, което ще ви бъде предоставено.

С оглед на горе-изложените форсмажорни обстоятелства, базирайки се и на чл. 4 от описания договор, а именно(цитирам):

Чл.4. (1) При възникване на компенсационно събитие Изпълнителят може да иска изменение на определените в офертата срокове, но не по – късно от 10 дни преди изтичането им, без да променя крайния срок по договора.

Чл.4. (2) При хипотезата на ал.1 страните договарят промяна на срока на договора, като отчитат характера на компенсационните събития.

Ви уведомявам, че желая преразглеждане на Договорените с Вас срокове и удължаването им.

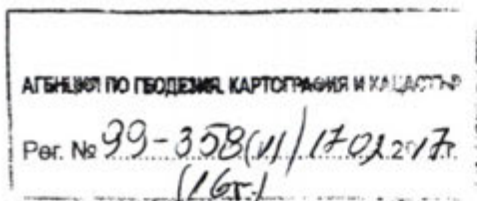
27.01.2017г.

гр. Варна

С Уважение:.....

Управител на ХИДРО МАП ЕООД /инж. Иван Добрев/





ДО

Г-Н ИВАН ДОБРЕВ

УПРАВИТЕЛ НА

“ХИДРО МАП” ЕООД

УЛ. “ГЕНЕРАЛ СТОЛЕТОВ” № 92, ЕТ. 1, АП. 3

ГР. ВАРНА 9000

Относно: Удължаване на срока за изпълнение на етапи по договори за създаване на кадастрална карта и кадастрални регистри (КККР) по обективни причини

УВАЖАЕМИ ГОСПОДИН ДОБРЕВ,

Във връзка с постъпили в Агенция по геодезия, картография и кадастър (АГКК) Ваши писма рег. № 99-358(1)_(16 г.) от 19.01.2017 г. и от 30.01.2017 г., с искане за удължаване на срока на договор № КД-1-116/30.11.2016 г., с предмет на дейност “Създаване на кадастрална карта и кадастрални регистри на урбанизираните територии, попадащи в землищата на с. Генерал Киселево, с. Радан войвода и с. Червенци, община Вълчи дол, област Варна”, сключен между АГКК – Възложител и “Хидро Мап” ЕООД – Изпълнител, Ви уведомяваме следното:

Посочените в писмата обстоятелства не са от дефинираните, като „компенсационно събитие“, по смисъла на раздел I. Използвани определения на договора и в тази връзка не се явяват предпоставка за промяна сроковете за изпълнение, на това основание. Ниските температури и дебелата снежна покривка не могат да се тълкуват, като непредвидимо събитие, с форсмажорен характер, в средата на зимния сезон.

Считаме, че твърдените обстоятелства са относими към „обективна невъзможност“ за изпълнение на действащия договор, на основание чл. 81, ал. 1 от Закона за задълженията и договорите, с временен характер, независещи от волята на изпълнителя, имащи за пряка последица възпрепятстване дейностите, свързани с изпълнение по договора, без да може да се вмени вина, на която и да е от страните.

Видно от изложеното, за да приеме АГКК гореописаните факти, е необходимо да ангажирате доказателства – документи, удостоверяващи твърдените обстоятелства, а



именно: сертификат от Българска търговско-промишлена палата относно обективната невъзможност за изпълнение.

При представяне на посочения документ, АГКК ще сключи споразумение за спиране срока на изпълнение по договора, за период, съответстващ на периода на обективната невъзможност. По този начин, подписаното споразумение ще удължи изпълнението на съответния етап, за който то е било спряно.

ЗА ИЗПЪЛНИТЕЛЕН ДИРЕКТОР:

ИНЖ. СИЛВИЯ КОЕВА

съгл. Заповед № РД-02-14-121/16.02.2017 г. на министъра на РРБ





БЪЛГАРСКА ТЪРГОВСКО-ПРОМИШЛЕНА ПАЛАТА

СЕРТИФИКАТ ЗА ФОРСМАЖОР

№ 029
01.03.2017

На основание чл.9 т.6 от своя Устав и в съответствие с писмо от 24.02.2017 г. на „Хидро Мап“ ЕООД със седалище в гр. Варна и приложените към него документи, Българската търговско-промишлена палата

УДОСТОВЕРЯВА, ЧЕ

на 30.11.2016 г. в гр. София между „Агенция по геодезия, картография и кадастър“ (АГКК) със седалище в гр.София, в качеството на Възложител и „Хидро Мап“ ЕООД със седалище в гр. Варна, в качеството на Изпълнител е бил подписан Договор № КД-1-116/30.11.2016 г. за възлагане на обществена поръчка.

Договорът е бил сключен на основание §18 от Преходните и заключителни разпоредби към Закона за обществените поръчки, във връзка с чл.41, ал.1 от ЗОП (отм.) и в изпълнение на Решение № 19-13/14.10.2016 г. на Изпълнителния директор на „Агенция по геодезия, картография и кадастър“ (АГКК).

В съответствие с Предмета на Договора – чл.1, ал.1 – Възложителят възлага, а Изпълнителят приема и се задължава срещу уговорено в договора възнаграждение, да извърши работата по Обособена позиция № 4 „Създаване на кадастрална карта и кадастрални регистри на урбанизираните територии, попадащи в землищата на с. Генерал Киселево, с. Радан войвода и с. Червенци, община Вълчи дол, област Варна“ от обществената поръчка с предмет „Създаване на кадастрална карта и кадастрални регистри на урбанизираните територии, попадащи в землищата на общински център гр.Вълчи дол и на други населени места в община Вълчи дол“ по 4 (четири) обособени позиции.

Съгласно ал.2 на същия член, Изпълнителят приема да извърши възложената работа по договора и да предостави на Възложителя резултатите от нея, като спазва всички изисквания, определени в Техническата спецификация, представляваща неразделна част от договора.

Според чл.3, ал.1 от Договора, Срокът за създаване на кадастралната карта и кадастралните регистри на урбанизираните територии, попадащи в землищата на с. Генерал Киселево, с. Радан войвода и с. Червенци, община Вълчи дол, област Варна е 7 (седем) месеца и включва необходимото време за създаване на кадастралната карта и кадастралните регистри, считано от датата на сключване на Договора до момента на предаването им за приемане по реда на чл.45 ЗКИР, както и времето за отразяване на приетите възражения по чл.48, ал. 1 ЗКИР, като срока за корекции след възражения е 30 (тридесет) дни. Сроковете за провеждане на комисиите за приемане на КККР, за обявяване, процедуране и разглеждане на възраженията по чл.чл. 45, 46 и 47 ЗКИР не се включват в срока на изпълнителя и са отговорност на АГКК.

В текста на чл.4, ал.1 е визирано, при възникване на компенсационно събитие Изпълнителят може да иска изменение на определените в офертата срокове, но не по-късно от 10 (десет) дни преди изтичането им, без да променя крайния срок по договора.

В ал.2 е записано, че при хипотезата на ал.1, страните договарят промяна на срока на договора, като отчитат характера на компенсационните събития.

Приложен е Линеен график към Договора, според който като начална дата за изпълнение е приета 01.12.2016 г.

Възникналата в края на месец декември 2016 г. и през месец януари 2017 г. тежка метеорологична обстановка в цялата страна, и в частност в област Варна, характеризираща се с обилни снеговалежи, снегонавявания, високи нива на снежната покривка, образуване на преспи, силен вятър, отрицателни температури на въздуха, предизвикали заледявания, наложили въвеждане на забрани и ограничения за движение на МПС в определени участъци на републиканската пътна мрежа в района, е възпрепятствала изпълнението на част от предвидените дейности по сключения Договор.

В доказателство е представено писмо № НО-114-101/06.02.2017 г. от Националния институт по метеорология и хидрология при БАН – Филиал Варна, съдържащо в табличен вид метеорологична справка по дати за измерените минимални температури на въздуха в С°, максимална скорост на вятъра m/s, сума на валежа mm l/m², височина на снежната покривка в см. за района на гр. Вълчи дол, област Варна през периода 01.01.2017 г. – 31.01.2017 г.

Предвид възникналата ситуация, на 19.01.2017 г. „Хидро Мап“ ЕООД е изпратило писмо до Агенцията по геодезия Картография и кадастър /АГКК/ със запитване относно прилагането на чл.4, ал.1 от договора и изготвянето на извънредни доклади, касаещи изпълнението на линейните графици.

На 27.01.2017 г. Дружеството е изпратило до АГКК Уведомително писмо за последствията от лошата метеорологична обстановка в района на Варна в края на м.декември 2016 г. продължила и през м.януари 2017 г. (обилни снеговалеж, високи нива на снежната покривка, отрицателни минимални температури, силен вятър), допълнително допринасящи за задържането на образувалата се снежна покривка на територията на областта, довела до постоянна недостъпност в района на община Вълчи дол и до невъзможност за изпълнение на част от дейностите по етапите, предвидени в Договора. Към писмото дружеството е приложило Доклад до Службата по геодезия, картография и кадастър /СГКК/, Варна за изпълнени дейности по Договора за периода 28.12.2016 г. – 27.01.2017 г., както и планирани дейности за последващ междинен период. В Доклада са посочени дейностите, чието стартиране съобразно Линейния график към Договора е било забавено:

- Етап II, т.7.1. – Стабилизирание и реперирание на точките от РГО;
- Етап II, т.7.2. – Измерване на точките от РГО;
- Етап II, т.7.3. – Обработка на резултатите от измерванията на точки от РГО и оформяне на материалите за предаване и приемане на точки от РГО.

В приложения към доклада са представени материали относно метеорологичната обстановка в района, публикувани на сайта www.meteoblue.com, диаграми, справки от сайта на АПИ за актуалната пътна обстановка в страната и в частност за района на Варна, медийни публикации по темата за района на Варна.

Предвид изложеното, Дружеството е изразило желание за преразглеждане на договорените срокове и удължаването им.

Представено е Становище от 22.02.2017 г., изготвено от инж.Галин Тодоров, правоспособно лице към Агенцията по Геодезия, Картография и Кадастър, вписано в регистъра на КИИП – рег.№ 07401. Експертът е подчертал, че базирайки се на професионалния си опит и предвид възникналите непреодолими природни обстоятелства довели до обявяване и на извънредни бедствени положения в страната и най-често за област Варна, непроходимите пътно-транспортни мрежи в областта от края на месец декември 2016 г. до края на месец януари 2017 г. и продължилите ниски температури до първото десетдневие на месец февруари 2017 г., счита, че извършването на високо точни инженерно-геодезически измервания и дейности, отговарящи на изискванията към действащите нормативни уредби са неуместни, неперпоръчителни, а в обсъждания случай и невъзможни.

В резултат на изложеното, „Хидро Мап“ ЕООД е изпаднало в обективна невъзможност през периода 28.12.2016 г. – 31.01.2017 г. да осъществи част от дейностите, в сроковете предвидени за изпълнението им в отделните етапи според Линейния график по Договора.

От управителя на „Хидро Мап“ ЕООД е представена Декларация от 22.02.2017 г., в която е заявено, че до 15.02.2017 г. Дружеството е изпълнило над 45% от описаните дейности в линейния график или по-точно Етап I; Етап II – т.т.5 и 6; Етап III – т.т. 8, 9 и 10.

Декларирано е, че при изпълнение на обществената поръчка, поради наличие на непреодолими обстоятелства в периода 28.12.2016 г. – 31.01.2017 г., „Хидро Мап“ ЕООД не е имало възможност да стартира изпълнението по Етап II, т.т. 7.1., 7.2., 7.3. по приложения график. Пояснено е, че работата по тези дейности и стартирала след 10 февруари 2017 г., което според Дружеството, ще доведе както до удължаване срока за изпълнение на целия Етап II, така и до удължаване на крайния срок за изпълнение на Договора.

Приложено е и писмо-отговор № 99-358 (v)/17.02.2017 г. на АГКК относно удължаване на срока за изпълнение на етапи по договори за създаване на кадастрална карта и кадастрални регистри по обективни причини.

Настоящият сертификат се издава на „Хидро Мап“ ЕООД, гр. Варна въз основа на следните представени документи: заверено копие на Договор № КД-1-116/30.11.2016 г. за възлагане на обществена поръчка с предмет „Създаване на кадастрална карта и кадастрални регистри на урбанизираните територии, попадащи в землищата на общински център гр.Вълчи дол и на други населени места в община Вълчи дол“ по 4 (четири) обособени позиции; Линеен график, приложен в тръжната документация; писмо № НО-114-101/06.02.2017 г. от Националния институт по метеорология и хидрология при БАН – Филиал Варна; писмо – запитване от 19.01.2017 г. от „Хидро Мап“ ЕООД до АГКК; Уведомително писмо от 27.01.2017 г. от „Хидро Мап“ ЕООД до АГК; Доклад към СГКК, Варна с приложения към него, писмо-отговор № 99-358 (v)/17.02.2017 г. на АГКК и Декларация, за да послужи за представяне пред Агенция по геодезия, картография и кадастър“ (АГКК), гр.София, за уреждане на взаимоотношенията по горесцитирания договор.

ПРЕДСЕДАТЕЛ:

/Цветан Симеонов/



СЪЗДАВАНЕ НА КАДАСТРАЛНА КАРТА И КАДАСТРАЛНИ РЕГИСТРИ НА
УРБАНИЗИРАНИТЕ ТЕРИТОРИИ, ПОПАДАЩИ В ЗЕМЛИЩАТА НА
С. ГЕНЕРАЛ КИСЕЛОВО; С. РАДАН ВОЙВОДА; С. ЧЕРВЕНЦИ, ОБЩИНА ВЪЛЧИ ДОЛ
ИЗПЪЛНИТЕЛЕН ДОГОВОР № КД-1-116-30.11.2016г.

АГЕНЦИЯ ПО ПЛАНОВЕ, КАРТОГРАФИЯ И КАДАСТЪР
Пер. № 99-358/22.03.2017г.
16г.

ДО ИЗПЪЛНИТЕЛНИЯ ДИРЕКТОР
НА АГКК, ГР. СОФИЯ

УВЕДОМИТЕЛНО ПИСМО

ММГ. Е. Уършова
24.03.2017г. ОК

и.м.с. В. Мейтлова
24.03.2017г.
В.Д.

ОТ ХИДРО МАП ЕООД

Относно: Създаване на кадастрална карта и кадастрални регистри на урбанизираните територии, попадащи в землищата на общински център гр. Вълчи дол и на други населени места в община Вълчи дол " *Обособена позиция № 4: " Създаване на кадастрална карта и кадастрални регистри на урбанизираните територии, попадащи в землищата на с. Генерал Киселово, с. Радан войвода и с. Червенци, община Вълчи дол, област Варна "*

УВАЖАЕМИ Г-Н ДИРЕКТОР,

Във връзка с изпълнение на Договор № КД-1-116/30.11.2016, след Отправени Уведомителни писма от "Хидро Мап" ЕООД (от 19.01.2017г. и 27.01.2017г.) и последващ Официален отговор от АГКК с (Пер.№ 99-358(1)(16г.) / 17.02.2017г.), относно: Удължаване на срока за изпълнение на етапи по договори за създаване на кадастрална карта и кадастрални регистри (КККР) по обективни причини, ВИ прилагаме посочения изискуем документ, а именно:

СЕРТИФИКАТ – издаден от Българска Търговско – Промислена Палата

във връзка с желанието ни за преразглеждане на Договорените с Вас срокове и удължаването им.

Приложения:

- Уведомително писмо от "Хидро Мап" ЕООД (от 27.01.2017г.)
- Отговор на Уведомително писмо от АГКК (Пер.№ 99-358(1)(16г.) / 17.02.2017г.)
- Сертификат за форсмажор № 029 / 01.03.2017г., издаден от Българска Търговско – Промислена Палата

21.03.2017г.
гр. Варна

С Уважение:
Управител на ХИДРО МАП ЕООД /инж. Иван Добрев/
