



ДОГОВОР
№ K1-10-39, 05.03.2019

Днес, 05.03. 2019 г., между

АГЕНЦИЯ ПО ГЕОДЕЗИЯ, КАРТОГРАФИЯ И КАДАСТЪР (АГКК), със седалище: гр. София 1618, ул. „Мусала“ № 1, ЕИК 130362903, представлявана от **ИНЖ. ВИОЛЕТА КОРИТАРОВА – ИЗПЪЛНИТЕЛЕН ДИРЕКТОР** и **САМУИЛ ДРАГАНОВ – ГЛАВЕН СЧЕТОВОДИТЕЛ**, наричана по-долу **ВЪЗЛОЖИТЕЛ**, от една страна,

и

ЕТ „КИРИЛ ДАНАИЛОВ - ТОП – ГЕО“, със седалище и адрес на управление гр. София, ул. „Стефан Стамболов“ № 42, вход В, ЕИК 121272595, наричан по-долу **ИЗПЪЛНИТЕЛ**, представлявано от **КИРИЛ ДАНАИЛОВ - ЕДНОЛИЧЕН ТЪРГОВЕЦ**, от друга страна,

на основание чл. 112, ал. 1 от Закона за обществените поръчки и в изпълнение на Решение № РД-19-13(18г.)/10.01.2019 г. на Изпълнителния директор на АГКК за определяне на **ИЗПЪЛНИТЕЛ** на обществена поръчка с предмет „Отстраняване на явна фактическа грешка в неурбанизираната територия на общини Петрич, Бургас, Приморско, Созопол, Велико Търново, Горна Оряховица, Ружинци, Димово, Добрич–селска, Монтана, Вълчедръм, Плевен, Гулянци, Червен бряг, Долна Митрополия, Нова Загора, Котел, Търговище, Върбица, Нови пазар, Велики Преслав, Тунджа и Елхово“, се сключи настоящият договор.

І. ПРЕДМЕТ НА ДОГОВОРА

Чл. 1. (1) ВЪЗЛОЖИТЕЛЯТ възлага, а **ИЗПЪЛНИТЕЛЯТ** приема и се задължава срещу уговорено в този договор възнаграждение и при условията на този договор, да извърши услугите по изпълнение на Обособена позиция № 2 „Отстраняване на явна фактическа грешка в неурбанизираната територия на общини Бургас, Приморско и Созопол, област Бургас“ от обществената поръчка с предмет: „Отстраняване на явна фактическа грешка в неурбанизираната територия на общини Петрич, Бургас, Приморско, Созопол, Велико Търново, Горна Оряховица, Ружинци, Димово, Добрич–селска, Монтана, Вълчедръм, Плевен, Гулянци, Червен бряг, Долна Митрополия, Нова Загора, Котел, Търговище, Върбица, Нови пазар, Велики Преслав, Тунджа и Елхово“.



(2) **ИЗПЪЛНИТЕЛЯТ** се задължава да предостави услугите в съответствие с Техническата спецификация, Техническото предложение и ценова оферта на **ИЗПЪЛНИТЕЛЯ**, и чрез лицата, които **ИЗПЪЛНИТЕЛЯТ** ще използва за изпълнение на обществената поръчка, съставляващи съответно Приложения № 1, № 2 и № 3 към този договор („Приложенията“) и представляващи неразделна част от него.

II. ВЛИЗАНЕ В СИЛА. СРОК НА ДОГОВОРА

Чл. 2. (1) Договорът влиза в сила от датата на подписването му от страните.

(2) Крайният срок за изпълнение на предмета на договора е **8 (осем) месеца**, или до изчерпване на финансовия ресурс на **ВЪЗЛОЖИТЕЛЯ** посочен в чл. 3, ал. 1, което от двете настъпи първо.

(3) За изпълнение на дейностите по договора, Служба по геодезия, картография и кадастър (СГКК) - Бургас изпраща до **ИЗПЪЛНИТЕЛЯ** възлагателни писма по землища, в които определя и срок за работа.

III. ЦЕНА И НАЧИН НА ПЛАЩАНЕ

Чл. 3. (1) Максималната обща стойност на настоящия договор е в размер до **137 809** (сто тридесет и седем хиляди осемстотин и девет) лв. без ДДС или до **165 370,80** (сто шестдесет и пет хиляди триста и седемдесет лева и осемдесет стотинки) лв. с ДДС.

(2) Начинът на образуване на стойността на възнаграждението се формира от цена за единица площ (ха) **620 (шестстотин и двадесет) лв. без ДДС**, съгласно ценовото предложение (Приложение № 3), умножена по реално изработената засеганата площ.

(3) В цената по ал. 1 са включени всички разходи и възнаграждения на **ИЗПЪЛНИТЕЛЯ** за изпълнение на предмета на настоящия договор, включително и разходите за персонала, който ще изпълнява поръчката, и на членовете на ръководния състав, който ще отговаря за изпълнението, както и за неговите подизпълнители (ако е приложимо), както и други разходи, необходими или присъщи за изпълнение на предмета на настоящия Договор, като **ВЪЗЛОЖИТЕЛЯТ** не дължи заплащането на каквито и да е други разноски, направени от **ИЗПЪЛНИТЕЛЯ**.

(4) Цената посочена в ал. 1 е крайна за времето на изпълнение на договора.

(5) Възнаграждението се изплаща на **ИЗПЪЛНИТЕЛЯ** за съответните изработени и приети дейности по землища, съгласно ценовото предложение.



Чл. 4. (1) Всяко плащане по този договор, се извършва въз основа на следните, кумулативно представени, документи, а именно:

1. Приемо-предавателен протокол за приемане на материалите, изготвени по този договор за съответното землище, подписан от упълномощени представители на двете страни;

2. Протокол за приемане на изпълнението на възложената работа, с посочени площи - засегната и неурбанизирана, за всяко землище;

3. Фактура за дължимата сума за съответната дейност, издадена от **ИЗПЪЛНИТЕЛЯ** и представена на **ВЪЗЛОЖИТЕЛЯ**.

(2) За извършване на последното плащане **ИЗПЪЛНИТЕЛЯТ** представя и удостоверение по чл. 11, ал. 4 от настоящия договор.

(3) **ВЪЗЛОЖИТЕЛЯТ** се задължава да извършва всяко дължимо плащане в срок до 20 (двадесет) работни дни от датата на получаване на описаните в ал. 1, съответно и в ал. 2 документи.

(4) Всички плащания по този договор се извършват в лева чрез банков превод по следната банкова сметка на **ИЗПЪЛНИТЕЛЯ**:

Банка: Заличена информация

BIC: UN

съгл. чл. 2 33/Д

IBAN: E

(5) **ИЗПЪЛНИТЕЛЯТ** е длъжен да уведомява писмено **ВЪЗЛОЖИТЕЛЯ** за всички последващи промени по ал. 4 в срок от 7 (седем) дни, считано от момента на промяната. В случай че **ИЗПЪЛНИТЕЛЯТ** не уведоми **ВЪЗЛОЖИТЕЛЯ** в този срок, счита се, че плащанията са надлежно извършени.

Чл. 5. Авансаво плащане по настоящия договор не се предвижда.

Чл. 6. **ВЪЗЛОЖИТЕЛЯТ** извършва плащане на подизпълнител/и, след представяне на искане и становище по чл. 66, ал. 6 от ЗОП. **ВЪЗЛОЖИТЕЛЯТ** има право да откаже плащане на подизпълнител/и, когато искането за плащане е оспорено, до момента на отстраняване на причината за отказа /в случай, че е приложимо/.

IV. ГАРАНЦИЯ ЗА ИЗПЪЛНЕНИЕ

Чл. 7. При подписване на настоящия договор **ИЗПЪЛНИТЕЛЯТ** предоставя на **ВЪЗЛОЖИТЕЛЯ** гаранция за изпълнение на договора в размер 5% (пет на сто) от максималната обща стойност на договора без ДДС, посочена в чл. 3, ал. 1 от настоящия договор, която служи за обезпечаване на изпълнението на задълженията на



ИЗПЪЛНИТЕЛЯ. **ИЗПЪЛНИТЕЛЯТ** може по свой избор да представи парична сума по сметка на АГКК, безусловна и неотменима банкова гаранция за изпълнение на договора със срок на валидност 30 дни след изтичане срока на договора, или застраховка.

Чл. 8. Когато като гаранция за изпълнение се представя парична сума, сумата се внася по банковата сметка на **ВЪЗЛОЖИТЕЛЯ**:

БАНКА: БНБ

BIC: BNBGBGSD

IBAN: BG47 BNBG 9661 3300 1104 03

Чл. 9. (1) Когато като гаранция за изпълнение се представя банкова гаранция, **ИЗПЪЛНИТЕЛЯТ** предава на **ВЪЗЛОЖИТЕЛЯ** оригинален екземпляр на банкова гаранция, издадена в полза на **ВЪЗЛОЖИТЕЛЯ**, която трябва да отговаря на следните изисквания:

1. да бъде безусловна и неотменяема банкова гаранция, във форма, предварително съгласувана с **ВЪЗЛОЖИТЕЛЯ**;

2. да бъде със срок на валидност за целия срок на действие на договора, включително 30 (тридесет) дни след прекратяването на същия, като при необходимост срокът на валидност на банковата гаранция се удължава или се издава нова.

(2) Банковите разходи по откриването и поддържането на Гаранцията за изпълнение във формата на банкова гаранция, както и по усвояването на средства от страна на **ВЪЗЛОЖИТЕЛЯ**, при наличието на основание за това, са за сметка на **ИЗПЪЛНИТЕЛЯ**.

(3) Когато като гаранция за изпълнение се представя застраховка, **ИЗПЪЛНИТЕЛЯТ** предава на **ВЪЗЛОЖИТЕЛЯ** оригинален екземпляр на застрахователна полица/ застрахователен сертификат, издадена в полза на **ВЪЗЛОЖИТЕЛЯ**, която трябва да отговаря на следните изисквания:

1. да обезпечава изпълнението на този договор чрез покритие на отговорността на **ИЗПЪЛНИТЕЛЯ**;

2. да бъде със срок на валидност за целия срок на действие на договора, включително 30 (тридесет) дни след прекратяването му.

(4) Разходите по сключването на застрахователния договор и поддържането на валидността на застраховката за изисквания срок, както и по всяко изплащане на застрахователно обезщетение в полза на **ВЪЗЛОЖИТЕЛЯ**, при наличието на основание за това, са за сметка на **ИЗПЪЛНИТЕЛЯ**.

(5) При представяне на застрахователна полица/ застрахователен сертификат се прилагат реда и условията по сключената застраховка.



Чл. 10. (1) ВЪЗЛОЖИТЕЛЯТ освобождава гаранцията за изпълнение в срок до 20 (двадесет) работни дни от дата на приключване на изпълнението на договора и окончателно приемане на работата, в пълен размер, ако липсват основания за задържането от страна на **ВЪЗЛОЖИТЕЛЯ** на каквато и да е сума по нея.

(2) Освобождаването на гаранцията за изпълнение се извършва както следва:

1. когато е във формата на парична сума – чрез превеждане на сумата по банковата сметка на **ИЗПЪЛНИТЕЛЯ**, посочена в чл. 4, ал. 4 от настоящия договор;

2. когато е във формата на банова гаранция – чрез връщане на нейния оригинал на представител на **ИЗПЪЛНИТЕЛЯ** или упълномощено от него лице;

3. когато е във формата на застраховка – чрез връщане на оригинала на застрахователната полица/застрахователния сертификат на представител на **ИЗПЪЛНИТЕЛЯ** или упълномощено от него лице.

(3) При необходимост, във връзка с поетапното освобождаване на гаранцията за изпълнение, **ИЗПЪЛНИТЕЛЯТ** предоставя на **ВЪЗЛОЖИТЕЛЯ** документ за изменение на първоначалната банкова гаранция или нова банкова гаранция, съответно застраховка.

(4) В случай, че в процеса на изпълнение на Договора се окаже, че срокът на валидност на банковата гаранция за изпълнение не покрива целия период по Раздел II, в рамките на до 10 (десет) работни дни преди изтичане на валидността ѝ, **ИЗПЪЛНИТЕЛЯТ** се задължава да удължи срока на валидност на вече издадената гаранция. В случай, че **ИЗПЪЛНИТЕЛЯТ** не удължи срока, **ВЪЗЛОЖИТЕЛЯТ** има право да усвои сумата по гаранцията.

(5) Гаранцията или съответната част от нея не се освобождава от **ВЪЗЛОЖИТЕЛЯ**, ако в процеса на изпълнение на договора е възникнал спор между страните относно неизпълнение на задълженията на **ИЗПЪЛНИТЕЛЯ** и въпросът е отнесен за решаване пред съд. При решаване на спора в полза на **ВЪЗЛОЖИТЕЛЯ** той може да пристъпи към усвояване на гаранциите.

(6) **ВЪЗЛОЖИТЕЛЯТ** има право да задържи съответната част и да се удовлетвори от гаранцията за изпълнение, когато **ИЗПЪЛНИТЕЛЯТ** не изпълни някое от неговите задължения по договора, както и в случаите на лошо, частично и забавено изпълнение на което и да е задължение на **ИЗПЪЛНИТЕЛЯ**, като усвои такава част от гаранцията за изпълнение, която съответства на уговорената в договора неустойка за съответния случай на неизпълнение.

(7) **ВЪЗЛОЖИТЕЛЯТ** има право да задържи гаранцията за изпълнение в пълен размер, в следните случаи:



1. ако **ИЗПЪЛНИТЕЛЯТ** не започне работа по изпълнение на договора в срок до 20 (двадесет) дни след датата посочена във възлагателното писмо и **ВЪЗЛОЖИТЕЛЯТ** развали договора на това основание;

2. при пълно неизпълнение, в т.ч. когато услугите не отговарят на изискванията на **ВЪЗЛОЖИТЕЛЯ**, и разваляне на договора от страна на **ВЪЗЛОЖИТЕЛЯ** на това основание;

3. при прекратяване на дейността на **ИЗПЪЛНИТЕЛЯ** или при обявяването му в несъстоятелност.

(8) Във всеки случай на задържане на гаранцията за изпълнение, **ВЪЗЛОЖИТЕЛЯТ** уведомява **ИЗПЪЛНИТЕЛЯ** за задържането и неговото основание. Задържането на гаранцията за изпълнение изцяло или частично не изчерпва правата на **ВЪЗЛОЖИТЕЛЯ** да търси обезщетение в по-голям размер.

(9) Когато **ВЪЗЛОЖИТЕЛЯТ** се е удовлетворил от гаранцията за изпълнение и договорът продължава да е в сила, **ИЗПЪЛНИТЕЛЯТ** се задължава в срок до 7 (седем) дни да допълни гаранцията за изпълнение, като внесе усвоената от **ВЪЗЛОЖИТЕЛЯ** сума по сметката на **ВЪЗЛОЖИТЕЛЯ** или предостави документ за изменение на първоначалната банкова гаранция или нова банкова гаранция, съответно застраховка, така че във всеки момент от действието на договора размерът на гаранцията за изпълнение да бъде в съответствие с чл. 11 от договора.

(10) **ВЪЗЛОЖИТЕЛЯТ** не дължи лихва за времето, през което средствата по гаранцията за изпълнение и гаранцията за авансово предоставени средства са престояли при него законосъобразно.

V. ПРЕДАВАНЕ И ПРИЕМАНЕ НА ИЗПЪЛНЕНИЕТО

Чл. 11 (1) Предаването и приемането на материалите, изготвени в изпълнение на този договор, се отразява в протокол за предаване на материали и се подписва от упълномощени представители на двете страни.

(2) Изпълнението на възложената работа се приема от комисия по чл. 45 от Закона за кадастъра и имотния регистър и става по землища.

(3) **ВЪЗЛОЖИТЕЛЯТ** проверява качеството на предадените материали и преценява дали отговарят на Техническата спецификация и действащото законодателство, като:

а) когато приеме изпълнението на възложената работа - **ВЪЗЛОЖИТЕЛЯТ** изплаща пълния размер на договорената цена за съответното/ите землище/а и информира писмено



ИЗПЪЛНИТЕЛЯ за наличието или липсата на средства за продължаване на изпълнението на договора;

б) когато приеме изпълнението на възложената работата със забележки - **ВЪЗЛОЖИТЕЛЯТ** уведомява писмено **ИЗПЪЛНИТЕЛЯ** за констатираните недостатъци и определя срок за отстраняването им, който не може да надхвърля **25 (двадесет и пет) календарни дни**. **ИЗПЪЛНИТЕЛЯТ** е длъжен в този срок да отстрани всички установени несъответствия в предадените материали. Ако **ИЗПЪЛНИТЕЛЯТ** не отстрани недостатъците в определения срок, той изпада в забава и носи отговорност по реда на Раздел VIII от този договор за дните, надхвърлящи определения за корекции срок;

в) когато не приеме изпълнението на възложената работа, поради констатирани съществени недостатъци - **ВЪЗЛОЖИТЕЛЯТ** връща предадените материали за преработка и определя срок, който не може да надхвърля **20 (двадесет) календарни дни**. **ИЗПЪЛНИТЕЛЯТ** е длъжен в този срок да преработи изцяло предадените материали в съответствие с указанията на **ВЪЗЛОЖИТЕЛЯ**. Ако **ИЗПЪЛНИТЕЛЯТ** не преработи изцяло предадените материали и не отстрани констатираните съществени недостатъци в определения срок, той изпада в забава и носи отговорност по реда на Раздел VIII от този договор за дните надхвърлящи определения за корекции срок.

(4) При окончателно изпълнение на договора началникът на съответната СГКК издава **Удостоверение за завършване на цялата работа**.

VI. ПРАВА И ЗАДЪЛЖЕНИЯ НА ВЪЗЛОЖИТЕЛЯ

Чл. 12. (1) ВЪЗЛОЖИТЕЛЯТ има право:

1. да изисква от **ИЗПЪЛНИТЕЛЯ** да изпълни възложената работа професионално, качествено и в срок.

2. да извършва проверка по всяко време относно качеството и хода на изпълнение на съответните дейности от предмета на договора, без да създава затруднения на **ИЗПЪЛНИТЕЛЯ**.

3. да поиска замяна на правоспособно лице, когато същото не изпълнява добросъвестно задълженията си, така, както те са определени в офертата на **ИЗПЪЛНИТЕЛЯ**. В този случай **ВЪЗЛОЖИТЕЛЯТ** е длъжен да уведоми писмено **ИЗПЪЛНИТЕЛЯ** като посочи допуснатите нарушения от този експерт. В случай, че **ИЗПЪЛНИТЕЛЯТ** не замени своевременно този експерт и не определи нов експерт да изпълнява неговите функции,





(4) **ВЪЗЛОЖИТЕЛЯТ** координира дейностите по изпълнение на настоящия договор. Указанията на **ВЪЗЛОЖИТЕЛЯ** са задължителни за **ИЗПЪЛНИТЕЛЯ**.

(5) Изброяването на конкретни права и задължения на **ВЪЗЛОЖИТЕЛЯТ** в този раздел от договора е неизчерпателно и не засяга действието на други клаузи от договора или от приложимото право, предвиждащи права и/или задължения на **ВЪЗЛОЖИТЕЛЯ**.

VII. ПРАВА И ЗАДЪЛЖЕНИЯ НА ИЗПЪЛНИТЕЛЯ

Чл. 13. (1) ИЗПЪЛНИТЕЛЯТ има право:

1. да получи необходимото съдействие от **ВЪЗЛОЖИТЕЛЯ** за качествено и в срок изпълнение на всички дейности, включени в предмета на договора;
2. да получи изходната информация, необходима за изпълнение на договора;
3. да бъде информиран своевременно от **ВЪЗЛОЖИТЕЛЯ** за всички проблеми, които са свързани и/или могат да повлияят върху изпълнението на предмета на договора;
4. да получи уговореното възнаграждение в срока и при условията на този договор.

(2) ИЗПЪЛНИТЕЛЯТ се задължава:

1. да изпълни възложената работа професионално и качествено в съответствие с условията, които е посочил в своята оферта, въз основа на която е определен за изпълнител на този договор;
2. да изпълни възложената работа в съответствие с действащите нормативни актове и изискванията на **ВЪЗЛОЖИТЕЛЯ** за срока, определен в Техническото предложение (Приложение № 2);
3. да изпълни възложената работа с грижата на добър стопанин като спазва принципите за ефективност, прозрачност и качество, и в съответствие с най-добрите практики в съответната област;
4. да осигури всички финансови, човешки и материални ресурси, необходими за пълното и точно изпълнение на предмета на договора;
5. да осигури участието на посочените в офертата правоспособни по смисъла на чл. 17 от ЗКИР лица за целия срок на договора;
6. да поиска предварителното съгласие на **ВЪЗЛОЖИТЕЛЯ** за промяна на правоспособно лице само при наличие на обективни причини като болест, смърт или напускане на лицето. В този случай, **ИЗПЪЛНИТЕЛЯТ** е длъжен да определи друго правоспособно лице, притежаващо квалификация и професионален опит, равностойни на тези на основното. Преди да започне работа по настоящия договор новото правоспособно лице





следва да бъде одобрено от **ВЪЗЛОЖИТЕЛЯ**. Всички допълнителни разходи, свързани със смяната на правоспособни лице, включително разходите за назначаване на временно правоспособно лице до одобряването на ново, са за сметка на **ИЗПЪЛНИТЕЛЯ**;

7. да предоставя на **ВЪЗЛОЖИТЕЛЯ** текуща информация за хода на изпълнение на договора, както и да осигурява възможност за осъществяване на контрол относно изпълнението и качеството на съответните дейности;

8. да предаде на **ВЪЗЛОЖИТЕЛЯ** веднага след приемането на възложената работа всички графически, писмени и на електронни носители материали и данни, свързани с нея;

9. да опазва и съхранява изходната документация, предоставена от **ВЪЗЛОЖИТЕЛЯ**, до окончателното предаване на изготвените материали в изпълнение на този договор;

10. да ползва материалите, предоставени му от **ВЪЗЛОЖИТЕЛЯ**, само за целите на този договор, както и да вземе необходимите административни, технически и договорни мерки, за да не се използват тези материали от трети лица, които не са служители или подизпълнители на **ИЗПЪЛНИТЕЛЯ** без съгласието на **ВЪЗЛОЖИТЕЛЯ**;

11. да върне всички материали, предоставени му от **ВЪЗЛОЖИТЕЛЯ**, включително да унищожи всички техни копия, записани на носител, който не може да се предаде на **ВЪЗЛОЖИТЕЛЯ**;

12. след изтичането на срока на договора **ИЗПЪЛНИТЕЛЯТ** унищожава всички съхранявани от него копия на изходните материали и данни, предоставени му от **ВЪЗЛОЖИТЕЛЯ**, както и създадени в изпълнение на този договор и подписва декларация, че не притежава никакви копия от тази информацията.

13. да предприеме всички необходими административни, технически и договорни мерки за защита на изходните материали и данни, предоставени му от **ВЪЗЛОЖИТЕЛЯ**, както и на създадените в изпълнение на този договор, от неправомерното им използване;

14. да опазва служебната тайна на **ВЪЗЛОЖИТЕЛЯ**, която му е станала известна във връзка с осъществяване на възложената му дейност;

15. да осигурява защита на личните данни, станали му известни във връзка с осъществяване предмета на настоящия договор;

16. да се застрахова за срока на изпълнение на този договор за вредите, които могат да настъпят вследствие на виновно неизпълнение на неговите задължения, както и на задълженията на негови служители, съгласно чл. 20, ал. 3 от ЗКИР;

17. при изпълнение на част от дейностите от подизпълнител/и да представи на **ВЪЗЛОЖИТЕЛЯ** оригинален екземпляр от договора/договорите с подизпълнителя/подизпълнителите;

Завършен подпис:
смет. № 2/2010



18. при приемане на изпълнението да уведоми и по възможност да осигури присъствието на представител на подизпълнителя/подизпълнителите;

19. при изпълнение на възложеното да спазва разпоредбите на действащото европейско и национално законодателство;

20. при извършването на услугата изпълнителят трябва задължително да спазва правилата за информация и комуникация, публикувани на сайта www.eufunds.bg;

21. да съхранява документацията по договора за период от 3 години след закриването на оперативна програма „Добро управление“ или за период от 3 години след годината, през която е извършено частично закриване;

22. да оказва съдействие на **ВЪЗЛОЖИТЕЛЯ**, на Управляващия орган, националните и европейските съдебни, одитни и контролни органи, включително външни одитори, извършващи проверки, за изпълнение на техните правомощия, произтичащи от общностното и националното законодателство за извършване на проверки, инспекции, одит и др.;

23. да уведоми **ВЪЗЛОЖИТЕЛЯ** в случай на възникване на нередност в срок от пет работни дни от разкриване на нередността („Нередност“ съгласно определението, дадено в чл. 1, параграф 2 от Регламент на Съвета (ЕО, Евратом) № 2988/95 от 18 декември 1995 г. за закрилата на финансовите интереси на Европейските общности, означава всяко нарушение на разпоредба на правото на Общността в резултат на действие или бездействие от икономически оператор, което е имало или би имало за резултат нарушаването на общия бюджет на Общностите или на бюджетите, управлявани от тях, или посредством намаляването или загубата на приходи, произтичащи от собствени ресурси, които се събират направо от името на Общностите или посредством извършването на неоправдан разход. Специфичните определения за нередност и системна нередност относно програмите по ЕСИФ са посочени в Регламент № 1303/2013.);

24. да възстанови неправомерно получени суми, следствие от допуснати нередности по изпълнението на настоящия договор;

25. да издава фактури на **ВЪЗЛОЖИТЕЛЯ**, като се съобрази с изискванията за форма и съдържание. Фактурите ще се издават в български лева. Във всички фактури и други разходооправдателни документи се посочва наименованието на оперативната програма, финансиращия фонд, предмета и номера на Договора за безвъзмездна финансова помощ, както и номер и дата на договора за обществена поръчка, съгласно указания на **ВЪЗЛОЖИТЕЛЯ**.

(3) ИЗПЪЛНИТЕЛЯТ носи пълната отговорност за качеството на изпълнението.

Залепен подпис
стр. № 233/Д



(4) Изброяването на конкретни права и задължения на **ИЗПЪЛНИТЕЛЯТ** в този раздел от договора е неизчерпателно и не засяга действието на други клаузи от договора или от приложимото право, предвиждащи права и/или задължения на **ИЗПЪЛНИТЕЛЯ**.

VIII. ОТГОВОРНОСТ И САНКЦИИ

Чл. 14. (1) За забавено изпълнение на възложената работа по този договор се считат случаите, когато **ИЗПЪЛНИТЕЛЯТ**:

- не предаде в срок възложените за изпълнение работи;
- не предаде в определения от **ВЪЗЛОЖИТЕЛЯ** срок изработените материали и данни, когато те са му върнати за отстраняване на забележки и/или констатирани недостатъци.

(2) В случай на забава на изпълнението на възложената работа по договора **ИЗПЪЛНИТЕЛЯТ** дължи на **ВЪЗЛОЖИТЕЛЯ** неустойки в следните размери:

- 0.5 % от стойността на дължимото плащане за всеки просрочен ден за първите 10 (десет) дни закъснение;
- 1 % от стойността на дължимото плащане за всеки просрочен ден след десетия, но не повече от 30% (тридесет на сто) от стойността му.

(3) За неизпълнение на задълженията по чл. 13, ал. 2, т. 1 - т. 23 и т. 25 от договора, **ИЗПЪЛНИТЕЛЯТ** дължи неустойка в размер на 1 % от максималната обща стойност на този договор за всяко установено нарушение.

(4) **ИЗПЪЛНИТЕЛЯТ** заплаща дължимите неустойки, като внася сума по сметка на **ВЪЗЛОЖИТЕЛЯ**, в срок до 20 (двадесет) работни дни от получаване на уведомление с начисления размер на неустойките.

(5) При констатирано лошо или друго неточно или частично изпълнение на отделна дейност или при отклонение от изискванията на **ВЪЗЛОЖИТЕЛЯ**, посочени в Техническата спецификация, **ВЪЗЛОЖИТЕЛЯТ** има право да поиска от **ИЗПЪЛНИТЕЛЯ** да изпълни изцяло и качествено съответната дейност, без да дължи допълнително възнаграждение за това. В случай, че и повторното изпълнение на услугата е некачествено, **ВЪЗЛОЖИТЕЛЯТ** има право да задържи гаранцията за изпълнение и да прекрати договора.

(6) В случай на забавено изпълнение на възложената работа с повече от 60 (шестдесет) дни, **ВЪЗЛОЖИТЕЛЯТ** може да прекрати този договор незабавно с писмено уведомление, без да дава срок на предизвестие. При прекратяването на договора **ВЪЗЛОЖИТЕЛЯТ** усвоява гаранцията за изпълнение.

Задължен подпис:
сх. № 23192



(7) **ВЪЗЛОЖИТЕЛЯТ** има право да удържи всяка дължима по този договор неустойка чрез задържане на сума от гаранцията за изпълнение, като уведоми писмено **ИЗПЪЛНИТЕЛЯ** за това.

(8) **ВЪЗЛОЖИТЕЛЯТ** има право да прихване дължимата неустойка от гаранцията за изпълнение или от следващото дължимо плащане по договора като уведоми писмено **ИЗПЪЛНИТЕЛЯ** за извършването на прихващане.

Чл. 15. При прекратяване на договора по вина на **ВЪЗЛОЖИТЕЛЯ**, последният дължи на **ИЗПЪЛНИТЕЛЯ** и заплащане на стойността на извършените до датата на прекратяването дейности въз основа на двустранно съставен и подписан констативен протокол за извършените неизплатени дейности.

Чл. 16. Плащането на неустойки по този договор не лишава изправната страна от правото да търси реално изпълнение и/или обезщетение за понесени вреди и пропуснати ползи в по-голям размер, съгласно приложимото право.

IX. ПРЕКРАТЯВАНЕ НА ДОГОВОРА

Чл. 17. (1) Настоящият договор се прекратява:

1. С пълното изпълнение на всички задължения на страните по договора;
2. При настъпване на пълна обективна невъзможност за изпълнение, за което обстоятелство засегнатата страна е длъжна да уведоми другата страна в срок до 7 (седем) дни от настъпване на невъзможността и да представи доказателства;
3. При прекратяване на юридическо лице – страна по Договора без правопримство, по смисъла на законодателството на държавата, в която съответното лице е установено;
4. При условията по чл. 5, ал. 1, т. 3 от ЗИФОДРЮПДРСЛ.

(2) Договорът може да бъде прекратен:

1. По взаимно съгласие на страните, изразено в писмена форма;
2. Когато за **ИЗПЪЛНИТЕЛЯ** бъде открито производство по несъстоятелност или ликвидация – по искане на всяка от страните.

(3) Всяка от страните може да развали договора при виновно неизпълнение на съществено задължение на другата страна по договора, при условията и с последиците съгласно чл. 87 и сл. от Закона за задълженията и договорите, чрез отправяне на писмено предупреждение от изправната страна до неизправната и определяне на подходящ срок за изпълнение. Разваляне на договора не се допуска, когато неизпълнената част от задължението е незначителна с оглед на интереса на изправната страна.

Заклет подпис
чл. 231ПД



(4) За целите на този договор, страните ще считат за виновно неиспълнение на съществено задължение на **ИЗПЪЛНИТЕЛЯ**, когато **ИЗПЪЛНИТЕЛЯТ** е допуснал съществено отклонение от Техническата спецификация и Техническото предложение.

(5) **ВЪЗЛОЖИТЕЛЯТ** може да развали договора само с писмено уведомление до **ИЗПЪЛНИТЕЛЯ** и без да му даде допълнителен срок за изпълнение, ако поради забава на **ИЗПЪЛНИТЕЛЯ** то е станало безполезно или ако задължението е трябвало да се изпълни непременно в уговореното време.

(6) В случай, че договорът е сключен под условие с клауза за отложено изпълнение, всяка от страните може да прекрати договора след изтичане на тримесечен срок от сключването му, чрез писмено уведомление до другата страна, без да дължи предизвестие или обезщетение.

(7) **ВЪЗЛОЖИТЕЛЯТ** прекратява договора в случаите по чл. 118, ал. 1 от ЗОП, без да дължи обезщетение на **ИЗПЪЛНИТЕЛЯ** за претърпени от прекратяването на договора вреди, освен ако прекратяването е на основание чл. 118, ал. 1, т. 1 от ЗОП. В последния случай, размерът на обезщетението се определя в протокол или споразумение, подписано от страните, а при непостигане на съгласие – по реда на клаузата за разрешаване на спорове по този Договор.

(8) Във всички случаи на прекратяване на договора, освен при прекратяване на юридическо лице – страна по договора без правоприемство:

1. **ВЪЗЛОЖИТЕЛЯТ** и **ИЗПЪЛНИТЕЛЯТ** съставят констативен протокол за извършената към момента на прекратяване работа и размера на евентуално дължимите плащания; и

2. **ИЗПЪЛНИТЕЛЯТ** се задължава:

а) да преустанови предоставянето на услугите, с изключение на такива дейности, каквито може да бъдат необходими и поискани от **ВЪЗЛОЖИТЕЛЯ**;

б) да предаде на **ВЪЗЛОЖИТЕЛЯ** всички разработки/доклади/материали/данни, изготвени от него в изпълнение на договора до датата на прекратяването; и

в) да върне на **ВЪЗЛОЖИТЕЛЯ** всички документи и материали, които са собственост на **ВЪЗЛОЖИТЕЛЯ** и са били предоставени на **ИЗПЪЛНИТЕЛЯ** във връзка с изпълнение предмета на договора.

(9) При предсрочно прекратяване на Договора, **ВЪЗЛОЖИТЕЛЯТ** е длъжен да заплати на **ИЗПЪЛНИТЕЛЯ** реално изпълнените и приети по установения ред услуги, а **ИЗПЪЛНИТЕЛЯТ** е длъжен да възстанови на **ВЪЗЛОЖИТЕЛЯ** неусвоената част от авансово предоставените средства. Когато прекратяването на Договора е по вина на



ИЗПЪЛНИТЕЛЯ, той дължи и законната лихва върху частта от авансово предоставените средства, подлежащи на връщане, за периода от датата на прекратяване на Договора до тяхното връщане.

Х. ДРУГИ УСЛОВИЯ

Чл. 19. (1) Всяка от страните по този договор се задължава да пази в поверителност и да не разкрива или разпространява информация за другата страна, станала ѝ известна при или по повод изпълнението на договора. Конфиденциална информация включва, без да се ограничава до: обстоятелства, свързани с търговската дейност, техническите процеси, проекти или финанси на страните, както и ноу-хау или други права от подобен характер, свързани с изпълнението на договора. Не се смята за конфиденциална информацията, касаеща наименованието на изпълнения проект, стойността и предмета на този договор, с оглед бъдещо позоваване на придобит професионален опит от **ИЗПЪЛНИТЕЛЯ**.

(2) С изключение на случаите, посочени в ал. 1 на този член, конфиденциална информация може да бъде разкривана само след предварително писмено одобрение от другата страна, като това съгласие не може да бъде отказано безпричинно.

(3) Не се счита за нарушение на задълженията за неразкриване на конфиденциална информация, когато:

1. информацията е станала или става публично достъпна, без нарушаване на този Договор от която и да е от страните;
2. информацията се изисква по силата на закон, приложим спрямо която и да е от страните; или
3. предоставянето на информацията се изисква от регулаторен или друг компетентен орган и съответната страна е длъжна да изпълни такова изискване.

В случаите по точки 2 или 3 страната, която следва да предостави информацията, уведомява незабавно другата страна по договора.

(4) Задълженията по тази клауза се отнасят до съответната страна, всички нейни подразделения, контролирани от нея фирми и организации, всички нейни служители и насти от нея физически или юридически лица, като съответната страна отговаря за изпълнението на тези задължения от страна на такива лица. Задълженията, свързани с неразкриване на конфиденциалната информация остават в сила и след прекратяване на Договора на каквото и да е основание.



Чл. 20. (1) Страните се съгласяват, на основание чл. 42, ал. 1 от Закона за авторското право и сродните му права, че авторските права върху всички документи и материали, и всякакви други елементи или компоненти, създадени в резултат на или във връзка с изпълнението на Договора, принадлежат изцяло на **ВЪЗЛОЖИТЕЛЯ** в същия обем, в който биха принадлежали на автора. **ИЗПЪЛНИТЕЛЯТ** гарантира, че трети лица не притежават права върху изготвените документи и други резултати от изпълнението на Договора, които могат да бъдат обект на авторско право.

(2) В случай че бъде установено с влязло в сила съдебно решение или в случай че **ВЪЗЛОЖИТЕЛЯТ** и/или **ИЗПЪЛНИТЕЛЯТ** установят, че с изготвянето, въвеждането и използването на документи или други материали, съставени при изпълнението на този Договор, е нарушено авторско право на трето лице, **ИЗПЪЛНИТЕЛЯТ** се задължава да направи възможно за **ВЪЗЛОЖИТЕЛЯ** използването им:

1. чрез промяна на съответния документ или материал; или
2. чрез замяната на елемент от него със защитени авторски права с друг елемент със същата функция, който не нарушава авторските права на трети лица; или
3. като получи за своя сметка разрешение за ползване на продукта от третото лице, чиито права са нарушени.

(3) **ВЪЗЛОЖИТЕЛЯТ** уведомява **ИЗПЪЛНИТЕЛЯ** за претенциите за нарушени авторски права от страна на трети лица в срок до 7 (седем) дни от узнаването им. В случай, че трети лица предявят основателни претенции, **ИЗПЪЛНИТЕЛЯТ** носи пълната отговорност и понася всички щети, произтичащи от това. **ВЪЗЛОЖИТЕЛЯТ** привлича **ИЗПЪЛНИТЕЛЯ** в евентуален спор за нарушено авторско право във връзка с изпълнението по Договора.

(4) **ИЗПЪЛНИТЕЛЯТ** заплаща на **ВЪЗЛОЖИТЕЛЯ** обезщетение за претърпените вреди и пропуснатите ползи вследствие на окончателно признато нарушение на авторски права на трети лица.

(5) Никоя от страните няма право да прехвърля никое от правата и задълженията, произтичащи от този договор, без съгласието на другата страна. Паричните вземания по Договора и по договорите за подизпълнение могат да бъдат прехвърляни или залогани съгласно приложимото право.

Чл. 21. (1) Всички допълнително възникнали въпроси след подписването на договора и свързани с неговото изпълнение, ще се решават в дух на добра воля с двустранни писмени споразумения.



(2) Този Договор може да бъде изменян само с допълнителни споразумения, изготвени в писмена форма и подписани от двете страни, в съответствие с изискванията и ограниченията на ЗОП.

Чл. 22. (1) Никоя от страните по този договор не отговаря за неизпълнение, причинено от непреодолима сила. За целите на този Договор, „непреодолима сила“ има значението на това понятие по смисъла на чл. 306, ал. 2 от Търговския закон.

(2) Не може да се позовава на непреодолима сила страна, която е била в забава към момента на настъпване на обстоятелството, съставляващо непреодолима сила.

(3) Страната, която не може да изпълни задължението си поради непреодолима сила, е длъжна да предприеме всички действия с грижата на добър стопанин, за да намали до минимум понесените вреди и загуби, както и да уведоми писмено другата страна в срок до 7 (седем) дни от настъпването на непреодолимата сила, като посочи в какво се състои непреодолимата сила и възможните последици от нея за изпълнението на Договора. При неуведомяване се дължи обезщетение за настъпилите от това вреди.

(4) Докато трае непреодолимата сила, изпълнението на задълженията на свързаните с тях насрещни задължения се спира.

Чл. 23. (1) Всички съобщения между страните във връзка с настоящия договор следва да бъдат в писмена форма и могат да се предават лично или чрез препоръчано писмо, по куриер, по факс, електронна поща. За реализирането целите на настоящия договор, страните определят следните лица и адреси:

1. За **ВЪЗЛОЖИТЕЛЯ**: гр. София 1618, кв. „Павлово“, ул. „Мусала“ № 1, факс 02/9555333, ел.поща: Koeva.S@cadastre.bg, тел. 08 Заличена информация
СМЛ чл. 2 33ДЛ, служител/и инж. Силвия Коева;

2. За **ИЗПЪЛНИТЕЛЯ**: гр. София, ул. „Самоковско шосе“ № 2Л, ТЦ „Боила“, ет. 4, офис 49, email: office@topgeo.bg, тел. Заличена информация
СМЛ чл. 2 33ДЛ, факс 02/9175637, служител/и Кирил Данаилов;

3. За подизпълнителя (в случай, че е приложимо); гр., e-mail:, тел., факс служител/и

(2) Кореспонденция по договора се осъществява приоритетно по ел. път и по факс.

(3) Независимо от условията по ал. 2 кореспонденция се осъществява и на посочените в ал. 1 адреси. В този случай за дата на съобщението/уведомлението се смята:

1. датата на предаването - при лично предаване на съобщението/уведомлението;
2. датата на пощенското клеймо на обратната разписка - при изпращане по пощата;
3. датата на известието за доставяне – при изпращане по куриер;



4. датата на приемането - при изпращане по факс.

(4) При промяна на данните, посочени в предходните алинеи, всяка от страните е длъжна да уведоми другата в тридневен срок от настъпване на промяната. При неуведомяване изпратените съобщения се считат за редовно получени.

Чл. 24. При изпълнението на договора, **ИЗПЪЛНИТЕЛЯТ** и неговите подизпълнители (ако е приложимо) е длъжен/са длъжни да спазва/т всички приложими нормативни актове, разпоредби, стандарти и други изисквания, свързани с предмета на договора, и в частност, всички приложими правила и изисквания, свързани с опазване на околната среда, социалното и трудовото право, приложими колективни споразумения и/или разпоредби на международното екологично, социално и трудово право, съгласно Приложение № 10 към чл. 115 от ЗОП.

Чл. 25. Страните по настоящия договор ще решават всички спорове, възникнали при и по повод изпълнението на договора или свързани с договора, или с неговото тълкуване, недействителност, неизпълнение или прекратяване по взаимно съгласие с писмени споразумения, а при непостигане на съгласие въпросът се отнася за решаване пред компетентния съд на територията на Република България по реда на Гражданския процесуален кодекс.

Чл. 26. Преди подписване на договора, **ИЗПЪЛНИТЕЛЯТ** е длъжен да представи на **ВЪЗЛОЖИТЕЛЯ**:

1. Гаранция за изпълнение на договора;
2. Документите, издадени от компетентните органи, удостоверяващи липса на обстоятелства по чл. 54 и чл. 55 от ЗОП;
3. Копие от застраховка по чл. 20, ал. 3 от ЗКИР.

Чл. 26. Настоящият договор може да бъде изменян или допълван от страните при условията на чл. 116 от ЗОП.

Чл. 28. За всички неуредени въпроси в настоящия договор ще се прилагат разпоредбите на действащото българско законодателство.

Чл. 29. Неразделна част от този договор са Техническата спецификация и документацията за обществената поръчка, както и офертата на **ИЗПЪЛНИТЕЛЯ** в едно с всички приложения към нея, въз основа на която е определен за изпълнител на настоящата обществена поръчка, а именно: Техническо предложение и Ценова оферта на **ИЗПЪЛНИТЕЛЯ**.

Чл. 30. (1) Освен ако са дефинирани изрично по друг начин в този договор, използваните в него понятия имат значението, дадено им в ЗОП, съответно в легалните

Залепен подпис
съгласно чл. 23 ЗОП



дефиниции в Допълнителните разпоредби на ЗОП или, ако няма такива за някои понятия – според значението, което им се придава в основните разпоредби на ЗОП.

(2) При противоречие между различни разпоредби или условия, съдържащи се в Договора и приложенията, се прилагат следните правила:

1. специалните разпоредби имат предимство пред общите разпоредби;
2. разпоредбите на приложенията имат предимство пред разпоредбите на договора

Чл. 31. Текстовете на договора и приложенията към него следва да се разглеждат като взаимосвързани, поради което при неяснота или противоречие между тях, посочените документите ще се прилагат в следната последователност в зависимост от своя приоритет, както следва:

- Договор;
- Оферта (с всички приложения към нея);
- Техническа спецификация и документация за участие;
- Всички други документи, представляващи част от договора.

Настоящият договор се сключи в два еднообразни екземпляра - по един за всяка от страните.

Към този договор се прилагат и са неразделна част от него следните приложения:

1. Приложение № 1 - Техническа спецификация;
2. Приложение № 2 - Техническо предложение на **ИЗПЪЛНИТЕЛЯ**;
3. Приложение № 3 - Ценово предложение на **ИЗПЪЛНИТЕЛЯ**.

ВЪЗЛОЖИТЕЛ:

**АГЕНЦИЯ ПО ГЕОДЕЗИЯ,
КАРТОГРАФИЯ И КАДАСТЪР**

**ИЗПЪЛНИТЕЛЕН ДИРЕКТОР
ИНЖ. ВИОЛЕТА КОРИТАРОВА**

Главен счетоводител:

/Самуил Драганов/

ИЗПЪЛНИТЕЛ:

ЕТ „КИРИЛ ДАНАИЛОВ - ТОП-ГЕО“

**ЕДНОЛИЧЕН СОБСТВЕНИК
КИРИЛ ДАНАИЛОВ**



ПРИЛОЖЕНИЕ № 1

ТЕХНИЧЕСКА СПЕЦИФИКАЦИЯ

за изпълнение на обществена поръчка с предмет:

„Отстраняване на явна фактическа грешка в неурбанизираната територия на общини Петрич, Бургас, Приморско, Созопол, Велико Търново, Горна Оряховица, Ружинци, Димово, Добрич–селска, Монтана, Вълчедръм, Плевен, Гулянци, Червен бряг, Долна Митрополия, Нова Загора, Котел, Търговище, Върбица, Нови пазар, Велики Преслав, Тунджа и Елхово”, по 11 (единадесет) обособени позиции, както следва:

Обособена позиция № 1	„Отстраняване на явна фактическа грешка в неурбанизираната територия на община Петрич, област Благоевград”
Обособена позиция № 2	„Отстраняване на явна фактическа грешка в неурбанизираната територия на общини Бургас, Приморско и Созопол, област Бургас”
Обособена позиция № 3	„Отстраняване на явна фактическа грешка в неурбанизираната територия на общини Велико Търново и Горна Оряховица, област Велико Търново”
Обособена позиция № 4	„Отстраняване на явна фактическа грешка в неурбанизираната територия на общини Ружинци и Димово, област Видин”
Обособена позиция № 5	„Отстраняване на явна фактическа грешка в неурбанизираната територия на община Добрич–селска, област Добрич”
Обособена позиция № 6	„Отстраняване на явна фактическа грешка в неурбанизираната територия на общини Монтана и Вълчедръм, област Монтана”



Обособена позиция № 7	„Отстраняване на явна фактическа грешка в неурбанизираната територия на общини Плевен, Гулянци, Червен бряг и Долна Митрополия, област Плевен”
Обособена позиция № 8	„Отстраняване на явна фактическа грешка в неурбанизираната територия на общини Нова Загора и Котел, област Сливен”
Обособена позиция № 9	„Отстраняване на явна фактическа грешка в неурбанизираната територия на община Търговище, област Търговище”
Обособена позиция № 10	„Отстраняване на явна фактическа грешка в неурбанизираната територия на общини Върбица, Нови пазар и Велики Преслав, област Шумен”
Обособена позиция № 11	„Отстраняване на явна фактическа грешка в неурбанизираната територия на общини Тунджа и Елхово, област Ямбол”

I. ОБЩИ ПОЛОЖЕНИЯ

Явната фактическа грешка (ЯФГ) е несъответствието в границите на поземлените имоти между урбанизирана и неурбанизирана територия, получено при обединяване на данните по чл. 41, ал. 1 от Закона за кадастъра и имотния регистър (ЗКИР), както и несъответствие в границите на съществуващите на местността (терена) трайни топографски обекти с естествен или изкуствен произход в неурбанизирана територия, определени чрез геодезически измервания и границите им от планове и карти, одобрени по реда на Закона за собствеността и ползването на земеделските земи и Закона за възстановяване на собствеността върху горите и земите от горския фонд, когато разликите в координатите на определящите ги точки са по-големи от допустимите в Наредба № РД-02-20-5 от 15.12.2016 г. за съдържанието, създаването и поддържането на кадастралната карта и кадастралните регистри (Наредба № РД-02-20-5 от 15.12.2016 г.).

При провеждане на процедурата по отстраняване на ЯФГ се спазват изискванията на ЗКИР, подзаконовите нормативни актове по неговото прилагане и влезли в сила по време на изпълнение на договора изменения в нормативната уредба.



В резултат на изпълнение на договори с предмет „Оценка на картата на възстановената собственост с цел създаването на кадастрална карта и кадастрални регистри, основа на единна система за поддържането на кадастралните данни и предоставяне на услуги от тях“ през 2015 г., е направен анализ и са идентифицирани грешки в местоположението на линейни и площни обекти с антропогенен и естествен произход, отразени в КВС, както и са установени ненанесените в КВС обекти, които не са били част от съдържанието на КВС, но са задължителна част от съдържанието на КККР.

II. ЦЕЛ

Цел на настоящото възлагане е изработване на проекти за изменение, за отстраняване на явна фактическа грешка в кадастралната карта, създадена по реда на § 33 от Преходни и Заключителни разпоредби към Закона за изменение и допълнение на ЗКИР (обн. ДВ, бр. 57 от 2016 г.) за териториите, за които:

- са идентифицирани грешки в резултат на анализа на КВС и в резултат на геодезическите измервания, извършени съгласно това задание;
- не са идентифицирани грешки в резултат на анализа на КВС, цитиран в т. I., но след съвмествяване на данните от геодезическите измервания, данните от КВС и КККР, и данните от ведомства, общини и други юридически лица, вкл. и от ОСЗ за обектите по т. III, се констатира ЯФГ. В тези случаи грешките се отстраняват след съгласуване със съответната служба по геодезия, картография и кадастър.

III. ОБЕКТИ

Обекти (линейни и площни), за които ще се отстранява явната фактическа грешка са:

1. Пътна инфраструктура:

- Републикански пътища (РП):
 - o Транспортни връзки от национално значение;
 - o Транзит на дълги и средни разстояния;
 - o Достъп до обекти от национално значение (летища, пристанища, курорти);
 - o Регионални връзки.
- Местни общински пътища (МОП):
 - o Транспортни връзки от местно значение;



- o Връзки към РП;
- o Връзки между населени места;
- o Достъп до обекти от местно значение.
- 2. Железопътна инфраструктура.
- 3. Язовири, главни и второстепенни канали и хидротехнически съоръжения, вкл. материализираните граници на санитарно охранителни зони пояс „А“.
- 4. Основни реки и първи приток, езера и блата.
- 5. Полезащитни пояси.
- 6. Други големи стопански обекти с материализирани граници.

IV. ИЗХОДНИ МАТЕРИАЛИ И ДАННИ

Агенцията по геодезия, картография и кадастър, чрез Геокартфонда и съответната служба по геодезия, картография и кадастър (СГКК) по местонахождение на обекта/тите предоставя на изпълнителя поетапно по землища следните материали и данни:

1. Координатен регистър и схема на геодезическата основа за териториите в цифров вид;
2. Одобрени КККР по реда на § 33 от ПЗР към ЗИД на ЗКИР (обн. ДВ, бр. 57 от 2016 г.) в цифров вид;
3. Анализите, получени в резултат от изпълнението на договорите за „Оценка на картата на възстановената собственост с цел създаването на кадастрална карта и кадастрални регистри, основа на единна система за поддържането на кадастралните данни и предоставяне на услуги от тях“ от 2015 г., включващи проверените линейни и площни обекти; имотите по КВС, които ще се засегнат при отразяване на несъответствията в анализирания обект; ненанесените в КВС обекти, които не са били част от съдържанието на КВС, но са задължителна част от съдържанието на КККР - в текстови, табличен и/или векторен вид, (*.shp формат или CAD формат, в координатна система WGS 84, зона UTM 35).
4. Предоставени графични материали в цифров вид – графично обработваем формат и данни от ведомства, общини и други юридически лица за недвижимите имоти – тяхна собственост, както и за стопанисваните, управляваните и ползваните от тях недвижими имоти – обект на кадастралната карта, вкл. и данни за имотообразуващите



севитуту или зони на ограничения, които те пораждат. Данните могат да се използват за установяване на ЯФГ, само ако се придружават от документи, удостоверяващи собствеността, включително и за приключени отчуждителни процедури.

5. Данни от ОСЗ за установени явни фактически грешки по реда на чл. 26, ал. 10 от ППЗСПЗЗ.

6. Карта на възстановената собственост, актуална към датата на одобряване на КККР.

Забележка: Други данни и материали, необходими за изпълнение на изискванията на Техническата спецификация, се набират от изпълнителя по негова преценка и за негова сметка.

Изпълнителят, по своя преценка извършва допълнителни проучвания за обектите, за които ще представи оферта.

V. ОБХВАТ НА ДЕЙНОСТИТЕ

Правоспособното лице по кадастър:

1. извършва анализ на предоставените му по т. IV изходни данни и материали и допълнителни проучвания чрез оглед на място и геодезически измервания;

2. изработва проекти за изменение на кадастралната карта и кадастралния регистър на недвижимите имоти в обхват за всички поземлени имоти, за които е установена явната фактическа грешка, както и за липсващите обекти на кадастъра;

3. изработва списък на засегнатите имоти.

Дейностите се извършват по землища.

Явна фактическа грешка се констатира, когато разликите ΔSi по чл. 18, ал. 5 от Наредба № РД-02-20-5 от 15.12.2016 г., между идентични точки от границите на имотите от кадастралната карта и картата на възстановената собственост са в допустимите норми, а разликите между идентични точки от границите на имотите от картата на възстановената собственост и определените с геодезически измервания не отговарят на изискванията за точност, които са:

а) за точки от трайно материализирани граници на поземлени имоти, на масивни сгради и на съоръжения на техническата инфраструктура $\Delta S \leq 60$ cm;

б) за точки от нетрайно материализирани граници на поземлени имоти $\Delta S \leq 120$ cm;



В случаите, когато подробна точка от границата на поземлен имот, определена чрез геодезически измервания и/или въз основа на данните и материалите, предоставени от ведомства, общини и други юридически лица, не попада в или до идентична подробна точка от кадастралната карта, но е в близост и явно се асоциира с линеен елемент от имотната граница, грешката в абсолютното положение на подробната точка (ΔS) се определя съгласно чл. 18, ал. 2 от Наредба № РД-02-20-5 от 15.12.2016 г., като:

- x^o , y^o са координатите на петата на перпендикуляра от подробната точка до отсечката (линейния елемент от имотната граница) в кадастралната карта;
- x , y са координатите на подробната точка, определени чрез геодезически измервания и/или въз основа на данните материалите предоставени от ведомства, общини и други юридически лица

При геодезическите измервания на поземлените имоти, засегнати от установената явна фактическа грешка се използва съществуващата геодезическа основа или при необходимост се създава нова геодезическа основа, след предварително съгласуване със службата по геодезия, картография и кадастър и при спазване на изискванията на Наредба № РД-02-20-5 от 15.12.2016 г., като се допуска използването на RTK режим.

За констатиране на точното местоположение на обектите – предмет на заданието, правоспособното лице извършва геодезически измервания. Определяне на границите на поземлените имоти в обхвата на проекта за изменение, се извършва при спазване на приложимите условия и ред по чл. 37 – 39 и чл. 73 от Наредба № РД-02-20-5 от 15.12.2016 г.

За правилното изобразяване на очертанията на обектите се заснемат достатъчен брой характерни подробни точки. Координатите на подробните точки се определят чрез геодезически измервания, при спазване изискванията на приложение № 8 към чл. 36, ал. 2 от Наредба № РД-02-20-5 от 15.12.2016 г. и Инструкция № РД-02-20-25 от 20 септември 2011 г. за определяне на геодезически точки с помощта на глобални навигационни спътникови системи.

Заснемат се липсващите обекти на кадастъра, които не са били отразени в КВС, но са задължителна част от съдържанието на КККР - обектите по чл. 23, т. 2 и 3 от ЗКИР – сгради и съоръжения на техническата инфраструктура, в които има самостоятелни обекти, вкл. и самостоятелните обекти. За нанасянето им в кадастралната карта се изработват проекти по реда на чл. 75 от Наредба № РД-02-20-5 от 15.12.2016 г.



Въз основа на картата със съвместените данни от кадастралната карта, от картата на възстановената собственост, от която е създадена кадастралната карта, от извършените геодезически измервания и от материалите и данните по т. IV. 4 и т. IV. 5, се изработва проект за изменение на кадастралната карта и кадастралния регистър на недвижимите имоти, списък на засегнатите имоти и доклад, съдържащ анализ на всички констатирани грешки (ЯФГ и липсващи обекти на кадастъра) и използвания подход за тяхното отстраняване.

Проектът за изменение на кадастралната карта и кадастралния регистър на недвижимите имоти се изработва за поземлен имот, засегнат от установената явна фактическа грешка и за липсващи обекти на кадастъра. Когато в обхвата на ЯФГ попадат няколко съседни поземлени имота, се изработва един проект за изменение. Проектите за изменение на кадастралната карта и кадастралните регистри, отразяващи предложението за отстраняване на явната фактическа грешка и за липсващите обекти на кадастъра се създават в приетата и дефинирана за страната Българска геодезическа система 2005 – Кадастрална координатна система 2005.

В случаите на ЯФГ, изпълнителят извършва анализ и предлага начин за отстраняване на ЯФГ за всеки засегнат имот, като при възможност се запазва площта и взаимното разположение на имотите; представя становище относно допустимия начин на обезщетяване:

- по реда на чл. 10б, ал. 1 от ЗСПЗЗ, съответно по чл. 6 ЗВСГЗГФ и § 8 от Преходните и Заключителните разпоредби на ЗВСГЗГФ;

- по ред, определен в закон - в случай на непроведени отчуждителни процедури, установено въз основа на предоставените материали и документи от ведомства, общини и други юридически лица.

В списъка на засегнатите имоти се включват и данни от анализа. Същият се изработва съгласно Приложение 1 и съдържа: разликите ΔSi в идентичните точки от границите на имотите, установени по чл. 18, ал. 5 от Наредба № РД-02-20-5 от 15.12.2016 г., идентификаторите (стар и нов) на засегнатите поземлени имоти, имената и адресите на собствениците, установените разлики в площите им и данни за площта, за която се дължи/не се дължи обезщетение, предложение за реда за обезщетяване - на основание чл. 10б, ал. 1 от ЗСПЗЗ, съответно по чл. 6 ЗВСГЗГФ и § 8 от Преходните и Заключителните разпоредби на ЗВСГЗГФ, или се дължи обезщетение в случай на отчуждаване, основание за предложението. В случай на предоставени документи, удостоверяващи права на



собственост или документи за проведени отчуждителни процедури, предложението за отстраняване на ЯФГ в проекта за изменение е в съответствие с установеното вярно местоположение на границите на поземлените имоти.

VI. ИЗИСКВАНИЯ КЪМ ПРЕДСТАВЯНИТЕ МАТЕРИАЛИ

Всички материали се изработват при спазване на нормативните изисквания, свързани с дейностите по създаване, приемане и поддържане на кадастралната карта и кадастралните регистри; други нормативни актове, писма и указания на АГКК; измененията в действащата нормативна уредба, които са влезли в сила по време на изпълнение на договора и се предават в цифров вид - в три екземпляра на CD (еднократен запис).

Картата със съвместените данни от кадастралната карта и от геодезическите измервания, се предават в графичен вид на хартиен носител в един екземпляр, а проектите за изменение на КККР в графичен вид на хартиен носител в два екземпляра.

Списъкът на имотите, засегнати от ЯФГ (Приложение 1), се предава в писмен вид в два екземпляра.

VII. РЕЗУЛТАТИ ОТ ИЗВЪРШЕНАТА РАБОТА

В резултат от извършените дейности, изпълнителят представя следните материали и данни:

1. Доклад за извършените дейности по землища за съответната община, задължително съдържащ минимум следната информация: използвани изходни материали, използвана геодезическа основа или създаване на нова, използвани методи на геодезически измервания, подробно описание на обектите, които са заснети и данни за засегната и неурбанизираната площ по землища, обобщени данни от анализа на явната фактическа грешка, предлагания подход за нейното отстраняване, предлаганите начини за обезщетяване.

2. Материали и данни за геодезическата основа, съгласно приложение № 5 към чл. 9, ал. 2 на Наредба № 19/2001 г. за контрол и приемане на кадастралната карта и кадастралните регистри и/или „Инструкция за определяне на геодезически точки с помощта на глобални навигационни спътникови системи“, в случай че е създадена нова геодезическа основа.



3. Материали и данни за картата със съвместените данни за територията, в чийто обхват попадат имотите, засегнати от установената явна фактическа грешка, в съответствие с изискванията за вида и формата съгласно приложение № 8 от Наредба № 19, както и данни от геодезическите измервания и резултати от изчисляването на координатите на подробните точки.

4. Материали и данни за изработените проекти за изменение на кадастралната карта и кадастралните регистри, включително и схеми на самостоятелните обекти в сгради по етажи - в цифров и графичен вид, съгласно чл. 75 от Наредба № РД-02-20-5 от 15.12.2016 г. – в необходимия обем.

5. Списък на имотите, засегнати от ЯФГ, съдържащ и резултатите от анализа (Приложение 1).

В цифров вид материалите и данните се предават във формата по чл. 12, т. 5 от ЗКИР.

VIII. ПРИЕМАНЕ НА ИЗВЪРШЕНАТА РАБОТА

Техническите дейности по изпълнение на настоящия договор се контролират и приемат от Възложителя по реда на Закона за кадастъра и имотния регистър, подзаконовите нормативни актове към него, изискванията на „Инструкция за определяне на геодезически точки с помощта на глобални навигационни спътникови системи” и „Указания за изискванията при приемане на Работна геодезическа основа, създадена, чрез използване на кинематични ГНСС измервания” и при спазване изискванията на техническата спецификация.

Съответната СГКК служебно издава удостоверение за приемане/неприемане на всеки проект за изменение. Извършената работа се приема от комисия по чл. 45 от ЗКИР и става по землища.

IX. СРОК ЗА ИЗПЪЛНЕНИЕ

Срокът за изпълнение е както следва:

- Обособена позиция № 1: 9 месеца;
- Обособена позиция № 2: 8 месеца;
- Обособена позиция № 3: 9 месеца;
- Обособена позиция № 4: 9 месеца;
- Обособена позиция № 5: 10 месеца;



- Обособена позиция № 6: 9 месеца;
- Обособена позиция № 7: 9 месеца;
- Обособена позиция № 8: 10 месеца;
- Обособена позиция № 9: 8 месеца;
- Обособена позиция № 10: 8 месеца;
- Обособена позиция № 11: 9 месеца.

или до изчерпване на финансовия ресурс на Възложителя, което от двете настъпи първо.

Х. ЕКИП ЗА ИЗПЪЛНЕНИЕ

Изпълнителят трябва да разполага със състав от правоспособни лица - ръководител на проекта и технически експерти, вписани в регистъра по чл. 12, т. 8 от ЗКИР, с минимален брой както следва:

- Обособена позиция 1: 1 ръководител и 2 - ма технически експерти;
- Обособена позиция 2: 1 ръководител и 2 - ма технически експерти;
- Обособена позиция 3: 1 ръководител и 2- ма технически експерти;
- Обособена позиция 4: 1 ръководител и 2- ма технически експерти;
- Обособена позиция 5: 1 ръководител и 2- ма технически експерти;
- Обособена позиция 6: 1 ръководител и 2- ма технически експерти;
- Обособена позиция 7: 1 ръководител и 2- ма технически експерти;
- Обособена позиция 8: 1 ръководител и 2- ма технически експерти;
- Обособена позиция 9: 1 ръководител и 2- ма технически експерти;
- Обособена позиция 10: 1 ръководител и 2- ма технически експерти;
- Обособена позиция 11: 1 ръководител и 2- ма технически експерти.

За професионално и качествено изпълнение на предмета на обществената поръчка, участниците предлагат и други експерти, които да участват при изпълнението ѝ.

Един експерт може да бъде включен в екипа само на един участник. Изискването се налага от Възложителя, предвид очаквано едновременно изпълнение по обособените позиции.

XI. ПРИЛОЖЕНИЯ

Неразделна част от настоящата Техническа спецификация са:



- **Приложение I** - Списък на засегнатите имоти;
- **Приложение № I.1** - Данни от Анализа на картата на възстановената собственост и площ на неурбанизираната територия на земища в община Петрич, област Благоевград;
- **Приложение № I.2** - Данни от Анализа на картата на възстановената собственост и площ на неурбанизираната територия на земища в общини Бургас, Приморско и Созопол, област Бургас;
- **Приложение № I.3** - Данни от Анализа на картата на възстановената собственост и площ на неурбанизираната територия на земища в общини Велико Търново и Горна Оряховица, област Велико Търново;
- **Приложение № I.4** - Данни от Анализа на картата на възстановената собственост на земища в общини Ружинци и Димово, област Видин;
- **Приложение № I.5** - Данни от Анализа на картата на възстановената собственост и площ на неурбанизираната територия на земища в община Добрич - селска, област Добрич;
- **Приложение № I.6** - Данни от Анализа на картата на възстановената собственост и площ на неурбанизираната територия на земища в общини Монтана и Вълчедръм, област Монтана;
- **Приложение № I.7** - Данни от Анализа на картата на възстановената собственост и площ на неурбанизираната територия на земища в общини Плевен, Гулянци, Червен бряг и Долна Митрополия, област Плевен;
- **Приложение № I.8** - Данни от Анализа на картата на възстановената собственост и площ на неурбанизираната територия на земища в общини Нова Загора и Котел, област Сливен;
- **Приложение № I.9** - Данни от Анализа на картата на възстановената собственост и площ на неурбанизираната територия на земища в община Търговище, област Търговище;
- **Приложение № I.10** - Данни от Анализа на картата на възстановената собственост и площ на неурбанизираната територия на земища в общини Върбица, Нови пазар и Велики Преслав, област Шумен;
- **Приложение № I.11** - Данни от Анализа на картата на възстановената собственост и площ на неурбанизираната територия на земища в общини Тунджа и Елхово, област Ямбол.

Данни от Анализа на картата на възстановената собственост и площ на неурбанизираната територия на землища в общини Бургас, Созопол и Приморско, област Бургас

№	EKATTE	Землище	Община	Област	Брой имоти	Засегната площ (дка)	Площ на имотите (дка)	%	Категория	Брой сгради за отразяване	Площ на неурбан. територия за землище (дка)
община Бургас											
1-ва група						363	40650				270595
1	07332	гр.БЪЛГАРОВО	Бургас	Бургас		27,099	871,600	3,11	1		48543
2	06776	с.БРЯСТОВЕЦ	Бургас	Бургас		33,765	2086,290	1,62	1		28380
3	29427	с.ВЕТРЕН	Бургас	Бургас		5,526	159,853	3,46	1		10895
4	21141	с.ДИМЧЕВО	Бургас	Бургас		107,597	8779,842	1,23	1		16229
5	23090	с.ДРАГАНОВО	Бургас	Бургас		2,852	74,147	3,85	1		11672
6	32367	с.ИЗВОР	Бургас	Бургас		54,299	14987,392	0,36	1		46472
7	32425	с.ИЗВОРИЩЕ	Бургас	Бургас		55,702	1487,661	3,74	1		21510
8	48409	с.МИРОЛЮБОВО	Бургас	Бургас		6,905	270,367	2,55	1		6870
9	61145	с.РАВНЕЦ	Бургас	Бургас		42,071	1048,696	4,01	1		32747
10	63183	с.РУДНИК	Бургас	Бургас		10,541	1548,470	0,68	1		28631
11	72151	с.ТВЪРДИЦА	Бургас	Бургас		17,055	9335,341	0,18	1		18647
2-ра група						161	2564				31361
12	06152	с.БРАТОВО	Бургас	Бургас		86,354	1620,403	5,33	2		8024
13	47202	с.МАРИНКА	Бургас	Бургас		74,302	944,089	7,87	2		23337
3-та група						50	377				23177
14	02573	с.БАНЕВО	Бургас	Бургас		50	377	13,38	3		23177
община Приморско											
1-ва група						489	87330				201837
1	52129	с.НОВО ПАНИЧАРЕВО	Приморско	Бургас		210,649	31882,178	0,66	1		92662
2	56513	с.ПИСМЕНОВО	Приморско	Бургас		208,672	35327,768	0,59	1		53834
3	87655	с.ЯСНА ПОЛЯНА	Приморско	Бургас		70,114	20120,098	0,35	1		55342
община Созопол											
1-ва група						280	86380				362348
1	12975	с.ВЪРШИЛО	Созопол	Бургас		11,493	15090,253	0,08	1		46163
2	14249	с.ГАБЪР	Созопол	Бургас		75,585	11347,434	0,67	1		45623
3	30822	с.ЗИДАРОВО	Созопол	Бургас		36,482	6027,050	0,61	1		59212
4	32737	с.ИНДЖЕ ВОЙВОДА	Созопол	Бургас		106,441	34650,752	0,31	1		91348
5	40124	с.КРУШЕВЕЦ	Созопол	Бургас		14,689	9042,556	0,16	1		51913
6	58400	с.ПРИСАД	Созопол	Бургас		17,178	926,588	1,85	1		16764
7	61042	с.РАВАДИНОВО	Созопол	Бургас		17,925	9285,601	0,19	1		23205
8	61114	с.РАВНА ГОРА	Созопол	Бургас		0,000	9,991	0,00	1		28120



ЕВРОПЕЙСКИ СЪЮЗ
ЕВРОПЕЙСКИ
СОЦИАЛЕН ФОНД



ДОБРО УПРАВЛЕНИЕ

Заличен подпис
съгл. чл. 2 ЗЗЛД

Образец № 3

ДО
ИЗПЪЛНИТЕЛНИЯ ДИРЕКТОР НА
АГЕНЦИЯ ПО ГЕОДЕЗИЯ,
КАРТОГРАФИЯ И КАДАСТЪР

ПРЕДЛОЖЕНИЕ ЗА ИЗПЪЛНЕНИЕ НА ПОРЪЧКАТА

От ЕТ „Кирил Данаилов – ТОП ГЕО“

ЕИК 121272595

Представляващо лице: Кирил Заличена информация
съгл. чл. 2 ЗЗЛД Данаилов в качеството му на управител

Адрес за кореспонденция: гр. София 1138, ул. „Самоковско шосе“ № 2Л, ТЦ „Боила“,
ет. 4, офис № 49

телефон No: Заличена информация
съгл. чл. 2 ЗЗЛД 7, факс No: 02/9175637

e-mail : office@topgeo.bg

Обслужваща банка: Заличена информация
съгл. чл. 2 ЗЗЛД Заличена информация
съгл. чл. 2 ЗЗЛД ица информация
съгл. чл. 2 ЗЗЛД

IBAN: Заличена информация
съгл. чл. 2 ЗЗЛД Заличена информация
съгл. чл. 2 ЗЗЛД Заличена информация
съгл. чл. 2 ЗЗЛД BIC: Заличена информация
съгл. чл. 2 ЗЗЛД

Лице за контакти Кирил Заличена информация
съгл. чл. 2 ЗЗЛД Данаилов

(посочва се наименованието на участника, ЕИК, представляващо лице и данни за
кореспонденция – адрес, телефон, факс, електронна поща; в случай на обединение следва да
се посочат наименованието на обединението, представляващият обединението и неговите
членове, банкова сметка на участника)

УВАЖАЕМИ ГОСПОДИН ИЗПЪЛНИТЕЛЕН ДИРЕКТОР,

Заявявам, че представляваният от мен участник желае да участва, при обявените
условия, в откритата процедура за възлагане на обществена поръчка с предмет:
„Отстраняване на явна фактическа грешка в неурбанизираната територия на общини
Петрич, Бургас, Приморско, Созопол, Велико Търново, Горна Оряховица, Ружинци,



Димово, Добрич-селска, Монтана, Вълчедръм, Плевен, Гулянци, Червен бряг, Долна Митрополия, Нова Загора, Котел, Търговище, Върбица, Нови пазар, Велики Преслав, Тунджа и Елхово", за Обособена позиция № 2 "Отстраняване на явна фактическа грешка в неурбанизираната територия на общини Бургас, Приморско и Созопол, област Бургас".

След запознаване с всички документи и образци от документацията за обществената поръчка, представяме на Вашето внимание предложение за изпълнение на посочената обществена поръчка. В случай че бъдем определени за изпълнител на обществената поръчка, декларираме, че ще изпълним същата в съответствие с всички изисквания, посочени в техническата спецификация и приложенията към нея и съобразно всички относими изисквания, произтичащи от действащата нормативна уредба. Правим следните обвързващи предложения за изпълнение на обществената поръчка, в т. ч.:

I. Срок за изпълнение на обществената поръчка по договора:

Предлагаме, в съответствие с документацията, срокове за изпълнение на обществената поръчка и договора:

Срокът за отстраняване на явна фактическа грешка в неурбанизираната територия на Обособена позиция № 2 "Отстраняване на явна фактическа грешка в неурбанизираната територия на общини Бургас, Приморско и Созопол, област Бургас" е 8 (осем) месеца (цифром и словом) или до изчерпване на финансовия ресурс на Възложителя, което от двете настъпи първо, и включва необходимото време за отстраняване на явна фактическа грешка в неурбанизираната територия и за приемане на дейностите по реда на чл. 45 ЗКИР.

II. Организация и изпълнение на дейности:

II.1. Изпълнението на обществената поръчка ще извършим в съответствие с посочения по-горе срок.

II.2 Обществената поръчка ще изпълним със състав от правоспособни лица, с необходимата квалификация и професионален опит, поименно изброени в списъка, представен в настоящото предложение.



II.3. Замяна на служители/правоспособни лица по т. II.2 ще извършваме на наш риск, след предварителното писмено съгласие на Възложителя, относно качествено изпълнение на дейностите по реда, предвиден в договора за възлагане на обществената поръчка.

Промяната на правоспособно лице се извършва само при наличие на обективни причини като болест, смърт или напускане на лицето. В този случай, изпълнителят е длъжен да определи друго правоспособно лице, притежаващо квалификация и професионален опит, равностойни на тези на основното. Преди да започне работа по настоящия договор новото правоспособно лице следва да бъде одобрено от Възложителя. Всички допълнителни разходи, свързани със смяната на правоспособни лице, включително разходите за назначаване на временно правоспособно лице до одобряването на ново, са за сметка на изпълнителя.

II.4. Изпълнението на обществената поръчка ще извършим при спазване на приложимите за обекта на обществената поръчка изисквания на Техническата спецификация, наредбите и всички други нормативни документи, приложими за изпълнение на съответната дейност.

III. При изпълнение на обществената поръчка ще изпълним дейностите, които отговарят на техническите изисквания и параметри заложи в Техническата спецификация и документацията, наредбите и всички други нормативни документи, приложими за изпълнение на съответната дейност.

IV. Като неразделна част от настоящото предложение, представяме **Описание на изпълнението на обществената поръчка** (представя се разработка, съгласно Техническата спецификация).

При несъответствие на посочените в тази оферта числа и тяхното изписване с думи и с цифри, обвързващо за нас е предложението, посочено с думи.

ПРИЛОЖЕНИЯ КЪМ ПРЕДЛОЖЕНИЕТО ЗА ИЗПЪЛНЕНИЕ:

- Описание на изпълнението на обществената поръчка (Приложение № 1 - свободен текст) и Работна програма (Приложение № 1.1);

1. Списък на служителите/експертите, които участникът ще използва за изпълнение на обществената поръчка (Приложение № 2 - образец);



ЕВРОПЕЙСКИ СЪЮЗ
ЕВРОПЕЙСКИ
СОЦИАЛЕН ФОНД



МИНИСТЕРСТВО НА РЕГИОНАЛНОТО РАЗВИТИЕ И ПУБЛИЧНИ РАБОТИ
ДОБРО УПРАВЛЕНИЕ

Заличен подпис
съгл. чл. 233ЛД

2. Справка-декларация (Приложение № 3 - образец);
3. Декларация за разположение на всеки правоспособните лица в екипа – ръководителят на проекта и техническите (ключови) експерти (Приложение № 4 - свободен текст);
4. Заверени копия от документи за образование, квалификация, професионален опит (напр. дипломи, трудови книжки, служебни книжки, длъжностни характеристики, декларации, референции, сертификати, удостоверения, издадени от работодател/и и/или инвеститори и др. документи удостоверяващи придобита квалификация, опит и стаж. **Всеки друг еквивалентен/равностоеен документ се приема.**).

Дата

19 / 06 / 2018 г.

Наименование на участника

ЕТ „Кирил Данаилов – ТОП ГЕО“

Име и фамилия на лицето, представляващо участника

Кирил Данаилов

Качеството на лицето, представляващо участника

Управител/

Подпис и печат


Заличен подпис
съгл. чл. 233ЛД



Заличен подпис
съгл. чл. 233ЛД

Заличен подпис
съгл. чл. 233ЛД



Приложение № 1
към Образец № 3

Описание на изпълнението на обществена поръчка с предмет:

„Отстраняване на явна фактическа грешка в неурбанизираната територия на общини Петрич, Бургас, Приморско, Созопол, Велико Търново, Горна Оряховица, Ружинци, Димово, Добрич–селска, Монтана, Вълчедръм, Плевен, Гулянци, Червен бряг, Долна Митрополния, Нова Загора, Котел, Търговище, Върбица, Нови пазар, Велики Преслав, Тунджа и Елхово”,

за Обособена позиция № 2 "Отстраняване на явна фактическа грешка в неурбанизираната територия на общини Бургас, Приморско и Созопол, област Бургас"

Изпълнението на обществената поръчка ще бъде извършено при спазване на всички действащи нормативните изисквания. Материали и данни ще бъдат предавани на Възложителя във формат, съобразен с изискванията на техническата спецификация към настоящата обществена поръчка.

Всички дейности, свързани с управление и контрол по изпълнението на обществената поръчка (планиране, координация, направляване, организация, осъществяване и др.), ще бъдат извършени от ръководителя на проекта.

Всички технически дейности ще бъдат извършени от техническите експерти, както следва:

- **Извършване на анализ на изходните материали и данни. Допълнителни проучвания. Геодезически измервания:**
 - Извършване на анализ на изходните материали и данни;
 - Извършване на допълнителни проучвания на място;
 - Извършване на геодезически измервания.
- **Изготвяне на проекти за изменение на КККР:**
 - Изготвяне на карта със съвместени данни;
 - Констатиране на явна фактическа грешка (ЯФГ);
 - Изготвяне на предложение за отстраняване на ЯФГ;
 - Изготвяне на проекти за отстраняване на ЯФГ;
 - Изготвяне на проекти за отразяване на липсващи обекти на кадастъра.
- **Изготвяне на списък на имотите, засегнати от ЯФГ**
- **Изготвяне на доклад за извършени дейности**

Всички дейности, свързани с управление, контрол и изпълнение на обществената поръчка, както и организацията на персонала, са описани подробно в Работна програма (Приложение № 1.1) към Предложение за изпълнение на поръчката (Образец № 3).



1. Работна програма (Приложение № 1.1) (Не подлежи на оценка.) - Представя се разработка, съгласно Техническата спецификация.

Представяне

ЕТ „Кирил Данаилов – ТОП – ГЕО“ е регистрирана през 1995 г. с основен предмет на дейност: „Извършване на геодезически и маркшайдерски услуги, изработване на кадастър на населени места и извънселищни територии, подземен кадастър, регулация и вертикално планиране, изработване на кадастрални карти и др.“ Фирмата разполага с добър екип от специалисти, които имат сериозен опит в областта на създаването и поддържането на кадастрални карти и кадастрални регистри и са обучени да работят с най-съвременната техника.

След задълбочено запознаване с Техническата спецификация към настоящата обществена поръчка ръководството на ЕТ „Кирил Данаилов – ТОП – ГЕО“ определи специфичните условия и дейностите, които трябва да бъдат извършени, за реализиране на целите и, както и необходимия брой специалисти, техните функции и отговорности.

Цялостно управление на проекта

Процесът се отнася до планиране и контрол на напредъка по проекта. През целия срок на договора се прави периодичен контрол с цел наблюдение на изпълнението на проекта.

Принципите на управление на проекта ще бъдат концентрирани около:

- йерархично структуриране на необходимите дейности и ясно дефиниране на междинните резултати;
- ясна схема на договаряне между участниците в проекта на база структурата на дейностите, определяща ролите, отговорностите и работните взаимоотношения;
- ясна и опростена управленска схема.

Заличен подпис
съгл. чл. 2 ЗЗЛД

Управление на времето

Ежедневното координиране и синхронизиране на дейностите на специалистите ще бъде контролирано чрез определяне на конкретни срокове за изпълнението им.

Този метод дава информация за последващо координиране на проекта – кои дейности са приоритетни, кои срокове са критични, какви възможности за разместване на дейности има, ако това е необходимо, и как това ще повлияе на цялостното изпълнение на проекта.

Дейностите, чието закъснение във времето би довело до общо закъснение на проекта, ще бъдат следени с особено внимание и ще получават пълно ресурсно обезпечаване.

Процесът гарантира спазването на сроковете за изпълнение на всички дейности.

Управление на разходите

Процесът включва приблизително изчисление и оценка на разходите за всички необходими ресурси (персонал, транспорт, офис оборудване, закупуване на информация, режийни разходи и др.), съобразно времето и дейностите, в които се прилагат тези средства.



Въз основа на получените резултати ще бъде формиран бюджета, необходим за реализиране на проекта.

В хода на изпълнение на проекта ще бъдат наблюдавани възникналите отклонения с анализ на причините и вземане на решения за предприемане на коригиращи действия.

Управление на качеството

Процесът ще бъде осъществен чрез прилагане на принципите на внедрената в ЕТ „Кирил Данаилов – ТОП – ГЕО“ система по управление на качеството (СУК), изградена въз основа на изискванията на международния стандарт – БДС EN ISO 9001:2015. Спазването на процедурите към СУК гарантира качествено изпълнение на всички дейности по реализацията на проекта.

Разпределение на функциите и отговорностите

Технически експерти - отговорни са за всички технически дейности по изпълнението на настоящата обществена поръчка.

Ръководител на проекта – отговорен е за управлението на всички процеси по изпълнението на проекта (планиране, координация, направляване, организация, както и контрол на дейностите).

Основни функции:

- определя целите и дейностите, които следва да бъдат извършени, чрез детайлното им представяне пред специалистите (ежедневни инструктажи), с оглед гарантиране на разбиране и качество на изпълнение;
- отговаря за разпределението на функциите и отговорностите между специалистите;
- внася корекции в процеса на изпълнение на проекта при възникване на необходимост;
- управлява комуникациите така, че участващите страни да разполагат с достатъчно информация за изпълнението на проекта;
- управлява времето чрез изпълнение на дейностите в определения срок;
- управлява качеството така, че резултатите от изпълнението на проекта да бъдат задоволителни;
- управлява разходите така, че проектът да се реализира с минимални действителни разходи в рамките на предвидения бюджет;
- управлява рисковете по проекта.



Схема на управленския цикъл при изпълнение на предмета на поръчката



Управление на комуникациите

Процесът е отговорност на **Ръководителя на проекта** и цели контрол върху дейностите по своевременното изготвяне, събиране, разпространение, предоставяне и дефиниране на необходимата информация по проекта чрез определяне на нуждите на заинтересованите страни – кой от каква информация се нуждае, как ще я получи и от кого. Това осигурява доброто координиране и интегриране на различните дейности по проекта.

Ръководителят на проекта ще отговаря за комуникацията с техническите експерти, Възложителя и трети страни, свързани с предмета на поръчката.

Схема на комуникационната структура при изпълнение на предмета на поръчката





Управление на риска

Процесът е управляван от **Ръководителя на проекта**, протича през целия срок на изпълнение на договора и включва предвиждане на заплахите за проекта и минимизиране на неблагоприятните последици от тях.

Той започва с идентифициране на възможните рискове (промени в законодателството, отклонения от спецификациите, необходимост от допълнителни ресурси и т.н.), преминава през анализ на рисковете и планиране на управлението им, след което започва процес на наблюдение и регулярно връщане към процеса на анализ.

По време на работните срещи на специалистите Ръководителят на проекта ще насърчава специалистите да обмислят възможностите за възникване на проблеми, свързани с проекта, и за изготвяне на стратегии за избягването им. В резултат на този процес ще бъде създаден списък на възможните рискове.

След като възможните рискове са идентифицирани ще бъде извършена оценка на всеки от тях с оценяване на вероятността за събъждане и въздействието им. Рисковете ще бъдат класифицирани в таблица и ще бъде определен праг, рисковете над който ще бъдат управлявани.

Идентифицираните и класифицирани рискове ще бъдат управлявани чрез подходящи стратегии (избягване на риска, минимизиране на ефекта, планове за извънредни действия и др.).

Наблюдението и контролът на риска е процесът по проследяване на идентифицираните рискове, наблюдаване на остатъчните рискове и откриване на нови рискове. Това е постоянен процес, при който **Ръководителя на проекта** периодично получава информация за наличието на неочаквани влияния и взема съответните мерки в хода на проекта.

Схема на процесите за управление на риска при изпълнение на предмета на поръчката





Организация на персонала

инж. Тания ^{Заличен подпис} ^{съгл. чл. 2 ЗЗЛД} Илиева - Ръководител на проекта
инж. Вергиния ^{Заличен подпис} ^{съгл. чл. 2 ЗЗЛД} Недкова – ключов експерт - технически експерт
инж. Борислав ^{Заличен подпис} ^{съгл. чл. 2 ЗЗЛД} ев Спиридонов – ключов експерт - технически експерт

Техническо оборудване:

- 2 бр. ГНСС приемници;
- 2 бр. тотални станции;
- 2 бр. лицензиран софтуер за създаване на КККР;
- 2 бр. автомобили.

При изпълнение на процедурата по отстраняване на явна фактическа грешка (ЯФГ) по смисъла § 1, т. 9 от Допълнителните разпоредби на ЗКИР в кадастралната карта, създадена по реда на § 33 от Преходни и Заключителни разпоредби към Закона за изменение и допълнение на ЗКИР, предмет на настоящата обществена поръчка, ще бъдат спазени всички действащи нормативните изисквания.

Материали и данни ще бъдат предавани на Възложителя във формат, съобразен с изискванията на техническата спецификация към настоящата обществена поръчка и нормативната уредба в страната.

1.1. Извършване на анализ на изходните материали и данни. Допълнителни проучвания. Геодезически измервания.

Заличен подпис
съгл. чл. 2 ЗЗЛД

1.1.1. Извършване на анализ на изходните материали и данни.

Всички налични данни, предоставени от Възложителя, а именно:

- Координатен регистър и схема на геодезическата основа за териториите в цифров вид;
- Одобрени КККР по реда на § 33 от ПЗР към ЗИД на ЗКИР в цифров вид;
- Анализите, получени в резултат от изпълнението на договорите за "Оценка на картата на възстановената собственост с цел създаването на кадастрална карта и кадастрални регистри, основа на единна система за поддържането на кадастралните данни и предоставяне на услуги от тях" от 2015 г., включващи проверените линейни и площни обекти; имотите по КВС, които ще се засегнат при отразяване на несъответствията в анализираните обекти; ненанесените в КВС обекти, които не са били част от съдържанието на КККР - в текстови, табличен и/или векторен вид (*.shp формат или CAD формат, в координатна система WGS 84, зона UTM 35);
- Предоставени графични материали в цифров вид - графично обработваем формат и данни от ведомства, общини и други юридически лица за недвижими имоти - тяхна собственост, както и за стопанисваните, управляваните и ползваните от тях недвижими имоти - обект на кадастралната карта, вкл. и данни за имотообразуващите сервитути или зони на ограничения, които те пораждаат. Данните ще бъдат използвани за установяване на ЯФГ, само ако се



придружават от документи, удостоверяващи собствеността, включително и за приключени отчуждителни процедури:

- Данни от ОСЗ за установени ЯФГ по реда на чл. 26, ал. 10 от ППЗСПЗЗ;
- КВС, актуална към датата на одобряване на КККР,

ще бъдат обработени и анализирани.

Материалите в графичен вид ще бъдат сканирани, геореферирани, векторизирани и обединени при необходимост с помощта на лицензиран софтуер, съгласно изискванията на Приложение № 9 към чл. 83, ал. 1 Наредба № РД-02-20-5 от 15.12.2016 г.

Данните ще бъдат трансформирани в координатна система БГС 2005, съобразно Инструкция № РД-02-20-12 от 03.08.2012 г. за преобразуване на съществуващите геодезически и картографски материали и данни в БГС 2005.

Данните за собственост ще бъдат класифицирани в удобен за работа ред.

При необходимост за изпълнение на изискванията на техническата спецификация ще бъдат осигурени и допълнителни материали и данни.

Дейностите ще бъдат извършени по землища, съобразно реда на възлагането им.

Организация на персонала:

С изпълнението на тази задача ще бъдат ангажирани техническите експерти снабдени с компютърни конфигурации с необходимия софтуер и офис техника.

Дейностите по анализа на изходните материали и данни ще бъдат разпределени между експертите, така че да бъде максимално оптимизиран работния процес.

1.1.2. Извършване на допълнителни проучвания на място

Обектите, подробно описани в техническата спецификация, за които ще се отстранява ЯФГ:

- Пътна инфраструктура;
- Железопътна инфраструктура;
- Язовири, главни и второстепенни канали и хидротехнически съоръжения, вкл. материализираните граници на санитарно охранителни зони пояс "А";
- Основни реки и първи приток, езера и блата;
- Полезащитни пояси;
- Други големи стопански обекти с материализирани граници,

както и липсващите обекти на кадастъра, които не са били отразени в КВС, но са задължителна част от съдържанието на КККР, ще бъдат обследвани на място с цел установяване на техните достъпност, състояние и др.

Ще бъдат проучени и съществуващите геодезически основи за териториите, предмет на настоящата обществена поръчка, с цел установяване на физическото им състояние, достъпност, използваемост, начин на стабилизиране, видимост (визури) към съседни точки и т.н.

Информацията от полското обследване ще бъде обработена и систематизирана.

Дейностите ще бъдат извършени по землища, съобразно реда на възлагането им.

Организация на персонала:

За изпълнението на тази задача ще бъдат ангажирани техническите експерти. Всеки специалист ще бъде снабден с подходящ автомобил, ГНС приемник, тотална станция и др.



Наличните тотални станции ще бъдат използвани за прецизно определяне на видимостта между точките при необходимост.

Средствата за измерване, които подлежат на метрологичен контрол, ще бъдат системно проверявани. Специалистите ще общуват помежду си чрез радиостанции и/или мобилни телефони. Батериите на всички инструменти ще бъдат зареждани след края на работния ден.

За обработката на материали и данни, за които е на лице необходимата информация, специалистите ще бъдат снабдени с компютърни конфигурации с необходимия софтуер и офис техника.

1.1.3. Извършване на геодезически измервания

Геодезическите измервания ще бъдат осъществени с цел констатиране на точното местоположение на обектите - предмет на настоящата обществена поръчка, подробно описани в техническата спецификация, чрез оптимално избрана комбинация между измервания с класически инструменти и ГНСС методи, включително RTK режим.

Геодезическите измервания, осъществени с помощта на класически инструменти, ще бъдат извършени съобразно Приложение № 8 към чл. 36, ал. 2 Наредба № РД-02-20-5 от 15.12.2016 г. по подярен метод с помощта на тотални станции, отговарящи на изискванията за точност на измерена посока и дължина.

Геодезическите измервания, осъществени чрез ГНСС методи, ще бъдат извършени с цел определяне на гранични точки, когато конкретната ситуация затруднява или не позволява измерванията с тотални станции, съгласно изискванията на Наредба № РД-02-20-5 от 15.12.2016 г. и Инструкция № РД-02-20-25 от 20.09.2011 г.

За изходни точки ще бъдат използвани точките от съществуващите геодезически основи на землищата. При необходимост ще бъдат създавани нови геодезически основи, съобразно изискванията на нормативната уредба, след съгласуване с Възложителя.

Данните от измерванията ще бъдат описани в ръчни скици.

С цел улеснение на работата ръчните скици ще бъдат предварително изготвени в подходящ мащаб като за основа ще бъдат използвани данните за съществуващите геодезически мрежи и изходните материали и данни, предоставени от Възложителя.

Границите на новозаснетите обекти в обхвата на проекта за изменение ще бъдат определени при спазване на приложимите условия и ред по чл. 37 - 39 и чл. 73 Наредба № РД-02-20-5 от 15.12.2016 г.

Ще бъдат заснети обектите (линейни и площи), за които ще се отстранява ЯФГ, както и липсващите обекти на кадастъра, които не са били отразени в КВС, но са задължителна част от съдържанието на ККР - обектите по чл. 23, т. 2 и 3 ЗКИР - сгради и съоръжения на техническата инфраструктура, в които има самостоятелни обекти, вкл. и самостоятелните обекти.

Очертанията на самостоятелните обекти в сградите и съоръженията на техническата инфраструктура ще бъдат определени от наличните материали и данни, предоставени от Възложителя. При установена липса на достатъчно информация и предоставен достъп до обектите ще бъдат измерени на място контурите на самостоятелните обекти и отразени в цифровия модел на КК.

Границите на поземлените имоти, които не са материализирани на терена, ще бъдат отразени в съответствие с нормативната уредба и указанията, дадени в техническата



спецификация. За обектите, за които няма предоставени парцеларни планове, ще бъдат прилагани разпоредбите на:

- за обекти на пътна инфраструктура - чл. 5, ал. 1 Закон за пътищата и чл. 53 Наредба № 7 от 22.12.2003 г. за правила и норми за устройство на отделните видове територии и устройствени зони;
- за обекти на железопътната инфраструктура - чл. 4, ал. 2 Закон за железопътния транспорт и чл. 56 Наредба № 7 от 22.12.2003 г. за правила и норми за устройство на отделните видове територии и устройствени зони.

Правилното изобразяване на очертанията на обектите ще бъде гарантирано чрез заснемане на достатъчен брой характерни подробни точки.

Ъглово-дължинните измервания ще бъдат обработени по метода на МНМК чрез параметрично изравнение с помощта на специализиран софтуер.

Данните от ГНСС измерванията ще бъдат обработени чрез специализиран софтуер. Ще бъдат определени пространствените координати на точките и преобразувани в проекционни координати (БГС 2005) с програмния продукт BGSTrans на АГКК.

При използване на кинематични методи в реално време (RTK режим) ще бъде изготвена документация, съдържаща резултатите от измерванията с посочени начало и край на измерванията, географски и проекционни координати в БГС 2005 на точките и средни квадратични грешки по положение и височина.

Дейностите ще бъдат извършени по землища, съобразно реда на възлагането им.

Материалите и данните за геодезическата основа, съгласно приложение № 5 към чл. 9, ал. 2 Наредба № 19/2001 г. за контрол и приемане на КKKP и/или "Инструкция за определяне на геодезически точки с помощта на ГНСС" (в случай, че е създадена нова геодезическа основа), както и данните от геодезическите измервания и резултатите от изчисляването на координатите на подробните точки, ще бъдат представени на Възложителя.

Заличен подпис

съгл. чл. 2 ЗЗЛД

Организация на персонала:

По извършването на геодезическите измервания ще бъдат заети техническите експерти, оборудвани с автомобили, тотални станции, допълнителни инструменти към тях, ГНСС приемници и др.

Средствата за измерване, които подлежат на метрологичен контрол, ще бъдат системно проверявани. Специалистите ще общуват помежду си чрез радиостанции и/или мобилни телефони. Батериите на всички инструменти ще бъдат зареждани, а данните от измерванията – разтоварвани от паметта на инструментите, обработвани и архивирани след края на работния ден.

За обработката на геодезическите измервания специалистите ще бъдат снабдени с компютърни конфигурации с необходимия софтуер и офис техника.

1.2. Изготвяне на проекти за изменение на КKKP

1.2.1. Изготвяне на карта със съвместени данни

Заснетите обекти, предмет на кадастралната карта, ще бъдат представени чрез векторни данни с дефинирана геометрична форма, пространствено положение (координатна система БГС 2005) и атрибутивни характеристики, съгласно изискванията на Наредба № РД-02-20-5 от 15.12.2016 г., с помощта на компютърни конфигурации и специализиран софтуер въз основа на обработените полски измервания и ръчните скици към тях.



С цел обособяване на площните обекти (поземлени имоти, сгради, имотообразуващи сервитути, зони на ограничения и др.) ще бъдат генерирани контури, номерирани с уникални номера (идентификатори), съгласно изискванията на Наредба № РД-02-20-3 от 29.09.2016 г. за структурата и съдържанието на идентификатора на недвижимия имот и номера на зоната на ограничение в кадастъра и Наредба № РД 02-20-5 от 15.12.2016 г.

Очертанията на самостоятелните обекти в сградите и съоръженията на техническата инфраструктура ще бъдат представени в цифров вид въз основа на очертанията на сградите от кадастралната карта при спазване на изискванията на Приложение № 5 към чл. 17, ал. 8 Наредба № РД 02-20-5 от 15.12.2016 г., а номерирането им – чрез идентификатори, съгласно Наредба № РД-02-20-3 от 29.09.2016 г.

Обработените геодезически измервания ще бъдат съвместени с изходните материали и данни, описани подробно в т. 1.1.1 от настоящата работна програма. Ще бъде изготвена карта със съвместените данни.

Дейностите ще бъдат извършени по землища, съобразно реда на възлагането им.

Материалите и данните за картите със съвместените данни за територията, в чийто обхват попадат имотите, засегнати от установената ЯФГ, в съответствие с изискванията за вида и формата съгласно приложение № 8 Наредба № 19/2001 г. ще бъдат представени на Възложителя.

Организация на персонала:

С изпълнението на тази дейност ще бъдат заети техническите експерти, снабдени с наличните компютърни конфигурации с необходимия софтуер и офис техника.

Дейностите по обединяването на данните от геодезическите измервания и изходните данни и материали ще бъдат разпределени между специалистите с цел осигуряване на висока ефективност на работата.

Заличен подпис
с/гл. чл. 233ЛД

1.2.2. Констатиране на явна фактическа грешка (ЯФГ)

Ако при съвмествянето на наличните данни за поземлените имоти разликите ΔSi по чл. 18, ал. 5 Наредба № РД 02-20-5 от 15.12.2016 г. между идентични точки от границите на имотите от кадастралната карта и КВС са в допустимите норми, а разликите между идентични точки от границите на имотите от КВС и определените с геодезически измервания не отговарят на изискванията за точност, които са:

- за точки от трайно материализирани граници на поземлени имоти, на масивни сгради и на съоръжения от техническата инфраструктура $\Delta S \leq 60$ cm;
- за точки от нетрайно материализирани граници на поземлени имоти $\Delta S \leq 120$ cm.

ще бъде констатирана явна фактическа грешка (ЯФГ), както и в случаите, когато подробна точка от границата на поземлен имот, определена чрез геодезически измервания и/или въз основа на данните и материалите, предоставени от ведомства, общини и други юридически лица, не попада в или до идентична подробна точка от кадастралната карта, но е в близост и явно се асоциира с линеен елемент от имотната граница, грешката в абсолютното положение на подробната точка (ΔS) се определя съгласно чл. 18, ал. 2 Наредба № РД 02-20-5 от 15.12.2016 г. като:

- x^0, y^0 са координатите на петата на перпендикуляра от подробната точка до отсечката (линейния елемент от имотната граница) в кадастралната карта;



- х, у са координатите на подробната точка, определени чрез геодезически измервания и/или въз основа на данните и материалите, предоставени от ведомства, общини и други юридически лица.

Дейностите ще бъдат извършени по землища, съобразно реда на възлагането им.

Организация на персонала:

С изпълнението на тази дейност ще бъдат заети техническите експерти, снабдени с наличните компютърни конфигурации с необходимия софтуер и офис техника.

Дейностите по констатирането на явна фактическа грешка и допълнителните технически дейности по обработката на информацията ще бъдат разпределени между специалистите.

1.2.3. Изготвяне на предложение за отстраняване на ЯФГ

В случаите на констатирани ЯФГ ще бъде извършен анализ и ще бъде предложен начин за отстраняването им за всеки засегнат имот като при възможност ще бъде запазена площта и взаимното разположение на имотите или ще бъде представено становище относно допустимия начин на обезщетяване:

- по реда на чл. 10б, ал. 1 ЗСПЗЗ, съответно по чл. 6 ЗВСГЗГФ и § 8 от ПЗР на ЗВСГЗГФ;
- по ред, определен в закон - в случай на непроведени отчуждителни процедури, установено въз основа на предоставените материали и документи от ведомства, общини и други юридически лица.

Дейностите ще бъдат извършени по землища, съобразно реда на възлагането им, и съгласувани с Възложителя.

Организация на персонала:

Предложенията за отстраняване на несъответствията ще бъдат изготвени от техническите експерти, оборудвани с наличните компютърни конфигурации с необходимия софтуер и офис техника, съгласно изискванията на нормативната уредба.

Всеки проблем ще бъде обстойно разгледан и ще бъдат дадени и обсъдени предложения за отстраняването му.

1.2.4. Изготвяне на проекти за отстраняване на ЯФГ

Проектите за изменение на КKKP ще бъдат изработени за поземлени имоти, засегнати от явна фактическа грешка, по реда на чл. 75 Наредба № РД 02-20-5 от 15.12.2016 г. в координатна система БГС 2005 - кадастрална. Когато в обхвата на ЯФГ попадат няколко съседни поземлени имота, за тях ще бъде изработен един общ проект за изменение на КKKP.

В случай на предоставени документи, удостоверяващи права на собственост или документи за проведени отчуждителни процедури, предложението за отстраняване на ЯФГ в проекта за изменение ще бъде в съответствие с установеното вярно местоположение на границите на поземлените имоти.

Дейностите ще бъдат извършени по землища, съобразно реда на възлагането им, и съгласувани с Възложителя.

Проектите ще бъдат представени на Възложителя.



Организация на персонала:

Проектите за отстраняване на явна фактическа грешка ще бъдат изготвени от техническите експерти, оборудвани с наличните компютърни конфигурации с необходимия софтуер и офис техника, съгласно изискванията на нормативната уредба.

Ще бъде изготвена необходимата документация, съгласно изискванията на чл. 75 Наредба № РД-02-20-5 от 15.12.2016г.

1.2.5. Изготвяне на проекти за отразяване на липсващи обекти на кадастъра

За нанасянето в кадастралната карта на обектите, които не са били отразени в КВС, но са задължителна част от съдържанието на КККР - сгради и съоръжения на техническата инфраструктура, в които има и самостоятелни обекти, вкл. и самостоятелните обекти, ще бъдат изготвени проекти по реда на чл. 75 Наредба № РД 02-20-5 от 15.12.2016 г в координатна система БГС 2005 - кадастрална.

Дейностите ще бъдат извършени по землища, съобразно реда на възлагането им, и съгласувани с Възложителя.

Проектите ще бъдат представени на Възложителя.

Организация на персонала:

Проектите за отразяване на липсващи обекти на кадастъра ще бъдат изготвени от техническите експерти, оборудвани с наличните компютърни конфигурации с необходимия софтуер и офис техника, съгласно изискванията на нормативната уредба.

Ще бъде изготвена необходимата документация, съгласно изискванията на чл. 75 Наредба № РД-02-20-5 от 15.12.2016г.

Заличен подпис
съгл. чл. 2 33ЛД

1.3. Изготвяне на списък на имотите, засегнати от ЯФГ

На основание изготвеното предложение на отстраняване на ЯФГ, съгласувано с Възложителя, ще бъде изготвен списък на засегнатите имоти съгласно Приложение № 1 към техническата спецификация, съдържащ:

- разликите ΔSi в идентичните точки от границите на имотите, установени по чл. 18, ал. 5 Наредба № РД 02-20-5 от 15.12.2016 г.;
- идентификаторите (стар и нов) на засегнатите поземлени имоти;
- имената и адресите на собствениците;
- установените разлики в площите на поземлените имоти;
- данни за площта, за която се дължи/не се дължи обезщетение;
- предложение за реда на обезщетяване/отчуждаване и основание за предложението.

Дейностите ще бъдат извършени по землища, съобразно реда на възлагането им.

Списъците на засегнатите имоти, съдържащи и резултати от анализа, ще бъдат представени на Възложителя.

Организация на персонала:



С изпълнението на тази дейност ще бъдат заети техническите експерти, снабдени с наличните компютърни конфигурации с необходимия софтуер и офис техника.

Списъците на засегнатите имоти ще бъдат изготвени в съответствие с Приложение № 1 към техническата спецификация на настоящата обществена поръчка.

1.4. Изготвяне на доклад за извършени дейности

Ще бъде изготвен доклад за извършените дейности по землища за съответната община, съдържащ следната информация:

- използвани изходни материали;
- използвана геодезическа основа или създаване на нова;
- използвани методи на геодезически измервания;
- подробно описание на обектите, които са заснети и данни за засегнатата и неурбанизираната площ по землища;
- обобщени данни от анализа на ЯФГ, предлагания подход за нейното отстраняване и предлаганите начини за обезщетяване.

Докладът ще бъде представен на Възложителя.

Организация на персонала:

С изпълнението на тази дейност ще бъдат заети техническите експерти, снабдени с наличните компютърни конфигурации с необходимия софтуер и офис техника. Всички дейности, извършени по реализацията на настоящата обществена поръчка по землища, ще бъдат подробно описани в доклада.



ЕВРОПЕЙСКИ СЪЮЗ
ЕВРОПЕЙСКИ
СОЦИАЛЕН ФОНД



ДОБРО УПРАВЛЕНИЕ

Заличен подпис

с/л. чл. 2 ЗЗЛД

2. Списък на експертния състав, с посочване имената на правоспособните лица (ръководител на проект и технически експерти), позицията по проекта, данни за образование, квалификация и професионален опит (Приложение № 2 - образец) (Подлежи на оценка.)

Приложения: Справка-декларация (Приложение № 3 - образец) и Декларация за разположение на правоспособните лица в екипа – ръководителят на проекта и техническите (ключови) експерти (Приложение № 4 - свободен текст), заверени копия от документи за образование, квалификация, професионален опит (трудова книжка, служебна книжка, длъжностни характеристики, декларации, референции, удостоверения, издадени от работодател/и и/или инвеститори. Всеки друг равнопоставен документ се приема).

Заличен подпис

с/л. чл. 2 ЗЗЛД

Заличен подпис

с/л. чл. 2 ЗЗЛД



ЕВРОПЕЙСКИ СЪЮЗ
ЕВРОПЕЙСКИ
СОЦИАЛЕН ФОНД



МИНИСТЕРСТВО НА РЕГИОНАЛНОТО РАЗВИТИЕ И
ДОБРО УПРАВЛЕНИЕ

Заличен подпис

съгл. чл. 2 ЗЗЛД

Приложение № 2

към Образец № 3

СПИСЪК

на служителите/правоспособните лица, които участникът ще използва за изпълнение
на обществената поръчка

Подписаният/ата Кирил Данаилов

Заличен подпис
съгл. чл. 2 ЗЗЛД

(трите имена)

в качеството си на управител

(длъжност)

на ЕТ „Кирил Данаилов – ТОП – ГЕО“

(наименование на участника)

ЕИК/БУЛСТАТ 121272595 – участник в процедура за възлагане на обществена поръчка с предмет: „Отстраняване на явна фактическа грешка в неурбанизираната територия на общини Петрич, Бургас, Приморско, Созопол, Велико Търново, Горна Оряховица, Ружинци, Димово, Добрич–селска, Монтана, Вълчедръм, Плевен, Гулянци, Червен бряг, Долна Митрополия, Нова Загора, Котел, Търговище, Върбица, Нови пазар, Велики Преслав, Тунджа и Елхово“. за Обособена позиция № 2 "Отстраняване на явна фактическа грешка в неурбанизираната територия на общини Бургас, Приморско и Созопол, област Бургас", заявяваме:

Заличен подпис
съгл. чл. 2 ЗЗЛД

1. Служители/експертите, с които предлагаме да изпълним обществената поръчка в съответствие с изискванията на възложителя, са:

Служител/експерт (трите имена, позиция по обществената поръчка)	Образование (степен, специалност, година на дипломиране, № на диплома, учебно заведение)	Професионална квалификация (направление, година на придобиване, № на издадения документ, издател, придобита правоспособност и др. под.)	Професионален опит в областта на обществената поръчка (месторабота, период, длъжност, основни функции)
Г. Таня Илисва Заличен подпис съгл. чл. 2 ЗЗЛД Ръководител проект	Образование - висше; степен - магистър; специалност - геодезия; година на	Вписан в регистъра на лицата, правоспособни да извършват дейности по	месторабота - ЕТ „Кирил Данаилов – ТОП – ГЕО“; период - от 28.01.2000 г. до



ЕВРОПЕЙСКИ СЪЮЗ
ЕВРОПЕЙСКИ
СОЦИАЛЕН ФОНД



МИНИСТЕРСТВО НА РЕГИОНАЛНОТО
РАЗВИТИЕ И УРБАНО
ДОБРО УПРАВЛЕНИЕ

Заличен подпис

с/л. чл. 233Д

	дипломиране – 29.10.1996 г.; № на диплома – <small>Заличен подпис с/л. чл. 233Д</small> учебно заведение – УАСТ	кадастъра със Заповед № <small>Заличен подпис с/л. чл. 233Д</small> Ю1 г.	момента; длъжност – проектант- геодезист и ръководител проекти; основни функции – ръководи и изпълнява проекти по изпълнението на технически з-ти за поддържане на КВС и изработване на КККР, както и за друг вид услуги свързани с геодезията и кадастъра
2. Нергина Недкова Технически/Ключов експерт	Образование – висше; степен – магистър; специалност – маркшайдерство и геодезия; година на дипломиране – 06.2002 г.; № на диплома – <small>Заличен подпис с/л. чл. 233Д</small> учебно заведение – МГУ	Вписан в регистъра на лицата, правоспособни да извършват дейности по кадастъра със Заповед № РД- <small>Заличен подпис с/л. чл. 233Д</small> 2009 г.	месторабота – ЕТ „Кирил Данаилов – ТОП – ГЕО“; период – от 08.12.2009 г. до момента; длъжност – проектант- геодезист и ръководител проекти; основни функции – ръководи и изпълнява проекти по изпълнението на технически з-ти за поддържане на КВС и изработване на КККР, както и за друг вид услуги свързани с геодезията и кадастъра месторабота – ЕТ „Интерфейс П. Казанлъшкин“; период – от 05.03.2003 г. до 01.12.2009 г.; длъжност – проектант- геодезист; основни функции – изпълнява проекти по изпълнението на технически з-ти за поддържане на КВС и изработване на КККР
3. Борислав Спиридонов Технически/Ключов експерт	Образование – висше; степен – магистър; специалност – маркшайдерство и геодезия; година на дипломиране – 14.07.1992 г.; № на диплома – <small>Заличен подпис с/л. чл. 233Д</small> учебно заведение – МГУ	Вписан в регистъра на лицата, правоспособни да извършват дейности по кадастъра със Заповед № <small>Заличен подпис с/л. чл. 233Д</small> 2003 г.	месторабота – ЕТ „Кирил Данаилов – ТОП – ГЕО“; период – от 28.01.2000 г. до момента; длъжност – проектант- геодезист и ръководител проекти; основни функции – ръководи и изпълнява проекти по изпълнението на технически з-ти за поддържане на КВС и изработване на КККР, както и за друг вид услуги свързани с геодезията и кадастъра

Заличен подпис
с/л. чл. 233Д

Заличен подпис
с/л. чл. 233Д



ЕВРОПЕЙСКИ СЪЮЗ
ЕВРОПЕЙСКИ
СОЦИАЛЕН ФОНД



ДОБРО УПРАВЛЕНИЕ

Заличен подпис

съгл. чл. 2 ЗЗЛД

Забележка:

Всички съдържащи се в описанието на екипа данни трябва да бъдат доказани със съответните документи.

2. През целия период на изпълнение на обществената поръчка, ако същата ни бъде възложена, ще осигурим участие на посочените по-горе служители/експерти.

Дата

19 / 06 / 2018 г.

Наименование на участника

ЕТ „Кирил Данаилов – ТОП ГЕО”

Име и фамилия на лицето, представляващо участника

Кирил Данаилов

Качеството на лицето, представляващо участника

Управител

Подпис и печат

Заличен подпис

съгл. чл. 2 ЗЗЛД



Заличен подпис

съгл. чл. 2 ЗЗЛД



ЕВРОПЕЙСКИ СЪЮЗ
ЕВРОПЕЙСКИ
СОЦИАЛЕН ФОНД



МИНИСТЕРСТВО НА РЕГИОНАЛНОТО РАЗВИТИЕ И УРБАНОТО ПЛАНИРАНЕ
ДОБРО УПРАВЛЕНИЕ

Приложение №
към Образец № 3

Заличен подпис
с/л. чл. 233ЛД

Справка-декларация

Позиция по обществената поръчка (ръководител проект/ключов експерт):

Ръководител проект

Участник (наименование): ЕТ „Кирил Данаилов – ТОП – ГЕО“

Име на служителя: Таня Заличена информация
с/л. чл. 233ЛД а Илиева

Дата на раждане: Заличена информация
с/л. чл. 233ЛД Г.

Подробно описание на възложените функции по обществената поръчка:

- определя целите и дейностите, които следва да бъдат извършени, чрез детайлното им представяне пред специалистите (ежедневни инструктажи), с оглед гарантиране на разбиране и качество на изпълнение;
- отговаря за разпределението на функциите и отговорностите между специалистите;
- внася корекции в процеса на изпълнение на проекта при възникване на необходимост;
- управлява комуникациите така, че участващите страни да разполагат с достатъчно информация за изпълнението на проекта;
- управлява качеството така, че резултатите от изпълнението на проекта да бъдат задоволителни;
- управлява разходите така, че проектът да се реализира с минимални действителни разходи в рамките на предвидения бюджет;
- управлява рисковете по проекта.

Заличен подпис:
с/л. чл. 233ЛД

Образование:

Висше: учебно заведение – УАСГ; период на обучение – 09.1991г. – 10.1996г.; получена степен – Магистър; придобита квалификация – Инженер – геодезист; придобита правоспособност – Вписан в регистъра на лицата, правоспособни да извършват дейности по кадастъра със Заповед № Заличена информация
с/л. чл. 233ЛД Ю1 г.

[Дайте в резюме висшето/средното образование на член на екипа, като укажете имената на учебните заведения, периода на обучение и получената степен. Посочете придобита квалификация и/или правоспособност];



Заличен подпис

съгл. чл. 2 ЗЗЛД

Професионален опит:

[Като започнете от заеманата понастоящем длъжност, изредете в обратен ред заеманите от член на екипа позиции, като укажете съответния период, наименование на работодателя/възложител/инвеститор, наименование на длъжностите, и места на изпълнение. За професионален опит опишете също типа осъществявани дейности/услуги и данни за клиенти, където това е уместно. Задължително се посочват наименованията на изпълнените дейности/услуги (проекти, договори или др.) и период на изпълнение. Професионалният опит се посочва в месеци. Посочват се и други данни, по преценка.].

Земана длъжност, на период изпълнение	Професионален опит общо периода изпълнение (в месеци)	Работодател/ Възложител/ Инвеститор	Дейност/услуга (проект, договор или др.), място на изпълнение, наименование, функции и задачи, изпълнявани дейности, период на изпълнение, работодател/възложител/инвеститор	Други данни
Ръководител проект от 14.05.15г. до 14.05.18г.	36	ЕТ „К.Данаилов- ТОП-ГЕО“ Възложител: МЗХ	„Услуги за извършване на техн. д-ти за поддържане на КВС за територията на съд. р-н Тервел“ по Доп. РД/51- 50/14.05.15г. за срок от три години, място на и-ние – общ. Тервел, площ – 58300 ха., работодател – ЕТ „К.Данаилов-ТОП-ГЕО“, възложител – МЗХ Функции и задачи, изпълнявани дейности: Ръководи и изпълнява технически д-ти за поддържане на КВС за съответния съдебен район съгласно техническото задание. Период на изпълнение: от 14.05.15г. до 14.05.18г.	
Ръководител проект от 16.01.15г. до 16.01.2018г.	36	ЕТ „К.Данаилов- ТОП-ГЕО“ Възложител: МЗХ	„Услуги за извършване на техн. д-ти за поддържане на КВС за територията на съд. р-н Тетевен“ по Доп. РД/51- 4/16.01.15г. за срок от три години, място на и-ние – общ. Тетевен и общ. Ябланица, площ – 52089 ха., работодател – ЕТ „К.Данаилов-ТОП-ГЕО“, възложител – МЗХ Функции и задачи, изпълнявани дейности:	

Заличен подпис
съгл. чл. 2 ЗЗЛД



Заличен подпис
свг. чл. 233ЛД

			Ръководи и изпълнява технически д-ти за подържане на КВС за съответния съдебен район съгласно техническото задание. Период на изпълнение: от 16.01.15г. до 16.01.2018 г.	
Ръководител проект от 18.01.16г. до 18.06.16г.	5	ЕТ „К.Данаилов- ТОП-ГЕО“ Обединение „ТМГ ГРУП“ Възложител: АГКК	„Нивелачна линия №11 от ВНР №4 Русе до ВНР №21 Левски (125 км.), нивелачни полигони № IV и № V“ по Док. ГД-1-2/18.01.16г. за срок от пет месеца, място на и-ние - Нивелачна линия №11 по пътя Русе - Левски, площ - 4.2 ха., работодател - ЕТ „К.Данаилов-ТОП-ГЕО“, възложител - АГКК Функции и задачи, изпълнявани дейности: Ръководи и изпълнява технически д-ти за преизмерване на нивелачна линия №11 от ВНР №4 Русе до ВНР №21 Левски (125 км.), нивелачни полигони № IV и № V съгласно техническото задание. Период на изпълнение: 18.01.16г. до 18.06.16г.	
Ръководител проект от 11.12.13г. до 17.04.15г.	16	ЕТ „К.Данаилов- ТОП-ГЕО“ ДЗЗД „ТОП- ГЕО-СИД“ Възложител: АГКК	„Създаване на кадастрална карта и кадастрални регистри на територията на с. Тополи, общ. Варна, обл. Варна“ по Док. КД-1-80/11.12.13г. за срок от шестнадесет месеца, място на и-ние - с. Тополи, общ. Варна, площ - 118 ха., работодател - ЕТ „К.Данаилов-ТОП-ГЕО“, възложител - АГКК Функции и задачи, изпълнявани дейности: Ръководи и изпълнява технически д-ти за създаване на кадастрална карта и кадастрални регистри за територията на с. Тополи, общ. Варна, обл. Варна съгласно техническото задание. Период на изпълнение: 11.12.13г. до 17.04.15г.	Заличен подпис свг. чл. 233ЛД
Ръководител проект от 08.01.13г. до 08.01.15г.	24	ЕТ „К.Данаилов- ТОП-ГЕО“ Възложител: МЗХ	„Услуги за извършване на техн. д-ти за подържане на КВС за територията на съд. р-н Б.Слатина“ по Док. РД51-11/08.01.13г. за срок от две години, място на и-ние - общ. Б.Слатина и общ. Борован, площ - 78540 ха., работодател - ЕТ	



ЕВРОПЕЙСКИ СЪЮЗ
ЕВРОПЕЙСКИ
СОЦИАЛЕН ФОНД



ДОБРО УПРАВЛЕНИЕ

Заличен подпис
съгл. чл. 233ЛД

			„К.Данаилов-ТОП-ГЕО“, възложител - МЗХ Функции и задачи, изпълнявани дейности: Ръководи и изпълнява технически д-ти за поддържане на КВС за съответния съдебен район съгласно техническото задание. Период на изпълнение: от 08.01.13г. до 08.01.15г.	
Ръководител проект от 10.09.10г. до 10.09.13г.	36	ЕТ „К.Данаилов- ТОП-ГЕО“ Възложител: МЗХ	„Услуги за извършване на техн. д-ти за поддържане на КВС за територията на съд. р-н Враца“ по Доп. РД51-136/10.09.10г. за срок от три години, място на и-ние – общ. Враца и общ. Кривопол, площ – 100300 ха., работодател - ЕТ „К.Данаилов-ТОП-ГЕО“, възложител - МЗХ Функции и задачи, изпълнявани дейности: Ръководи и изпълнява технически д-ти за поддържане на КВС за съответния съдебен район съгласно техническото задание. Период на изпълнение: от 10.09.10г. до 10.09.13г.	
Ръководител проект от 12.11.09г. до 12.11.12г.	36	ЕТ „К.Данаилов- ТОП-ГЕО“ Възложител: МЗХ	„Услуги за извършване на техн. д-ти за поддържане на КВС за територията на съд. р-н Б.Слатина“ по Доп. РД51-111/12.11.09г. за срок от три години, място на и-ние – общ. Б.Слатина и общ. Борован, площ – 78540 ха., работодател - ЕТ „К.Данаилов-ТОП-ГЕО“, възложител - МЗХ Функции и задачи, изпълнявани дейности: Ръководи и изпълнява технически д-ти за поддържане на КВС за съответния съдебен район съгласно техническото задание. Период на изпълнение: от 12.11.09г. до 12.11.12г.	Заличен подпис съгл. чл. 233ЛД
Ръководител проект от 12.02.09г. до 12.02.12г.	36	ЕТ „К.Данаилов- ТОП-ГЕО“ Възложител: МЗХ	„Услуги за извършване на техн. д-ти за поддържане на КВС за територията на съд. р-н Плевен“ по Доп. РД51-30/12.02.09г. за срок от три години, място на и-ние – общ. Плевен, общ. Д.Митрополия, общ. Д.Дъбник, общ. Искър и общ.Пордим, площ –229390	



			ха., работодател - ЕТ „К.Данаилов-ТОП-ГЕО“, възложител - МЗХ Функции и задачи, изпълнявани дейности: Ръководи и изпълнява технически д-ти за поддържане на КВС за съответния съдебен район съгласно техническото задание. Период на изпълнение: от 12.02.09г. до 12.02.12г.	
Ръководител проект от 20.08.06г. до 20.08.09г.	36	ЕТ „К.Данаилов- ТОП-ГЕО“ Възложител: МЗХ	„Услуги за извършване на техн. д-ти за поддържане на КВС за територията на съд. р-н Тетевен“ по Доп. РД51-102/31.07.06г. за срок от три години, място на из-ние – общ. Тетевен и общ. Ябланица, площ – 90109 ха., работодател - ЕТ „К.Данаилов-ТОП-ГЕО“, възложител - МЗХ Функции и задачи, изпълнявани дейности: Ръководи и изпълнява технически д-ти за поддържане на КВС за съответния съдебен район съгласно техническото задание. Период на изпълнение: от 20.08.06г. до 20.08.09г.	
Ръководител проект от 02.08.06г. до 02.08.09г.	36	ЕТ „К.Данаилов- ТОП-ГЕО“ Възложител: МЗХ	„Услуги за извършване на техн. д-ти за поддържане на КВС за територията на съд. р-н Б.Слатина“ по Доп. РД51-109/02.08.06г. за срок от три години, място на из-ние – общ. Б.Слатина и общ. Борован, площ – 78540 ха., работодател - ЕТ „К.Данаилов-ТОП-ГЕО“, възложител - МЗХ Функции и задачи, изпълнявани дейности: Ръководи и изпълнява технически д-ти за поддържане на КВС за съответния съдебен район съгласно техническото задание. Период на изпълнение: от 02.08.06г. до 02.08.09г.	
Ръководител проект от 22.01.04г. до 22.01.07г.	36	ЕТ „К.Данаилов- ТОП-ГЕО“ Възложител: МЗХ	„Услуги за извършване на техн. д-ти за поддържане на КВС за територията на съд. р-н Враца“ по Доп. РД50-31/22.01.04г. за срок от три години, място на из-ние – общ. Враца и общ. Криводол, площ – 100300 ха., работодател - ЕТ „К.Данаилов-ТОП-ГЕО“, възложител - МЗХ	



Заличен подпис
съгл. чл. 2 ЗЗЛД

			<p>Функции и задачи, изпълнявани дейности: Ръководи и изпълнява технически д-ти за поддържане на КВС за съответния съдебен район съгласно техническото задание.</p> <p>Период на изпълнение: от 22.01.04г. до 22.01.07г.</p>	
Ръководител проект от 20.08.03г. до 20.08.06г.	36	ЕТ „К.Данаилов-ТОП-ГЕО“ Възложител: МЗХ	<p>„Услуги за извършване на техн. д-ти за поддържане на КВС“ за територията на съд. р-н Тетевен“ по Доп. РД50-159/20.08.03г. за срок от три години, място на и-ние – общ. Тетевен и общ. Ябланица, площ – 90109 ха., работодател – ЕТ „К.Данаилов-ТОП-ГЕО“, възложител – МЗХ.</p> <p>Функции и задачи, изпълнявани дейности: Ръководи и изпълнява технически д-ти за поддържане на КВС за съответния съдебен район съгласно техническото задание.</p> <p>Период на изпълнение: от 20.08.03г. до 20.08.06г.</p>	
Ръководител проект от 12.12.02г. до 10.06.03г.	6	ЕТ „К.Данаилов-ТОП-ГЕО“ Възложител: Обл. управител на област Монтана	<p>„Изработване на помощен план и план на новообразуваните имоти по чл.28, ал.1 и 2 от ЗСПЗЗ за местн. Шалин дол – Сарановен“ по Доп. №2/12.12.02г. за срок от шест месеца, място на и-ние – гр. Берковица, площ – 50 ха., работодател – ЕТ „К.Данаилов-ТОП-ГЕО“, възложител – Обл. управител на област Монтана.</p> <p>Функции и задачи, изпълнявани дейности: Ръководи и изпълнява технически д-ти по изработване на помощен план и план на новообразуваните имоти по чл.28, ал.1 и 2 от ЗСПЗЗ за местн. Шалин дол – Сарановен съгласно техническото задание.</p> <p>Период на изпълнение: от 12.12.02г. до 10.06.03г.</p>	Заличен подпис съгл. чл. 2 ЗЗЛД
Ръководител проект от 19.02.00г. до 25.06.00г.	4	ЕТ „К.Данаилов-ТОП-ГЕО“ Възложител: МЗХ	<p>„Технически д-ти по прилагане на ЗВСТЗФ и ППЗВСТЗФ за земл. Голак и земл. Д. Василица, общ. Костенеи“ по Доп. №222503/19.02.00г. за срок от четири месеца, място на и-ние – земл. Голак и земл. Д. Василица, площ – 7175 ха., работодател – ЕТ „К.Данаилов-ТОП-ГЕО“.</p>	



ЕВРОПЕЙСКИ СЪЮЗ
ЕВРОПЕЙСКИ
СОЦИАЛЕН ФОНД



ДОБРО УПРАВЛЕНИЕ

Заличен подпис
съгл. чл. 233ЛД

			възложител - МЗХ Функции и задачи, изпълнявани дейности: Ръководи и изпълнява технически д-ти по прилагане на ЗВСТЗГФ и ППЗВСТЗГФ за земл. Голак и земл. Д. Василица, общ. Костенец съгласно техническото задание. Период на изпълнение: от 19.02.00г. до 25.06.00г.	
--	--	--	---	--

Декларация:

Аз, долуподписаният, декларирам, че доколкото ми е известно горните данни вярно описват мен, моята квалификация и моя опит. Съгласен/а съм мои лични данни да се предоставят в рамките на провежданата процедура.

Приложения:

Документи за образование Копие от диплома за завършено образование /описва се всеки един от представените документи, представят се заверени от участника копия/;

Документи за квалификация Копие от Заповед № ^{Заличена информация} 01г. за вписване в ^{съгл. чл. 233ЛД} регистъра на лицата, правоспособни да извършват дейности по кадастъра /описва се всеки един от представените документи, представят се заверени от участника копия/;

Документи за професионален опит Копие от Трудова книжка /описва се всеки един от представените документи, представят се заверени от участника копия/.

Заличен подпис
съгл. чл. 233ЛД

Дата: 19.06.2018 г.

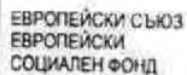
Декларатор:

Заличен подпис
съгл. чл. 233ЛД

[подпис]

Таня ^{Заличена информация} ^{съгл. чл. 233ЛД} Илиева

[трите имена на експерт]



ДОБРО УПРАВЛЕНИЕ

[illegible]

ОБЩЕСТВО ПО ПРОТЕКТАМ СТРОИТЕЛЬСТВА И ПОДЪЕЗДОВ
ГР. СОФИЯ



ДИПЛОМ
ЗА ВИШНЕ ОБРАЗОВАНИЕ

Серия ВЛФС-95-УАСИ
№
Заполните информацию:
Сод. стр. 233/232

Република България
Советска Армия

[illegible]

С решением из Личного кабинета компании от
29.10. 1996

Министерство культуры
и духовных дел
и религиозных
дел
Министерства культуры
и духовных дел
и религиозных
дел

[illegible]

大

Заличена информация

Съгл. чл. 2 ЗЗДЛ

ВЕРНО С ОРИГИНАЛА

Затриман підпис

Сыкт. обл. 2337Д

np. 33 om 65



between regions



ЕВРОПЕЙСКИ СЪЮЗ
ЕВРОПЕЙСКИ
СОЦИАЛЕН ФОНД



ДОБРО УПРАВЛЕНИЕ

Заличен подпис
съгл. чл. 2 ЗЗЛД

АГЕНЦИЯ ПО КАДАСТЪРА

София 1202

ул. "Св. св. Кирил и Методий" 17 - 19 тел : 02/955 60 69

ЗАПОВЕД

Заличен подпис

№.....

СОФИЯ...*23.05*...2001г.

На основание чл.18, ал.2 от ЗКИР, чл.12, ал.1 от Наредба № 3 от 16.02.2001г. за водене и съхраняване на регистъра на лицата правоспособни да извършват дейности по кадастъра, издадена от министъра на регионалното развитие и благоустройство и подадена молба по чл.10, ал.1 от Наредба № 3 до изпълнителния директор на Агенцията по кадастъра с вх. № 247 от 08.05.2001 г.

НАРЕЖДАМ:

Заличен подпис
съгл. чл. 2 ЗЗЛД

Да бъде вписана в регистъра на лицата, правоспособни да извършват дейности по кадастъра:

инж. **ТАНЯ ТОВА ИЛИЕВА**

ЕГН

Гр. С

Копие от настоящата заповед да се връчи на лицето, подлежащо на вписване.

ИЗПЪЛНИТЕЛЕН ДИРЕКТОР:

ИВАН СИМЕОНОВ

Заличен подпис
съгл. чл. 2 ЗЗЛД

ВЯРНО С ОРИГИНАЛА

Заличен подпис
съгл. чл. 2 ЗЗЛД

10.07.2001

Стр. 34 от 65

Заличен подпис
съгл. чл. 2 ЗЗЛД



ЕВРОПЕЙСКИ СЪЮЗ
ЕВРОПЕЙСКИ
СОЦИАЛЕН ФОНД



ДОБРО УПРАВЛЕНИЕ

Заличен подпис

съгл. чл. 2 ЗЗЛД

РЕПУБЛИКА БЪЛГАРИЯ

ТРУДОВА КНИЖКА

№

на

Т. М. А. З

Заличен информация

съгл. чл. 2 ЗЗЛД

И. М. А. З

фамилия

Личен паспорт

Заличен информация

съгл. чл. 2 ЗЗЛД

5

номер

МВР - София

издаден от

Заличен информация

съгл. чл. 2 ЗЗЛД

подпис на притежателя

* Показва се при промяна на името, поради встъпване в брак или при развод.

Серия 3, №

Заличен информация

съгл. чл. 2 ЗЗЛД

Заличен подпис

съгл. чл. 2 ЗЗЛД

1. Име

Т. М. А. З

Заличен информация

съгл. чл. 2 ЗЗЛД

собствен

И. М. А. З

фамилия

2. Месторождение

ар.(с.)

Заличен информация

съгл. чл. 2 ЗЗЛД

общ. Софийска

обл. В. Терново

3. Дата на раждане

Заличен информация

съгл. чл. 2 ЗЗЛД

Заличен информация

съгл. чл. 2 ЗЗЛД

4. ЕГН

Заличен информация

съгл. чл. 2 ЗЗЛД

Заличен информация

съгл. чл. 2 ЗЗЛД

Заличен информация

съгл. чл. 2 ЗЗЛД

5. Образование

Висше

6. Специалност

инж. геодезист

7. Професия

* При промяна вписването се прави от работодателя.

ВЯРНО С ОРИГИНАЛА

Заличен подпис

съгл. чл. 2 ЗЗЛД

Стр. 35 от 65

Заличен подпис

съгл. чл. 2 ЗЗЛД



ЕВРОПЕЙСКИ СЪЮЗ
ЕВРОПЕЙСКИ
СОЦИАЛЕН ФОНД



ДОБРО УПРАВЛЕНИЕ

Заличен подпис
съл. чл. 233ЛД

8. Адрес
гр.(с.) София
общ. Стефан
обл. Хр. Попов 5, 130, в. 6, е. 1, м. 4
гр.(с.)
общ.
обл.
гр.(с.)
общ.
обл.
гр.(с.)
общ.
обл.
гр.(с.)
общ.
обл.
гр.(с.)
общ.
обл.

Издадена от ЕТ, Кирил Дангенов -
ТОО-ГЕО
наименование (фирма) на работодателя

в гр.(с.) София
община Возраждане
област София - град

28.01.2000
дата



Заличен подпис
съл. чл. 233ЛД
подпис

Серия 3, №

Заличена информация
съл. чл. 233ЛД

Серия 3, №

Заличена информация
съл. чл. 233ЛД

Заличен подпис
съл. чл. 233ЛД

Име Тамар
съл. чл. 233ЛД

Заличена информация
съл. чл. 233ЛД

Получаваща фирма (работодател)	Съгласно с издана от работодателя	Датум на издана от работодателя	Датум на издана от работодателя
1	2	3	4
ЕТ, Кирил Дангенов - ТОО-ГЕО		Продължителност	Заличена информация
ЕТ, Кирил Дангенов - ТОО-ГЕО		Продължителност	съл. чл. 233ЛД
ЕТ, Кирил Дангенов - ТОО-ГЕО		Продължителност	Заличена информация
ЕТ, Кирил Дангенов - ТОО-ГЕО		Продължителност	съл. чл. 233ЛД

Име Илиса
съл. чл. 233ЛД

Заличена информация
съл. чл. 233ЛД

Заличена информация
съл. чл. 233ЛД

Получаваща фирма (работодател)	Съгласно с издана от работодателя	Датум на издана от работодателя	Датум на издана от работодателя
1	2	3	4
ЕТ, Кирил Дангенов - ТОО-ГЕО		Продължителност	Заличена информация
ЕТ, Кирил Дангенов - ТОО-ГЕО		Продължителност	съл. чл. 233ЛД
ЕТ, Кирил Дангенов - ТОО-ГЕО		Продължителност	Заличена информация
ЕТ, Кирил Дангенов - ТОО-ГЕО		Продължителност	съл. чл. 233ЛД

Получава се, когато е записан работен бр. №

ВАРНО С ОРИГИНАЛ

Заличен подпис
съл. чл. 233ЛД

Стр. 36 от 65

Заличен подпис
съл. чл. 233ЛД



ЕВРОПЕЙСКИ СЪЮЗ
ЕВРОПЕЙСКИ
СОЦИАЛЕН ФОНД



МИНИСТЕРСТВО НА РЕГИОНАЛНОТО
ДОБРО УПРАВЛЕНИЕ

Заличен подпис
съгл. чл. 2 ЗЗЛД

Приложение № 4
към Образец № 3

ДЕКЛАРАЦИЯ

Долуподписаната Таня ^{Заличен подпис} Илиева ^{съгл. чл. 2 ЗЗЛД}

ЕГН: ^{Заличен подпис} ^{съгл. чл. 2 ЗЗЛД}, с постоянен адрес: ^{Заличен подпис} ^{съгл. чл. 2 ЗЗЛД} ^{Заличен подпис} ^{съгл. чл. 2 ЗЗЛД} ^{Заличен подпис} ^{съгл. чл. 2 ЗЗЛД} ^{Заличен подпис} ^{съгл. чл. 2 ЗЗЛД} ^{Заличен подпис} ^{съгл. чл. 2 ЗЗЛД}

във връзка с участието в откритата процедура за възлагане на обществена поръчка с предмет:
„Отстраняване на явна фактическа грешка в неурбанизираната територия на общини Петрич, Бургас, Приморско, Созопол, Велико Търново, Горна Оряховица, Ружинци, Димово, Добрич-селска, Монтана, Вълчедръм, Плевен, Гулянци, Червен бряг, Долна Митрополия, Нова Загора, Котел, Търговище, Върбица, Нови пазар, Велики Преслав, Тунджа и Елхово”,

по обособена позиция № 2 "Отстраняване на явна фактическа грешка в неурбанизираната територия на общини Бургас, Приморско и Созопол, област Бургас"

ДЕКЛАРИРАМ:

1. Ангажирана съм в трудово правоотношение, с фирма ЕТ „Кирил Данаилов – ТОП - ГЕО”, с договор за управление и контрол;
2. Не съм ангажирана по гражданско правоотношение с друг възложител, за извършване на други сходни с предмета на настоящата поръчка, дейности и работи;
3. Ще съвместявам трудовото ми правоотношение със задълженията ми по настоящата обществена поръчка, тъй като не съм ангажирана в изпълнението на други договори (обекти), които могат да възпрепятстват изпълнението на задачите, посочени в Работната програма, представена от ЕТ „Кирил Данаилов – ТОП - ГЕО”, за изпълнение на обществената поръчка с предмет:

Заличен подпис
съгл. чл. 2 ЗЗЛД

„Отстраняване на явна фактическа грешка в неурбанизираната територия на общини Петрич, Бургас, Приморско, Созопол, Велико Търново, Горна Оряховица, Ружинци, Димово, Добрич-селска, Монтана, Вълчедръм, Плевен, Гулянци, Червен бряг, Долна Митрополия, Нова Загора, Котел, Търговище, Върбица, Нови пазар, Велики Преслав, Тунджа и Елхово”, по обособена позиция № 2 "Отстраняване на явна фактическа грешка в неурбанизираната територия на общини Бургас, Приморско и Созопол, област Бургас", възлагана от АГКК.

Известно ми е, че за вписване на неверни данни в настоящата декларация подлежа на наказателна отговорност съгласно чл. 313 от Наказателния кодекс.

19.06.2018 г.

Декларатор:

Заличен подпис
съгл. чл. 2 ЗЗЛД

Заличен подпис
съгл. чл. 2 ЗЗЛД



ЕВРОПЕЙСКИ СЪЮЗ
ЕВРОПЕЙСКИ
СОЦИАЛЕН ФОНД



ОБЩЕСТВЕНА СЪБРАНА
ДОБРО УПРАВЛЕНИЕ

Заличен подпис

съгл. чл. 233ЛД

Приложение № 3

към Образец № 3

Справка-декларация

Позиция по обществената поръчка (ръководител проект/ключов експерт): Ключов експерт

Участник (наименование): ЕТ „Кирил Данаилов – ТОП – ГЕО“

Име на служителя: Вергиния Заличена информация
съгл. чл. 233ЛД Недкова

Дата на раждане: Заличена информация
съгл. чл. 233ЛД г.

Подробно описание на възложените функции по обществената поръчка:

- извършва анализ на изходните материали и данни;
- извършва допълнителни проучвания на място;
- извършва геодезически измервания;
- изготвя карти със съвместени данни;
- констатира явни фактически грешки (ЯФГ);
- изготвя предложения за отстраняване на ЯФГ;
- изготвя проекти за отстраняване на ЯФГ;
- изготвя проекти за отразяване на липсващи обекти на кадастъра;
- изготвя списъци на имотите, засегнати от ЯФГ;
- изготвя доклади за извършени дейности.

Заличен подпис

съгл. чл. 233ЛД

Образование:

Висше; учебно заведение – МГУ; период на обучение – 09.1997г. – 06.2002г.;
получена степен – Магистър; придобита квалификация – Минен инженер по маркшайдерство
и геодезия; придобита правоспособност – Вписан в регистъра на лицата, правоспособни да
извършват дейности по кадастъра със Заповед № РД- Заличена информация
съгл. чл. 233ЛД 19 г.

[Дайте в резюме висшето/средното образование на член на екипа, като укажете
имената на учебните заведения, периода на обучение и получената степен. Посочете
придобита квалификация и/или правоспособност];



Професионален опит:

[Като започнете от заеманата понастоящем длъжност, изредете в обратен ред заеманите от член на екипа позиции, като укажете съответния период, наименование на работодателя/възложител/инвеститор, наименование на длъжностите, и места на изпълнение. За професионален опит опишете също типа осъществявани дейности/услуги и данни за клиенти, където това е уместно. Задължително се посочват наименованията на изпълнените дейности/услуги (проекти, договори или др.) и период на изпълнение. Професионалният опит се посочва в месеци. Посочват се и други данни, по преценка].

Заемана длъжност, на период изпълнение	Професионален опит, общо периода изпълнение (в месеци)	Работодател/ Възложител/ Инвеститор	Дейност/услуга (проект, договор или др.), място на изпълнение, наименование, функции и задачи, изпълнявани дейности, период на изпълнение, работодател/възложител/инвеститор	Други данни
Ръководител проект от 03.02.16г. до момента	28	ЕТ „К.Данаилов-ТОП-ГЕО“ Възложител: МЗХ	„Услуги за извършване на техн. д-ти за поддържане на КВС за територията на съд. р-н Нова Загора“ по Дог. РД51-28/03.02.16г. за срок от три години, място на изпълнение – общ. Нова Загора, площ – 86940 ха., работодател – ЕТ „К.Данаилов-ТОП-ГЕО“, възложител – МЗХ. Функции и задачи, изпълнявани дейности: Ръководи и изпълнява технически д-ти за поддържане на КВС за съответния съдебен район съгласно техническото задание. Период на изпълнение: от 03.02.16г. до момента	
Ръководител проект от 16.01.15г. до 16.01.2018 г.	36	ЕТ „К.Данаилов-ТОП-ГЕО“ Възложител: МЗХ	„Услуги за извършване на техн. д-ти за поддържане на КВС за територията на съд. р-н Димитровград“ по Дог. РД51-5/16.01.15г. за срок от три години, място на изпълнение – общ. Димитровград, площ – 56400 ха., работодател – ЕТ „К.Данаилов-ТОП-ГЕО“, възложител – МЗХ. Функции и задачи, изпълнявани дейности: Ръководи и изпълнява технически д-ти за поддържане на КВС за съответния съдебен район съгласно техническото задание.	



			Период на изпълнение: от 16.01.15г. до 16.01.2018 г.	
Проектант-геодезист от 18.01.16г. до 18.06.16г.	5	ЕТ „К.Данаилов-ТОП-ГЕО“ Обединение „ТМГ ГРУП“ Въложител: АГКК	„Нивелачна линия №11 от ВНР №4 Русе до ВНР №21 Левски (125 км.), нивелачни полигони № IV и № V“ по Док. ГД-1-2/18.01.16г. за срок от пет месеца, място на и-ние – Нивелачна линия №11 по пътя Русе - Левски, площ – 4.2 ха., работодател - ЕТ „К.Данаилов-ТОП-ГЕО“, възложител - АГКК Функции и задачи, изпълнявани дейности: Изпълнява технически д-ти за преизмерване на нивелачна линия №11 от ВНР №4 Русе до ВНР №21 Левски (125 км.), нивелачни полигони № IV и № V съгласно техническото задание. Период на изпълнение: От 18.01.16г. до 18.06.16г.	
Ръководител проект от 03.01.14г. до 03.01.16г.	24	ЕТ „К.Данаилов-ТОП-ГЕО“ Въложител: МЗХ	„Услуги за извършване на техн. д-ти за поддържане на КВС за територията на съл. р-н Враца“ по Док. РД51-3/03.01.14г. за срок от две години, място на и-ние – общ. Враца и общ. Криводол, площ – 100300 ха., работодател - ЕТ „К.Данаилов-ТОП-ГЕО“, възложител - МЗХ Функции и задачи, изпълнявани дейности: Ръководи и изпълнява технически д-ти за поддържане на КВС за съответния съдебен район съгласно техническото задание. Период на изпълнение: от 03.01.14г. до 03.01.16г.	
Проектант-геодезист от 11.12.13г. до 17.04.15г.	16	ЕТ „К.Данаилов-ТОП-ГЕО“ ДЗЗД „ТОП-ГЕО-СИД“ Въложител: АГКК	„Създаване на кадастрална карта и кадастрални регистри за територията на с. Тополи, общ. Варна, обл. Варна“ по Док. КД-1-80/11.12.13г. за срок от шестнадесет месеца, място на и-ние – с. Тополи, общ. Варна, площ – 118 ха., работодател - ЕТ „К.Данаилов-ТОП-ГЕО“, възложител - АГКК Функции и задачи, изпълнявани дейности: Изпълнява технически д-ти за създаване на кадастрална карта и кадастрални регистри за територията на с. Тополи,	



Заличен подпис
съгл. чл. 233ЛД

			общ. Варна, обл. Варна съгласно техническото задание. Период на изпълнение: от 11.12.13г. до 17.04.15г.	
Ръководител проект от 23.05.13г. до 23.05.15г.	24	ЕТ „К.Данаилов- ТОП-ГЕО“ Въложител: МЗХ	„Услуги за извършване на техн. д-ти за поддържане на КВС за територията на съд. р-н Лом“ по Доп. РД51-71/23.05.13г. на срок от две години, място на и-ние – общ. Лом, общ. Вълчедръм, общ. Брусарци, общ. Мелковец и общ. Якимово, площ – 135990,4 ха, работодател - ЕТ „К.Данаилов-ТОП-ГЕО“, възложител - МЗХ. Функции и задачи, изпълнявани дейности: Ръководи и изпълнява технически д-ти за поддържане на КВС за съответния съдебен район съгласно техническото задание. Период на изпълнение: от 23.05.13г. до 23.05.15г.	
Ръководител проект от 08.01.13г. до 28.05.14г.	16	ЕТ „К.Данаилов- ТОП-ГЕО“ Въложител: МЗХ	„Услуги за извършване на техн. д-ти за поддържане на КВС за територията на съд. р-н Кнежа“ по Доп. РД51-4/08.01.13г. за срок от шестнадесет месеца, място на и-ние – общ. Кнежа, площ – 31783 ха, работодател - ЕТ „К.Данаилов-ТОП-ГЕО“, възложител - МЗХ. Функции и задачи, изпълнявани дейности: Ръководи и изпълнява технически д-ти за поддържане на КВС за съответния съдебен район съгласно техническото задание. Период на изпълнение: от 08.01.13г. до 28.05.14г.	
Ръководител проект от 13.02.12г. до 13.02.15г.	36	ЕТ „К.Данаилов- ТОП-ГЕО“ Въложител: МЗХ	„Услуги за извършване на техн. д-ти за поддържане на КВС за територията на съд. р-н Плевен“ по Доп. РД51-112/06.10.11г. за срок от три години, място на и-ние – общ. Плевен, общ. Д.Митрополция, общ. Д.Дъбник, общ.Искър и общ.Пордим, площ –229390 ха, работодател - ЕТ „К.Данаилов-ТОП-ГЕО“, възложител - МЗХ. Функции и задачи, изпълнявани дейности: Ръководи и изпълнява технически д-ти за	

Заличен подпис
съгл. чл. 233ЛД

Заличен подпис
съгл. чл. 233ЛД



			поддържане на КВС за съответния съдебен район съгласно техническото задание. Период на изпълнение: от 13.02.12г. до 13.02.15г.	
Ръководител проект от 08.12.09г. до 12.11.12г.	35	ЕТ „К.Данаилов- ТОП-ГЕО“ Възложител: МЗХ	„Услуги за извършване на техн. д-ти за поддържане на КВС за територията на съд. р-н Тетевен“ по Дог. РД51-108/12.11.09г. за срок от три години, място на и-ние – общ. Тетевен и общ. Ябланица, площ – 90109 ха., работодател - ЕТ „К.Данаилов-ТОП-ГЕО“, възложител - МЗХ Функции и задачи, изпълнявани дейности: Ръководи и изпълнява технически д-ти за поддържане на КВС за съответния съдебен район съгласно техническото задание. Период на изпълнение: от 08.12.09г. до 12.11.12г.	
Проектант- геодезист от 29.08.08г. до 01.12.09г.	15	ЕТ „ИНТЕРФЕЙС“ - Петко Казанлъкчиев“ Възложител: МЗХ	„Услуги за извършване на техн. д-ти за поддържане на КВС за територията на съд. р-н Ихтиман“ по Дог. РД51-68/29.08.08г. за срок от три години, място на и-ние – общ. Ихтиман, общ. Костенец и общ. Долна Баня, площ – 89139 ха., работодател - ЕТ „ИНТЕРФЕЙС“ - Петко Казанлъкчиев“, възложител - МЗХ Функции и задачи, изпълнявани дейности: Изпълнява технически д-ти за поддържане на КВС за съответния съдебен район съгласно техническото задание. Период на изпълнение: от 29.08.08г. до 01.12.09г.	
Проектант- геодезист от 20.01.05г. до 20.01.08г.	36	ЕТ „ИНТЕРФЕЙС“ - Петко Казанлъкчиев“ Възложител: МЗХ	„Услуги за извършване на техн. д-ти за поддържане на КВС за територията на съд. р-н Ихтиман“ по Дог. П-22.37/20.01.05г. за срок от три години, място на и-ние – общ. Ихтиман, общ. Костенец и общ. Долна Баня, площ – 89139 ха., работодател - ЕТ „ИНТЕРФЕЙС“ - Петко Казанлъкчиев“ Функции и задачи, изпълнявани дейности: Изпълнява технически д-ти за поддържане на КВС за съответния съдебен район	

Заличен подпис
съгл. чл. 233ЛД



			съгласно техническото задание. Период на изпълнение: от 20.01.05г. до 20.01.08г.	
Проектант- господиет от 01.12.03г. до 01.12.06г.	36	ЕТ „ИНТЕРФЕЙС“ - Петко Казанлъкчиев Въложител: МЗХ	„Услуги за извършване на техн. д-ти за поддържане на КВС за територията на свд. р-н Севлиево“ по Доп. РД50- 279/01.12.03г. за срок от три години, място на и-ние – общ. Севлиево, площ – 94100 ха., работодателят - ЕТ „ИНТЕРФЕЙС“ - Петко Казанлъкчиев“ Функции и задачи, изпълнявани дейности: Изпълнява технически д-ти за поддържане на КВС за съответния съдебен район съгласно техническото задание. Период на изпълнение: от 01.12.03г. до 01.12.06г.	

Декларация:

Аз, долуподписаният, декларирам, че доколкото ми е известно горните данни вярно описват мен, моята квалификация и моя опит. Съгласен/а съм мои лични данни да се предоставят в рамките на провежданата процедура.

Заличен подпис
съгл. чл. 233ЛД

Приложения:

Документи за образование Копие от диплома за завършено образование */описва се всеки един от представените документи, представят се заверени от участника копия/*;

Документи за квалификация Копие от Заповед № РД- ^{Заличена информация} ^{съгл. чл. 233ЛД} 9 г. за вписване в регистъра на лицата, правоспособни да извършват дейности по кадастъра */описва се всеки един от представените документи, представят се заверени от участника копия/*;

Документи за професионален опит Копие от Трудова книжка */описва се всеки един от представените документи, представят се заверени от участника копия/*;

Дата: 19.06.2018 г.

Декларатор:

Заличен подпис
съгл. чл. 233ЛД

[подпис]

Вергиния | ^{Заличена информация} ^{съгл. чл. 233ЛД} Недкова

[трите имена на експерт]



ЕВРОПЕЙСКИ СЪЮЗ
ЕВРОПЕЙСКИ
СОЦИАЛЕН ФОНД



МИНИСТЕРСТВО НА ОБРАЗОВАНИЕТО И НАУКАТА
ДОБРО УПРАВЛЕНИЕ

Заличена информация

Съгл. чл. 2 ЗЗДЛ



МИННО-ГЕОЛОЖКИ УНИВЕРСИТЕТ
„СВ. ИВАН РИЛЕКУ“
София
МИННОТЕХНОЛОГИЧЕН ФАКУЛТЕТ

ДИПЛОМА

на ВЕРТИНИЯ (ВИДЕНОВА)

ЗА ВИСОШЕ ОБРАЗОВАНИЕ
НА ОБРАЗОВАТЕЛНО-КВАЛИФИКАЦИОННА СТЕПЕН

МАГИСТЪР

по специалност

МАРКШАЙДЕРСТВО И ГЕОДЕЗИЯ

с професионална квалификация
МИНЕН ИНЖЕНЕР
ПО МАРКШАЙДЕРСТВО И ГЕОДЕЗИЯ



ДЕКАН

РЕКТОР

Съгласно

Заличена информация
Съгл. чл. 2 ЗЗДЛ

№

Заличен подпис

Съгл. чл. 2 ЗЗДЛ

БЯРНО С ОРИГИНАЛА

Заличен подпис

Съгл. чл. 2 ЗЗДЛ



Стр. 44 от 64

Заличен подпис

Съгл. чл. 2 ЗЗДЛ



ЕВРОПЕЙСКИ СЪЮЗ
ЕВРОПЕЙСКИ
СОЦИАЛЕН ФОНД



ДОБРО УПРАВЛЕНИЕ

Заличен подпис

съгл. чл. 2 ЗЗЛД



АГЕНЦИЯ ПО ГЕОДЕЗИЯ,
КАРТОГРАФИЯ И КАДАСТЪР

София 1618, кв. Падявец, вл. Мисаха №1
ТЕЛ.: 02/818 83 83, ФАКС: 02/955 53 33
ACAD@CADASTRE.BG • WWW.CADASTRE.BG

ЗАПОВЕД

№ РД -

Заличен подпис

съгл. чл. 2 ЗЗЛД

СОФИЯ,

Заличен подпис

съгл. чл. 2 ЗЗЛД

9 г.

На основание чл.18, ал.2 от ЗКИР, чл.12, ал.1 от Наредба №3 от 16.02.2001г. за водене и съхраняване на регистъра на лицата правоспособни да извършват дейности по кадастъра, издадена от министъра на регионалното развитие и благоустройството и подадена молба по чл.10, ал.1 от Наредба №3 с вх.№ 2252 от 22.05.2009 г. и становище на лицата определени със Заповед № РД-1 01.2008 г. на изпълнителния директор на Агенцията по геодезия, картография и кадастър отразено в протокол № 2009 г.

НАРЕЖДАМ:

Да бъде вписана в регистъра на лицата, правоспособни да извършват дейности по кадастъра:

ИНЖ. ВЕРГИНИЯ

Заличен подпис

съгл. чл. 2 ЗЗЛД

А НЕДКОВА

ЕГН

Заличен подпис

съгл. чл. 2 ЗЗЛД

гр.

Заличен подпис

съгл. чл. 2 ЗЗЛД

Заличен подпис

съгл. чл. 2 ЗЗЛД

Заличен подпис

съгл. чл. 2 ЗЗЛД

Заличен подпис

съгл. чл. 2 ЗЗЛД

Заличен подпис

съгл. чл. 2 ЗЗЛД

Заличен подпис

съгл. чл. 2 ЗЗЛД

Копие от настоящата заповед да се връчи на лицето, подлежащо на вписване и на съответните длъжностни лица за изпълнение.

ИЗПЪЛНИТЕЛЕН ДИРЕКТОР:

Заличен подпис

съгл. чл. 2 ЗЗЛД

ИНЖ. ЦВЕТАН БОЕВ



ВХОД С ОРИГИНАЛ

Заличен подпис

съгл. чл. 2 ЗЗЛД



Стр. 45 от 65

Заличен подпис

съгл. чл. 2 ЗЗЛД



ЕВРОПЕЙСКИ СЪЮЗ
ЕВРОПЕЙСКИ
СОЦИАЛЕН ФОНД



МИНИСТЕРСТВО НА ТРУДА И СОЦИАЛНОТО ОСИГУРЯВАНЕ
ДОБРО УПРАВЛЕНИЕ

Заличен подпис
съгл. чл. 2 ЗЗЛД

РЕПУБЛИКА БЪЛГАРИЯ

ТРУДОВА КНИЖКА

№ **НА**

Заличена информация
съгл. чл. 2 ЗЗЛД

Вертиниц **Виденов**
име фамилия

Личен паспорт

Заличена информация
съгл. чл. 2 ЗЗЛД

МВР-София

Заличена информация
съгл. чл. 2 ЗЗЛД

МВР-София

* Понякога се при промяна на име, поради встъпване в брак или при развод.

Серия Б, №

Заличена информация
съгл. чл. 2 ЗЗЛД

1. Име	Заличена информация съгл. чл. 2 ЗЗЛД	с
Вертиниц Виденов собствено боцино		
2. Месторождение	Заличена информация съгл. чл. 2 ЗЗЛД	
обш. Софийски окр. Софийски окр.		
3. Дата на раждане	Заличена информация съгл. чл. 2 ЗЗЛД	Заличена информация съгл. чл. 2 ЗЗЛД
01.01.1970		март
4. ЕГН	Заличена информация съгл. чл. 2 ЗЗЛД	Заличена информация съгл. чл. 2 ЗЗЛД
1234567890		1234567890
5. Образование	Висше	
6. Специалност	Математика и Геодезия	
7. Професия		

Заличен подпис
съгл. чл. 2 ЗЗЛД

* При промяна специалността се прави от работодател.

ВЪРНО С ОРИГИНАЛА

Заличен подпис
съгл. чл. 2 ЗЗЛД

Стр. 46 от 65

Заличен подпис
съгл. чл. 2 ЗЗЛД



ДОБРО УПРАВЛЕНИЕ

Задан подпис

сум. чел. 2 331д

Серия Б, № _____ Записана информация _____
 Стр. № 233/ЛД _____

05.05.2003 г.
Зачлен подпире
Сл. чл. 233лд
Секция 5. №
Даначна информација

* Получава се, когато е за използано работно време,
г/г. Козаровски

Видинова ПРИМЧАНО		Законот за информациони слободи		Законот за информациони слободи	
Датум на виставка		Поднесок на барање за работна датум		Датум на одговор од институцијата за работна датум	
05.03.2003	31.12.2003	31.12.2003	31.12.2003	31.12.2003	31.12.2003
01.01.2004	31.12.2004	31.12.2004	31.12.2004	31.12.2004	31.12.2004
01.01.2005	31.12.2005	31.12.2005	31.12.2005	31.12.2005	31.12.2005
01.01.2006	31.12.2006	31.12.2006	31.12.2006	31.12.2006	31.12.2006
01.01.2007	31.12.2007	31.12.2007	31.12.2007	31.12.2007	31.12.2007

Заличен подпис


сѣгл. чл. 2 33ЛД

Заличен подпис

Сыла: чл. 2 ЗЗЛД

Заличен подпис

Сыгн. чл. 2 33/0



сѣл. чл. 2 33ЛД

[illegible]

Зачислен подлис
суд. чл. 2 33/д

[illegible]

Датум на постъпване	Платено и получено за работна сила	Дата на употребяване на граждански правотворчески актове	Съставяне на преписване на граждански правотворчески актове	Подпис и датум на работна сила
5	5	7	8	9
2008	2008	2008	2008	2008
2009	2009	2009	2009	2009
2010	2010	2010	2010	2010
2011	2011	2011	2011	2011
2012	2012	2012	2012	2012

Заличен подпис
с/г/л. чл. 2 ЗЗЛД

 $\bar{C}_{\text{mg}} = 4.8 \text{ mmol/L}$

Владелец подписис



ДОБРО УПРАВЛЕНИЕ

Зачислен подпис
суд. чл. 2 33/00

към Образец № 3

Долуподписаната Вергиния Допълнителна информация Недкова

ЕГН: Заличена информация

Бъв връзка с участието в откритата процедура за възлагане на обществена поръчка с предмет: „Отстраняване на явна фактическа грешка в неурбанизираната територия на общини Петрич, Бургас, Приморско, Созопол, Велико Търново, Горна Оряховица, Ружинци, Димово, Добричска, Монтана, Вълчедръм, Плевен, Гулянци, Червен бряг, Долна Митрополия, Нова Загора, Котел, Търговище, Върбица, Нови пазар, Велики Преслав, Тунджа и Елхово“.

по обособена позиция № 2 "Отстраняване на явна фактическа грешка в неурбанизираната територия на общини Бургас, Приморско и Созопол, област Бургас"

1. Ангажирана съм в трудово правоотношение, с фирма ЕТ „Кирил Данаилов – ТОП - ГЕО“, с договор за управление и контрол;
2. Не съм ангажирана по гражданско правоотношение с друг възложител, за извършване на други сходни с предмета на настоящата поръчка, дейности и работи;
3. Ще съвместявам трудовото ми правоотношение със задълженията ми по настоящата обществена поръчка, тъй като не съм ангажирана в изпълнението на други договори (обекти), които могат да възпрепятстват изпълнението на задачите, посочени в Работната програма, представена от ЕТ „Кирил Данаилов – ТОП - ГЕО“, за изпълнение на обществената поръчка с предмет:

„Отстраняване на явна фактическа грешка в неурбанизираната територия на общини Петрич, Бургас, Приморско, Созопол, Велико Търново, Горна Оряховица, Ружинци, Димово, Добрич–селска, Монтана, Вълчедръм, Плевен, Гулянци, Червен бряг, Долна Митрополия, Нова Загора, Котел, Търговище, Върбица, Нови пазар, Велики Преслав, Тунджа и Елхово“, по обособена позиция № 2 „Отстраняване на явна фактическа грешка в неурбанизираната територия на общини Бургас, Приморско и Созопол, област Бургас“, възлагана от АГКК.

Известно ми е, че за вписване на неверни данни в настоящата декларация подлежа на наказателна отговорност съгласно чл. 313 от Наказателния кодекс.

19.06.2018 г.

Декларатор:

с/л. чл. 2 889.



ЕВРОПЕЙСКИ СЪЮЗ
ЕВРОПЕЙСКИ
СОЦИАЛЕН ФОНД



ДОБРО УПРАВЛЕНИЕ

Заличен подпис:
съгл. чл. 2 ЗЗЛД

Приложение № 3
към Образец № 3

Справка-декларация

Позиция по обществената поръчка (ръководител проект/ключов експерт): Ключов експерт

Участник (наименование): ЕТ „Кирил Данаилов – ТОП – ГЕО“

Име на служителя: Борислав Заличена информация
съгл. чл. 2 ЗЗЛД Спирidonov

Дата на раждане: Заличена информация
съгл. чл. 2 ЗЗЛД 1.1.1986

Подробно описание на възложените функции по обществената поръчка:

- извършва анализ на изходните материали и данни;
- извършва допълнителни проучвания на място;
- извършва геодезически измервания;
- изготвя карти със съвместени данни;
- констатира явни фактически грешки (ЯФГ);
- изготвя предложения за отстраняване на ЯФГ;
- изготвя проекти за отстраняване на ЯФГ;
- изготвя проекти за отразяване на липсващи обекти на кадастъра;
- изготвя списъци на имотите, засегнати от ЯФГ;
- изготвя доклади за извършени дейности.

Заличен подпис:
съгл. чл. 2 ЗЗЛД

Образование:

Висше; учебно заведение – МГУ; период на обучение – 09.1986г. – 07.1992г.;
получена степен – Магистър; придобита квалификация – Минен инженер – маркшайдерство
и геодезия; придобита правоспособност – Вписан в регистъра на лицата, правоспособни да
извършват дейности по кадастъра със Заповед № Заличена информация
съгл. чл. 2 ЗЗЛД 2003 г.

[Дайте в резюме висшето/средното образование на член на екипа, като укажете
имената на учебните заведения, периода на обучение и получената степен. Посочете
придобита квалификация и/или правоспособност];

Професионален опит:



[Като започнете от заеманата понастоящем длъжност, изредете в обратен ред заеманите от член на екипа позиции, като укажете съответния период, наименование на работодателя/възложител/инвеститор, наименование на длъжностите, и места на изпълнение. За професионален опит опишете съща типа осъществявани дейности/услуги и данни за клиенти, където това е уместно. Задължително се посочват наименованията на изпълнените дейности/услуги (проекти, договори или др.) и период на изпълнение. Професионалният опит се посочва в месеци. Посочват се и други данни, по преценка.]

Земана длъжност, период изпълнение	Професионален опит общо период изпълнение (в месеци)	Работодател/ Възложител/ Инвеститор	Дейност/услуга (проект, договор или др.), място на изпълнение, наименование, функции и задачи, изпълнявани дейности, период на изпълнение, работодател/възложител/инвеститор	Други данни
Ръководител проект от 21.01.16г. до момента	28	ЕТ „К.Данаилов- ГОП-ГЕО“ Възложител: МЗХ	„Услуги за извършване на техн. д-ти за поддържане на КВС за територията на свд. р-н Луковит“ по Дог. РД51- 8/21.01.16г. за срок от три години, място на и-ние – общ. Луковит, площ – 45323 ха., работодател – ЕТ „К.Данаилов-ГОП- ГЕО“, възложител – МЗХ Функции и задачи, изпълнявани дейности: Ръководи и изпълнява технически д-ти за поддържане на КВС за съответния съдебен район съгласно техническото задание. Период на изпълнение: от 21.01.16г. до момента	
Ръководител проект от 02.09.15г. до момента	33	ЕТ „К.Данаилов- ГОП-ГЕО“ Възложител: МЗХ	„Услуги за извършване на техн. д-ти за поддържане на КВС за територията на свд. р-н Ивайловград“ по Дог. РД51- 75/02.09.15г. за срок от три години, място на и-ние – общ. Ивайловград, площ 81500 ха., работодател – ЕТ „К.Данаилов- ГОП-ГЕО“, възложител – МЗХ Функции и задачи, изпълнявани дейности: Ръководи и изпълнява технически д-ти за поддържане на КВС за съответния съдебен район съгласно техническото задание. Период на изпълнение:	



ЕВРОПЕЙСКИ СЪЮЗ
ЕВРОПЕЙСКИ
СОЦИАЛЕН ФОНД



ОПЕКАТИВЕН ПРОЦЕС
ДОБРО УПРАВЛЕНИЕ

Заличен подпис

съгл. чл. 233ЛД

Ръководител проект от 19.12.13г. до 19.12.15г.	24	ЕТ „К.Данаилов- ТОП-ГЕО“ Въложител: МЗХ	от 02.09.15г. до момента „Услуги за извършване на техни. д-ти за поддържане на КВС за територията на съл. р-н Левски“ по Дог. РД51- 123/19.12.13г. за срок от две години, място на и-ние – общ. Левски и общ. Белене, площ – 69973.8 ха., работодател - ЕТ „К.Данаилов-ТОП-ГЕО“, възложител - МЗХ Функции и задачи, изпълнявани дейности: Ръководи и изпълнява технически д-ти за поддържане на КВС за съответния съдебен район съгласно техническото задание. Период на изпълнение: от 19.12.13г. до 19.12.15г.
Проектант- геодезист от 11.12.13г. до 17.04.15г.	16	ЕТ „К.Данаилов- ТОП-ГЕО“ ДЗЗД „ТОП- ГЕО-СИД“ Въложител: АГКК	„Създаване на кадастрална карта и кадастрални регистри за територията на с. Тополи, общ. Варна, обл. Варна“ по Дог. КД-1-80/11.12.13г. за срок от шестнадесет месеца, място на и-ние – с. Тополи, общ. Варна, площ – 118 ха., работодател - ЕТ „К.Данаилов-ТОП-ГЕО“, възложител - АГКК Функции и задачи, изпълнявани дейности: Изпълнява технически д-ти за създаване на кадастрална карта и кадастрални регистри за територията на с. Тополи, общ. Варна, обл. Варна съгласно техническото задание. Период на изпълнение: от 11.12.13г. до 17.04.15г.
Проектант- геодезист от 08.01.13г. до 28.05.14г.	16	ЕТ „К.Данаилов- ТОП-ГЕО“ Въложител: МЗХ	„Услуги за извършване на техни. д-ти за поддържане на КВС за територията на съл. р-н Кнежа“ по Дог. РД51-4/08.01.13г. за срок от шестнадесет месеца, място на и- ние – общ. Кнежа, площ – 31783 ха., работодател - ЕТ „К.Данаилов-ТОП-ГЕО“, възложител - МЗХ Функции и задачи, изпълнявани дейности: Изпълнява технически д-ти за поддържане на КВС за съответния съдебен район съгласно техническото задание. Период на изпълнение:

Заличен подпис
съгл. чл. 233ЛД



Ръководител проект от 12.11.09г. до 12.11.12г.	36	ЕТ „К.Данаилов- ТОП-ГЕО“ Възложител: МЗХ	от 08.01.13г. до 28.05.14г. „Услуги за извършване на техн. д-ти за поддържане на КВС за територията на свд. р-н Кнежа“ по Дог. РД51- 101/12.11.09г. за срок от три години, място на и-ние – общ. Кнежа, площ – 31783 ха., работодател - ЕТ „К.Данаилов-ТОП-ГЕО“, възложител - МЗХ Функции и задачи, изпълнявани дейности: Ръководи и изпълнява технически д-ти за поддържане на КВС за съответния съдебен район съгласно техническото задание. Период на изпълнение: от 12.11.09г. до 12.11.12г.	
Ръководител проект от 11.06.07г. до 11.06.10г.	36	ЕТ „К.Данаилов- ТОП-ГЕО“ Възложител: МЗХ	„Услуги за извършване на техн. д-ти за поддържане на КВС за територията на свд. р-н Враца“ по Дог. РД51-97/11.06.07г. за срок от три години, място на и-ние – общ. Враца и общ. Кривопол, площ – 100300 ха., работодател - ЕТ „К.Данаилов- ТОП-ГЕО“, възложител - МЗХ Функции и задачи, изпълнявани дейности: Ръководи и изпълнява технически д-ти за поддържане на КВС за съответния съдебен район съгласно техническото задание. Период на изпълнение: от 11.06.07г. до 11.06.10г.	
Проектант- геодезист от 02.08.06г. до 02.08.09г.	36	ЕТ „К.Данаилов- ТОП-ГЕО“ Възложител: МЗХ	„Услуги за извършване на техн. д-ти за поддържане на КВС за територията на свд. р-н Б.Слатина“ по Дог. РД51- 109/02.08.06г. за срок от три години, място на и-ние – общ. Б.Слатина и общ. Борован, площ – 78540 ха., работодател - ЕТ „К.Данаилов-ТОП-ГЕО“, възложител - МЗХ Функции и задачи, изпълнявани дейности: Изпълнява технически д-ти за поддържане на КВС за съответния съдебен район съгласно техническото задание. Период на изпълнение: от 02.08.06г. до 02.08.09г.	
Проектант- геодезист	36	ЕТ „К.Данаилов- ТОП-ГЕО“	„Услуги за извършване на техн. д-ти за поддържане на КВС за територията на	



от 20.08.03г. до 20.08.06г.		ТОП-ГЕО™ Възложител: МЗХ	съд. р-н Тетевен™ по Дог. РД50-159/20.08.03г. за срок от три години, място на и-ние – общ. Тетевен и общ. Ябланица, площ – 90109 ха., работодател - ЕТ „К.Данаилов-ТОП-ГЕО“, възложител - МЗХ Функции и задачи, изпълнявани дейности: Изпълнява технически д-ти за поддръжане на КВС за съответния съдебен район съгласно техническото задание. Период на изпълнение: от 20.08.03г. до 20.08.06г.	
Ръководител проект от 12.12.02г. до 10.06.03г.	6	ЕТ „К.Данаилов- ТОП-ГЕО™“ Възложител: Обл. управител на област Монтана	„Изработване на помощен план и план на новообразуваните имоти по чл.28, ал.1 и 2 от ЗСПЗЗ за местн. Бабахов дол - Пиздица™ по Дог. №3/12.12.02г. за срок от шест месеца, място на и-ние – гр. Берковица, площ – 50 ха., работодател - ЕТ „К.Данаилов-ТОП-ГЕО“, възложител - Обл. управител на област Монтана Функции и задачи, изпълнявани дейности: Ръководи и изпълнява технически д-ти по изработване на помощен план и план на новообразуваните имоти по чл.28, ал.1 и 2 от ЗСПЗЗ за местн. Бабахов дол - Пиздица съгласно техническото задание. Период на изпълнение: от 12.12.02г. до 10.06.03г.	
Ръководител проект от 12.12.02г. до 10.06.03г.	4	ЕТ „К.Данаилов- ТОП-ГЕО™“ Възложител: МОСВ	„Геодетичско заснемане, изработване на цифров модел ArcView и прилв. База данни на Биосферен резерват „Сребърна™ по Дог. №931-2379/30.11.00г. за срок от четири месеца, територията на Биосферен резерват „Сребърна“, площ – 2907 ха., работодател - ЕТ „К.Данаилов-ТОП-ГЕО“, възложител - МОСВ Функции и задачи, изпълнявани дейности: Ръководи и изпълнява технически д-ти по геодетичско заснемане, изработване на цифров модел ArcView и прилв. База данни на Биосферен резерват „Сребърна съгласно техническото задание. Период на изпълнение:	



ЕВРОПЕЙСКИ СЪЮЗ
ЕВРОПЕЙСКИ
СОЦИАЛЕН ФОНД



ДОБРО УПРАВЛЕНИЕ

Заличен подпис

съгл. чл. 2.33ЛД

Ръководител проект от 28.01.00г. до 01.06.00г.	4	ЕТ „К.Дананлов- ТОП-ГЕО“ Въложител: МЗХ	от 12.12.02г. до 10.06.03г. „Технически д-ти по прилагане на ЗВСТЗГФ и ППЗВСТЗГФ за земл. Кръвеник, общ. Севлиево“ по Дог. №072908/21.12.99г. за срок от четири месеца, място на и-ние – земл. Кръвеник, площ – 5695 ха., работодател – ЕТ „К.Дананлов-ТОП-ГЕО“, възложител – МЗХ. Функции и задачи, изпълнявани дейности: Ръководи и изпълнява технически д-ти по прилагане на ЗВСТЗГФ и ППЗВСТЗГФ за земл. Кръвеник, общ. Севлиево съгласно техническото задание. Период на изпълнение: от 28.01.00г. до 01.06.00г.
---	---	---	--

Декларация:

Аз, долуподписаният, декларирам, че доколкото ми е известно горните данни вярно описват мен, моята квалификация и моя опит. Съгласен/а съм мои лични данни да се предоставят в рамките на провежданата процедура.

Заличен подпис

съгл. чл. 2.33ЛД

Приложения:

Документи за образование Копие от диплома за завършено образование /описва се всеки един от представените документи, представят се заверени от участника копия/;

Документи за квалификация Копие от Заповед № 2003 г. за вписване в регистъра на лицата, правоспособни да извършват дейности по кадастъра /описва се всеки един от представените документи, представят се заверени от участника копия/;

Документи за професионален опит Копие от Трудова книжка /описва се всеки един от представените документи, представят се заверени от участника копия/.

Дата: 19.06.2018 г.

Декларатор:

[подпис]

Борислав

Заличен подпис
съгл. чл. 2.33ЛД

Спиридонов

[трите имена на експерт]

Заличен подпис

съгл. чл. 2.33ЛД



ЕВРОПЕЙСКИ СЪЮЗ
ЕВРОПЕЙСКИ
СОЦИАЛЕН ФОНД



ДОБРО УПРАВЛЕНИЕ

Заличен подпис
съгл. чл. 2 ЗЗЛД



АГЕНЦИЯ ПО КАДАСТЪРА

София 1202, ул. "Св. св. Кирил и Методий" 17-19 тел./факс: +359 2 955 98 86 E-mail: acad@mail.orbitel.bg

ЗАПОВЕД

Заличена информация

№ 11 съгл. чл. 2 ЗЗЛД

СОФИЯ 1202 30.01.2003 г.

На основание чл.18, ал.2 от ЗКИР, чл.12, ал.1 от Наредба № 3 от 16.02.2001 г. за водене и съхраняване на регистъра на лицата правоспособни да извършват дейности по кадастъра, издадена от министъра на регионалното развитие и благоустройство и подадена молба по чл.10, ал.1 от Наредба № 3 до изпълнителния директор на Агенцията по кадастъра с вх. № 1 30.01.2003 г.

НАРЕЖДАМ:

Заличен подпис
съгл. чл. 2 ЗЗЛД

Да бъде вписан в регистъра на лицата, правоспособни да извършват дейности по кадастъра:

инж. БОРИСЛАВ : В СПИРИДОНОВ

ЕГН : Заличена информация
гр. (: Заличена информация

Копие от настоящата заповед да се връчи на лицето, подлежащо на вписване и на съответните длъжностни лица за изпълнение.

ИЗПЪЛНИТЕЛЕН ДИРЕКТОР:

/инж. МОЙМИР ГЮРКОВСКИ/

Заличен подпис
съгл. чл. 2 ЗЗЛД

СОПНОТ ОРЪНОВАТА

Заличен подпис
съгл. чл. 2 ЗЗЛД



Стр. 57 от 63

Заличен подпис
съгл. чл. 2 ЗЗЛД



ЕВРОПЕЙСКИ СЪЮЗ
ЕВРОПЕЙСКИ
СОЦИАЛЕН ФОНД



МИНИСТЕРСТВО НА ТРУДА И СОЦИАЛНОТО ОСИГУРЯВАНЕ
ДОБРО УПРАВЛЕНИЕ

Заличен подпис
съгл. чл. 2 ЗЗЛД

РЕПУБЛИКА БЪЛГАРИЯ
ТРУДОВА КНИЖКА

РЕПУБЛИКА БЪЛГАРИЯ

ТРУДОВА КНИЖКА

№ на
Заличена информация
съгл. чл. 2 ЗЗЛД

Личен паспорт
Заличена информация
съгл. чл. 2 ЗЗЛД

издаден от
Заличен подпис
съгл. чл. 2 ЗЗЛД

* Показва се при промяна на име, поради
встъпване в брак или при развод.

Серия 3, № 1
Заличена информация
съгл. чл. 2 ЗЗЛД

РЕПУБЛИКА БЪЛГАРИЯ
ТРУДОВА КНИЖКА

1. Име Борис
Заличена информация
съгл. чл. 2 ЗЗЛД

собствено
Заличена информация
съгл. чл. 2 ЗЗЛД

2. Месторождение гр. София
Заличена информация
съгл. чл. 2 ЗЗЛД

общ. София
Заличена информация
съгл. чл. 2 ЗЗЛД

3. Дата на раждане 1970
Заличена информация
съгл. чл. 2 ЗЗЛД

4. ЕГН 1970
Заличена информация
съгл. чл. 2 ЗЗЛД


5. Образование с.с.с.с.
Заличена информация
съгл. чл. 2 ЗЗЛД

6. Специалност кмет
Заличена информация
съгл. чл. 2 ЗЗЛД

7. Професия кмет
Заличена информация
съгл. чл. 2 ЗЗЛД

* При промяна вписването се прави
от работодателя.

Заличен подпис
съгл. чл. 2 ЗЗЛД



ДОБРО УПРАВЛЕНИЕ

съгл. чл. 2 ЗЗЛД

8. Агрег. сп. (с)
общ.
оба.
сп. (с)
общ.
оба.
сп. (с)
общ.
оба.
сп. (с)
общ.
оба.
сп. (с)
общ.
оба.

Серия 3, №

ISSN 0968-0801

Издадена от БТ. Мисис Ботилска
ТОП-ГЕО"
наименование (фирма) за работодател
в гр. София
община София
област София

28.01.2000 г. печат
СЪДИЩЕ

Задължително:
СМ-№ 2 ЗНД
СЪДИЩЕ

Серия 3, №

Ссылка на документ: [Ссылка на документ](#)

Име... <u>Борис Салт</u> ...		Заличена информация Слг. чл. 2 ЗЗДЛ	
Наименования (фирма) на работодателя	Организационно наименование (братства, отдели, цех, служба и др.)	Дължителност на професионална квалификацията (списък групи, райони)	Дължителност /месечно осигуряване на трудовото възнаграждение. Придържаността на работното време.
1	2	3	4
ЕТ.ТДЛ-ГЕО		професионална	Заличена информация Слг. чл. 2 ЗЗДЛ
ЕТ.ТДЛ-ГЕО		професионална	Заличена информация Слг. чл. 2 ЗЗДЛ
ЕТ.ТДЛ-ГЕО		професионална	Заличена информация Слг. чл. 2 ЗЗДЛ
ЕТ.ТДЛ-ГЕО		професионална	Заличена информация Слг. чл. 2 ЗЗДЛ

* Попълва се, когато е за непълно работно време.

[illegible]

БРАЧО С ОРИГИНАЛА

Заличен подпис
с/л. чл. 2 33/д

Заличен подпис
с/л. чл. 2 33ЛД



ЕВРОПЕЙСКИ СЪЮЗ
ЕВРОПЕЙСКИ
СОЦИАЛЕН ФОНД



ДОБРО УПРАВЛЕНИЕ

Заличен подпис

съгл. чл. 2 ЗЗЛД

Приложение № 4

към Образец № 3

ДЕКЛАРАЦИЯ

Долуподписаният **Борислав**

Заличен подпис
съгл. чл. 2 ЗЗЛД

Спиридонов

ЕГН:

Заличен подпис
съгл. чл. 2 ЗЗЛД

с постоянен адрес:

Заличен подпис
съгл. чл. 2 ЗЗЛД

Заличен подпис
съгл. чл. 2 ЗЗЛД

Заличен подпис
съгл. чл. 2 ЗЗЛД

Заличен подпис
съгл. чл. 2 ЗЗЛД

във връзка с участието в откритата процедура за възлагане на обществена поръчка с предмет:
„Отстраняване на явна фактическа грешка в неурбанизираната територия на общини Петрич, Бургас, Приморско, Созопол, Велико Търново, Горна Оряховица, Ружинци, Димово, Добрич-селска, Монтана, Вълчедръм, Плевен, Гулянци, Червен бряг, Долна Митрополия, Нова Загора, Котел, Търговище, Върбица, Нови пазар, Велики Преслав, Тунджа и Елхово”,

по обособена позиция № 2 "Отстраняване на явна фактическа грешка в неурбанизираната територия на общини Бургас, Приморско и Созопол, област Бургас"

ДЕКЛАРИРАМ:

1. Ангажиран съм в трудово правоотношение, с фирма ЕТ „Кирил Данаилов – ТОП - ГЕО”, с договор за управление и контрол;
2. Не съм ангажиран по гражданско правоотношение с друг възложител, за извършване на други сходни с предмета на настоящата поръчка, дейности и работи;
3. Ще съвместявам трудовото ми правоотношение със задълженията ми по настоящата обществена поръчка, тъй като не съм ангажиран в изпълнението на други договори (обекти), които могат да възпрепятстват изпълнението на задачите, посочени в Работната програма, представена от ЕТ „Кирил Данаилов – ТОП - ГЕО”, за изпълнение на обществената поръчка с предмет:

Заличен подпис
съгл. чл. 2 ЗЗЛД

„Отстраняване на явна фактическа грешка в неурбанизираната територия на общини Петрич, Бургас, Приморско, Созопол, Велико Търново, Горна Оряховица, Ружинци, Димово, Добрич-селска, Монтана, Вълчедръм, Плевен, Гулянци, Червен бряг, Долна Митрополия, Нова Загора, Котел, Търговище, Върбица, Нови пазар, Велики Преслав, Тунджа и Елхово”, по обособена позиция № 2 "Отстраняване на явна фактическа грешка в неурбанизираната територия на общини Бургас, Приморско и Созопол, област Бургас", възлагана от АГКК.

Известно ми е, че за вписване на неверни данни в настоящата декларация подлежа на наказателна отговорност съгласно чл. 313 от Наказателния кодекс.

19.06.2018 г.

Декларатор:

Заличен подпис
съгл. чл. 2 ЗЗЛД

Заличен подпис
съгл. чл. 2 ЗЗЛД



ЕВРОПЕЙСКИ СЪЮЗ
ЕВРОПЕЙСКИ
СОЦИАЛЕН ФОНД



ДОБРО УПРАВЛЕНИЕ

Заличен подпис
съгл. чл. 233ЛД

Образец № 4

ДЕКЛАРАЦИЯ

за съгласие с клаузите на приложения проект на договор

Долуподписаният/ата **Кирил** Заличен подпис
съгл. чл. 233ЛД **Данаилов**

(трите имена)

в качеството ми на **управител**

на ЕТ „Кирил Данаилов – ТОП – ГЕО“.

(наименование на участника)

ЕИК/БУЛСТАТ 121272595 – участник в открита процедура за възлагане на обществена поръчка с предмет: „Отстраняване на явна фактическа грешка в неурбанизираната територия на общини Петрич, Бургас, Приморско, Созопол, Велико Търново, Горна Оряховица, Ружинци, Димово, Добрич–селска, Монтана, Вълчедръм, Плевен, Гулянци, Червен бряг, Долна Митрополия, Нова Загора, Котел, Търговище, Върбица, Нови пазар, Велики Преслав, Тунджа и Елхово“. за Обособена позиция № 2 "Отстраняване на явна фактическа грешка в неурбанизираната територия на общини Бургас, Приморско и Созопол, област Бургас"

ДЕКЛАРИРАМ, че:

Заличен подпис
съгл. чл. 233ЛД

1. Сме съгласни с поставените в проекта на договор условия и ги приемаме без възражения;

2. В случай, че представляваният от мен участник бъде избран за Изпълнител, от името на последния приемам да сключи договор за възлагане на обществената поръчка.

Известна ми е отговорността по чл. 313 от Наказателния кодекс за посочване на неверни данни.

Дата

19 / 06 / 2018 г.

Наименование на участника

ЕТ „Кирил Данаилов – ТОП ГЕО“

Име и фамилия на лицето, представляващо участника

Кирил Данаилов

Качеството на лицето, представляващо участника

Управител

Подпис и печат

Заличен подпис
съгл. чл. 233ЛД

Заличен подпис
съгл. чл. 233ЛД



ЕВРОПЕЙСКИ СЪЮЗ
ЕВРОПЕЙСКИ
СОЦИАЛЕН ФОНД



ДОБРО УПРАВЛЕНИЕ

Заличен подпис

съгл. чл. 2 ЗЗЛД

Образец № 5

ДЕКЛАРАЦИЯ за срока за валидност на офертата

Долуподписаният/ата **Кирил Данаилов**

Заличен подпис
съгл. чл. 2 ЗЗЛД

(трите имена)

в качеството ми на **управител**

на ЕТ „Кирил Данаилов – ТОП – ГЕО“.

(наименование на участника)

ЕИК/БУЛСТАТ 121272595 – участник в открита процедура за възлагане на обществена поръчка с предмет „Отстраняване на явна фактическа грешка в неурбанизираната територия на общини Петрич, Бургас, Приморско, Созопол, Велико Търново, Горна Оряховица, Ружинци, Димово, Добрич–селска, Монтана, Вълчедръм, Плевен, Гулянци, Червен бряг, Долна Митрополия, Нова Загора, Котел, Търговище, Върбица, Нови пазар, Велики Преслав, Тунджа и Елхово“. за Обособена позиция № 2 "Отстраняване на явна фактическа грешка в неурбанизираната територия на общини Бургас, Приморско и Созопол, област Бургас"

ДЕКЛАРИРАМ, че:

Заличен подпис

съгл. чл. 2 ЗЗЛД

С подаване на настоящата оферта декларирам, че сме съгласни валидността на нашата оферта да бъде **4 (четири) месеца**, считано от крайния срок за получаване на оферти, посочен в обявлението за процедурата.

Известна ми е отговорността по чл. 313 от Наказателния кодекс за посочване на неверни данни.

Дата

19 / 06 / 2018 г.

Наименование на участника

ЕТ „Кирил Данаилов – ТОП ГЕО“

Име и фамилия на лицето, представляващо участника

Кирил Данаилов

Качеството на лицето, представляващо участника

Управител /

Подпис и печат

Заличен подпис

съгл. чл. 2 ЗЗЛД

Заличен подпис

съгл. чл. 2 ЗЗЛД



ЕВРОПЕЙСКИ СЪЮЗ
ЕВРОПЕЙСКИ
СОЦИАЛЕН ФОНД



ДОБРО УПРАВЛЕНИЕ

Образец № 6

Заличен подпис
съгл. чл. 233ЛД

ДЕКЛАРАЦИЯ

за спазване на задълженията, свързани с данъци и осигуровки и закрила на заетостта и условията на труд

Долуподписаният/ата **Кирил Данаилов**

Заличен подпис
съгл. чл. 233ЛД

(трите имена)

в качеството ми на **управител**

на **ЕТ „Кирил Данаилов – ТОП – ГЕО“**

(наименование на участника)

ЕИК/БУЛСТАТ 121272595 – участник в открита процедура за възлагане на обществена поръчка с предмет: „Отстраняване на явна фактическа грешка в неурбанизираната територия на общини Петрич, Бургас, Приморско, Созопол, Велико Търново, Горна Оряховица, Ружинци, Димово, Добрич-селска, Монтана, Вълчедръм, Плевен, Гулянци, Червен бряг, Долна Митрополия, Нова Загора, Котел, Търговище, Върбица, Нови пазар, Велики Преслав, Тунджа и Елхово“, за Обособена позиция № 2 "Отстраняване на явна фактическа грешка в неурбанизираната територия на общини Бургас, Приморско и Созопол, област Бургас"

Заличен подпис
съгл. чл. 233ЛД

ДЕКЛАРИРАМ, че:

При изготвяне на офертата са спазени задълженията, свързани с данъци и осигуровки и закрила на заетостта и условията на труд.

Известна ми е отговорността по чл. 313 от Наказателния кодекс за посочване на неверни данни.

Дата

19 / 06 / 2018 г.

Наименование на участника

ЕТ „Кирил Данаилов – ТОП ГЕО“

Име и фамилия на лицето, представляващо участника

Кирил Данаилов

Качеството на лицето, представляващо участника

Управител

Подпис и печат

Заличен подпис
съгл. чл. 233ЛД



ЕВРОПЕЙСКИ СЪЮЗ
ЕВРОПЕЙСКИ
СОЦИАЛЕН ФОНД



ОПЛАЩАНА ТЕРИТОРИЯ
ДОБРО УПРАВЛЕНИЕ

Образец № 7

ДО
ИЗПЪЛНИТЕЛНИЯ ДИРЕКТОР НА
АГЕНЦИЯ ПО ГЕОДЕЗИЯ,
КАРТОГРАФИЯ И КАДАСТЪР

От ЕТ „Кирил Данаилов – ТОП ГЕО”

ЕИК 121272595

Представляващо лице: Кирил Данаилов в качеството му на управител

Задължителна информация
СМЛ, чл. 2,330Д

(посочва се наименованието на участника, ЕИК, представляващо лице; в случай на обединение следва да се посочат наименованието на обединението, представляващият обединението и неговите членове)

ПРЕДЛАГАНА ЦЕНА

„Отстраняване на явна фактическа грешка в неурбанизираната територия на общини Петрич, Бургас, Приморско, Созопол, Велико Търново, Горна Оряховица, Ружинци, Димово, Добрич–селска, Монтана, Вълчедръм, Плевен, Гулянци, Червен бряг, Долна Митрополия, Нова Загора, Котел, Търговище, Върбица, Нови пазар, Велики Преслав, Тунджа и Елхово”.

за Обособена позиция № 2 "Отстраняване на явна фактическа грешка в неурбанизираната територия на общини Бургас, Приморско и Созопол, област Бургас"

УВАЖАЕМИ ГОСПОДИН ИЗПЪЛНИТЕЛЕН ДИРЕКТОР,

След запознаване с обявлението и документацията за участие в обществената поръчка с предмет, описан по-горе, представяме на Вашето внимание нашето Ценово предложение за изпълнение на поръчката при следната цена за единица засегната площ (ха):



Цена на ха - 620 (шестстотин и двадесет) (цифром и словом) лв. без ДДС или 744 (седемстотин четиридесет и четири) (цифром и словом) лв. с включен ДДС.

Забележка: *Цената се посочва в цели числа без стотинки.*

Оферираната от нас цена е крайна и включва всички разходи по изпълнение на обществената поръчка.

При изготвяне на финансовите разчети, следва да бъдат спазени изискванията на трудовото, осигурителното и данъчното законодателство на Република България и да се гарантира качествено и надеждно извършване на услугата.

Декларираме, че ценовото ни предложение не надвишава обявената прогнозна стойност на съответната обособена позиция.

Забележки:

- В случай, че офертата е подписана от лице, което няма представителна власт, задължително се прилага пълномощно (оригинал или нотариално заверено копие) от представляващия участника.
- Общата стойност на финансовите предложения се посочва с цифри и се изписва с думи. Цените следва да бъдат в български лева, без ДДС и с ДДС.
- При несъответствие между цифровата и изписана с думи цена ще се взема предвид изписаната с думи.
- Ценовото предложение се поставя в отделен запечатан непрозрачен плик с надпис „Предлагани ценови параметри“.

Дата

19 / 06 / 2018 г.

Наименование на участника

ЕТ „Кирил Данаилов – ТОП ГЕО“

Име и фамилия на лицето, представляващо участника

Кирил Данаилов

Качеството на лицето, представляващо участника

Управител

Подпис и печат

Заличен подпис

съгл. чл. 233ЛД