



ДОГОВОР

№ КД-10-31, 05.03.2019г.

Днес, 05.03. 2019 г., между

АГЕНЦИЯ ПО ГЕОДЕЗИЯ, КАРТОГРАФИЯ И КАДАСТЪР (АГКК), със
седалище: гр. София 1618, ул. „Мусала“ № 1, ЕИК 130362903, представлявана от **ИНЖ.
ВИОЛЕТА КОРИТАРОВА – ИЗПЪЛНИТЕЛЕН ДИРЕКТОР и САМУИЛ ДРАГАНОВ –
ГЛАВЕН СЧЕТОВОДИТЕЛ**, наричана по-долу **ВЪЗЛОЖИТЕЛ**, от една страна,

и

„ЯНКИ“ ООД, със седалище и адрес на управление гр. Благоевград, ул. „Преспа“ №
13, ЕИК 101517749, наричан по-долу **ИЗПЪЛНИТЕЛ**, представлявано от **ФИЛИП ЯНЧЕВ
- УПРАВИТЕЛ**, от друга страна,

на основание чл. 112, ал. 1 от Закона за обществените поръчки и в изпълнение на
Решение № РД-19-13(18г.)/10.01.2019 г. на Изпълнителния директор на АГКК за определяне
на **ИЗПЪЛНИТЕЛ** на обществена поръчка с предмет **„Отстраняване на явна фактическа
грешка в неурбанизираната територия на общини Петрич, Бургас, Приморско,
Созопол, Велико Търново, Горна Оряховица, Ружинци, Димово, Добрич-селска,
Монтана, Вълчедръм, Плевен, Гулянци, Червен бряг, Долна Митрополия, Нова Загора,
Котел, Търговище, Върбица, Нови пазар, Велики Преслав, Тунджа и Елхово“**, се
сключи настоящия договор.

I. ПРЕДМЕТ НА ДОГОВОРА

Чл. 1. (1) ВЪЗЛОЖИТЕЛЯТ възлага, а **ИЗПЪЛНИТЕЛЯТ** приема и се задължава
срещу уговорено в този договор възнаграждение и при условията на този договор, да
извърши услугите по изпълнение на Обособена позиция № 1 **„Отстраняване на явна
фактическа грешка в неурбанизираната територия на община Петрич, област Благоевград“** от
обществената поръчка с предмет: **„Отстраняване на явна фактическа грешка в
неурбанизираната територия на общини Петрич, Бургас, Приморско, Созопол, Велико
Търново, Горна Оряховица, Ружинци, Димово, Добрич-селска, Монтана, Вълчедръм,
Плевен, Гулянци, Червен бряг, Долна Митрополия, Нова Загора, Котел, Търговище,
Върбица, Нови пазар, Велики Преслав, Тунджа и Елхово“**.



(2) **ИЗПЪЛНИТЕЛЯТ** се задължава да предостави услугите в съответствие с Техническата спецификация, Техническото предложение и ценова оферта на **ИЗПЪЛНИТЕЛЯ**, и чрез лицата, които **ИЗПЪЛНИТЕЛЯТ** ще използва за изпълнение на обществената поръчка, съставляващи съответно Приложения № 1, № 2 и № 3 към този договор („Приложенията“) и представляващи неразделна част от него.

II. ВЛИЗАНЕ В СИЛА. СРОК НА ДОГОВОРА

Чл. 2. (1) Договорът влиза в сила от датата на подписването му от страните.

(2) Крайният срок за изпълнение на предмета на договора е **9 (девет) месеца**, или до изчерпване на финансовия ресурс на **ВЪЗЛОЖИТЕЛЯ** посочен в чл. 3, ал. 1, което от двете настъпи първо.

(3) За изпълнение на дейностите по договора, Служба по геодезия, картография и кадастър (СГКК) - Благоевград изпраща до **ИЗПЪЛНИТЕЛЯ** възлагателни писма по земища, в които определя и срок за работа.

III. ЦЕНА И НАЧИН НА ПЛАЩАНЕ

Чл. 3. (1) Максималната обща стойност на настоящия договор е в размер до **159 406 (сто петдесет и девет хиляди четиристотин и шест) лв. без ДДС** или до **191 287,20 (сто деветдесет и една хиляди двеста осемдесет и седем лева и двадесет стотинки) лв. с ДДС**.

(2) Начинът на образуване на стойността на възнаграждението се формира от цена за единица площ (ха) **596 (петстотин деветдесет и шест) лв. без ДДС**, съгласно ценовото предложение (Приложение № 3), умножена по реално изработената засеганата площ.

(3) В цената по ал. 1 са включени всички разходи и възнаграждения на **ИЗПЪЛНИТЕЛЯ** за изпълнение на предмета на настоящия договор, включително и разходите за персонала, който ще изпълнява поръчката, и на членовете на ръководния състав, който ще отговаря за изпълнението, както и за неговите подизпълнители (ако е приложимо), както и други разходи, необходими или присъщи за изпълнение на предмета на настоящия Договор, като **ВЪЗЛОЖИТЕЛЯТ** не дължи заплащането на каквито и да е други разходи, направени от **ИЗПЪЛНИТЕЛЯ**.

(4) Цената посочена в ал. 1 е крайна за времето на изпълнение на договора.

(5) Възнаграждението се изплаща на **ИЗПЪЛНИТЕЛЯ** за съответните изработени и приети дейности по земища, съгласно ценовото предложение.



Чл. 4. (1) Всяко плащане по този договор, се извършва въз основа на следните, кумулативно представени, документи, а именно:

1. Приемо-предавателен протокол за приемане на материалите, изготвени по този договор за съответното землище, подписан от упълномощени представители на двете страни;

2. Протокол за приемане на изпълнението на възложената работа, с посочени площи - засегната и неурбанизирана, за всяко землище;

3. Фактура за дължимата сума за съответната дейност, издадена от **ИЗПЪЛНИТЕЛЯ** и представена на **ВЪЗЛОЖИТЕЛЯ**.

(2) За извършване на последното плащане **ИЗПЪЛНИТЕЛЯТ** представя и удостоверение по чл. 11, ал. 4 от настоящия договор.

(3) **ВЪЗЛОЖИТЕЛЯТ** се задължава да извършва всяко дължимо плащане в срок до 20 (двадесет) работни дни от датата на получаване на описаните в ал. 1, съответно и в ал. 2 документи.

(4) Всички плащания по този договор се извършват в лева чрез банков превод по следната банкова сметка на **ИЗПЪЛНИТЕЛЯ**:

Банка: Заличена информация

BIC: UN

IBAN: E Съгл. чл. 2 ЗЗДЛ 6

(5) **ИЗПЪЛНИТЕЛЯТ** е длъжен да уведомява писмено **ВЪЗЛОЖИТЕЛЯ** за всички последващи промени по ал. 4 в срок от 7 (седем) дни, считано от момента на промяната. В случай че **ИЗПЪЛНИТЕЛЯТ** не уведоми **ВЪЗЛОЖИТЕЛЯ** в този срок, счита се, че плащанията са надлежно извършени.

Чл. 5. Авансаво плащане по настоящия договор не се предвижда.

Чл. 6. **ВЪЗЛОЖИТЕЛЯТ** извършва плащане на подизпълнител/и, след представяне на искане и становище по чл. 66, ал. 6 от ЗОП. **ВЪЗЛОЖИТЕЛЯТ** има право да откаже плащане на подизпълнител/и, когато искането за плащане е оспорено, до момента на отстраняване на причината за отказа /в случай, че е приложимо/.

IV. ГАРАНЦИЯ ЗА ИЗПЪЛНЕНИЕ

Чл. 7. При подписване на настоящия договор **ИЗПЪЛНИТЕЛЯТ** предоставя на **ВЪЗЛОЖИТЕЛЯ** гаранция за изпълнение на договора в размер 5% (пет на сто) от максималната обща стойност на договора без ДДС, посочена в чл. 3, ал. 1 от настоящия договор, която служи за обезпечаване на изпълнението на задълженията на **ИЗПЪЛНИТЕЛЯ**. **ИЗПЪЛНИТЕЛЯТ** може по свой избор да представи парична сума по



сметка на АГКК, безусловна и неотменима банкова гаранция за изпълнение на договора със срок на валидност 30 дни след изтичане срока на договора, или застраховка.

Чл. 8. Когато като гаранция за изпълнение се представя парична сума, сумата се внася по банковата сметка на **ВЪЗЛОЖИТЕЛЯ**:

БАНКА: БНБ

BIC: BNBGBGSD

IBAN: BG47 BNBG 9661 3300 1104 03

Чл. 9. (1) Когато като гаранция за изпълнение се представя банкова гаранция, **ИЗПЪЛНИТЕЛЯТ** предава на **ВЪЗЛОЖИТЕЛЯ** оригинален екземпляр на банкова гаранция, издадена в полза на **ВЪЗЛОЖИТЕЛЯ**, която трябва да отговаря на следните изисквания:

1. да бъде безусловна и неотменяема банкова гаранция, във форма, предварително съгласувана с **ВЪЗЛОЖИТЕЛЯ**;

2. да бъде със срок на валидност за целия срок на действие на договора, включително 30 (тридесет) дни след прекратяването на същия, като при необходимост срокът на валидност на банковата гаранция се удължава или се издава нова.

(2) Банковите разходи по откриването и поддържането на Гаранцията за изпълнение във формата на банкова гаранция, както и по усвояването на средства от страна на **ВЪЗЛОЖИТЕЛЯ**, при наличието на основание за това, са за сметка на **ИЗПЪЛНИТЕЛЯ**.

(3) Когато като гаранция за изпълнение се представя застраховка, **ИЗПЪЛНИТЕЛЯТ** предава на **ВЪЗЛОЖИТЕЛЯ** оригинален екземпляр на застрахователна полица/застрахователен сертификат, издадена в полза на **ВЪЗЛОЖИТЕЛЯ**, която трябва да отговаря на следните изисквания:

1. да обезпечава изпълнението на този договор чрез покритие на отговорността на **ИЗПЪЛНИТЕЛЯ**;

2. да бъде със срок на валидност за целия срок на действие на договора, включително 30 (тридесет) дни след прекратяването му.

(4) Разходите по сключването на застрахователния договор и поддържането на валидността на застраховката за изисквания срок, както и по всяко изплащане на застрахователно обезщетение в полза на **ВЪЗЛОЖИТЕЛЯ**, при наличието на основание за това, са за сметка на **ИЗПЪЛНИТЕЛЯ**.

(5) При представяне на застрахователна полица/застрахователен сертификат се прилагат реда и условията по сключената застраховка.

Заличен подпис

Съгл. чл. 2 ЗЗДЛ



Чл. 10. (1) ВЪЗЛОЖИТЕЛЯТ освобождава гаранцията за изпълнение в срок до 20 (двадесет) работни дни от дата на приключване на изпълнението на договора и окончателно приемане на работата, в пълен размер, ако липсват основания за задържането от страна на **ВЪЗЛОЖИТЕЛЯ** на каквато и да е сума по нея.

(2) Освобождаването на гаранцията за изпълнение се извършва както следва:

1. когато е във формата на парична сума – чрез превеждане на сумата по банковата сметка на **ИЗПЪЛНИТЕЛЯ**, посочена в чл. 4, ал. 4 от настоящия договор;

2. когато е във формата на банова гаранция – чрез връщане на нейния оригинал на представител на **ИЗПЪЛНИТЕЛЯ** или упълномощено от него лице;

3. когато е във формата на застраховка – чрез връщане на оригинала на застрахователната полица/застрахователния сертификат на представител на **ИЗПЪЛНИТЕЛЯ** или упълномощено от него лице.

(3) При необходимост, във връзка с поэтапното освобождаване на гаранцията за изпълнение, **ИЗПЪЛНИТЕЛЯТ** предоставя на **ВЪЗЛОЖИТЕЛЯ** документ за изменение на първоначалната банкова гаранция или нова банкова гаранция, съответно застраховка.

(4) В случай, че в процеса на изпълнение на Договора се окаже, че срокът на валидност на банковата гаранция за изпълнение не покрива целия период по Раздел II, в рамките на до 10 (десет) работни дни преди изтичане на валидността ѝ, **ИЗПЪЛНИТЕЛЯТ** се задължава да удължи срока на валидност на вече издадената гаранция. В случай, че **ИЗПЪЛНИТЕЛЯТ** не удължи срока, **ВЪЗЛОЖИТЕЛЯТ** има право да усвои сумата по гаранцията.

(5) Гаранцията или съответната част от нея не се освобождава от **ВЪЗЛОЖИТЕЛЯ**, ако в процеса на изпълнение на договора е възникнал спор между страните относно неизпълнение на задълженията на **ИЗПЪЛНИТЕЛЯ** и въпросът е отнесен за решаване пред съд. При решаване на спора в полза на **ВЪЗЛОЖИТЕЛЯ** той може да пристъпи към усвояване на гаранциите.

(6) **ВЪЗЛОЖИТЕЛЯТ** има право да задържи съответната част и да се удовлетвори от гаранцията за изпълнение, когато **ИЗПЪЛНИТЕЛЯТ** не изпълни някое от неговите задължения по договора, както и в случаите на лошо, частично и забавено изпълнение на което и да е задължение на **ИЗПЪЛНИТЕЛЯ**, като усвои такава част от гаранцията за изпълнение, която съответства на уговорената в договора неустойка за съответния случай на неизпълнение.

(7) **ВЪЗЛОЖИТЕЛЯТ** има право да задържи гаранцията за изпълнение в пълен размер, в следните случаи:



1. ако **ИЗПЪЛНИТЕЛЯТ** не започне работа по изпълнение на договора в срок до 20 (двадесет) дни след датата посочена във възлагателното писмо и **ВЪЗЛОЖИТЕЛЯТ** развали договора на това основание;

2. при пълно неизпълнение, в т.ч. когато услугите не отговарят на изискванията на **ВЪЗЛОЖИТЕЛЯ**, и разваляне на договора от страна на **ВЪЗЛОЖИТЕЛЯ** на това основание;

3. при прекратяване на дейността на **ИЗПЪЛНИТЕЛЯ** или при обявяването му в несъстоятелност.

(8) Във всеки случай на задържане на гаранцията за изпълнение, **ВЪЗЛОЖИТЕЛЯТ** уведомява **ИЗПЪЛНИТЕЛЯ** за задържането и неговото основание. Задържането на гаранцията за изпълнение изцяло или частично не изчерпва правата на **ВЪЗЛОЖИТЕЛЯ** да търси обезщетение в по-голям размер.

(9) Когато **ВЪЗЛОЖИТЕЛЯТ** се е удовлетворил от гаранцията за изпълнение и договорът продължава да е в сила, **ИЗПЪЛНИТЕЛЯТ** се задължава в срок до 7 (седем) дни да допълни гаранцията за изпълнение, като внесе усвоената от **ВЪЗЛОЖИТЕЛЯ** сума по сметката на **ВЪЗЛОЖИТЕЛЯ** или предостави документ за изменение на първоначалната банкова гаранция или нова банкова гаранция, съответно застраховка, така че във всеки момент от действието на договора размерът на гаранцията за изпълнение да бъде в съответствие с чл. 11 от договора.

(10) **ВЪЗЛОЖИТЕЛЯТ** не дължи лихва за времето, през което средствата по гаранцията за изпълнение и гаранцията за авансово предоставени средства са престояли при него законосъобразно.

V. ПРЕДАВАНЕ И ПРИЕМАНЕ НА ИЗПЪЛНЕНИЕТО

Чл. 11 (1) Предаването и приемането на материалите, изготвени в изпълнение на този договор, се отразява в протокол за предаване на материали и се подписва от упълномощени представители на двете страни.

(2) Изпълнението на възложената работа се приема от комисия по чл. 45 от Закона за кадастъра и имотния регистър и става по землища.

(3) **ВЪЗЛОЖИТЕЛЯТ** проверява качеството на предадените материали и преценява дали отговарят на Техническата спецификация и действащото законодателство, като:

а) когато приеме изпълнението на възложената работа - **ВЪЗЛОЖИТЕЛЯТ** изплаща пълния размер на договорената цена за съответното/ите землище/а и информира писмено



ИЗПЪЛНИТЕЛЯ за наличието или липсата на средства за продължаване на изпълнението на договора;

б) когато приеме изпълнението на възложената работата със забележки - **ВЪЗЛОЖИТЕЛЯТ** уведомява писмено **ИЗПЪЛНИТЕЛЯ** за констатираните недостатъци и определя срок за отстраняването им, който не може да надхвърля **25 (двадесет и пет) календарни дни**. **ИЗПЪЛНИТЕЛЯТ** е длъжен в този срок да отстрани всички установени несъответствия в предадените материали. Ако **ИЗПЪЛНИТЕЛЯТ** не отстрани недостатъците в определения срок, той изпада в забава и носи отговорност по реда на Раздел VIII от този договор за дните, надхвърлящи определения за корекции срок;

в) когато не приеме изпълнението на възложената работа, поради констатирани съществени недостатъци - **ВЪЗЛОЖИТЕЛЯТ** връща предадените материали за преработка и определя срок, който не може да надхвърля **20 (двадесет) календарни дни**. **ИЗПЪЛНИТЕЛЯТ** е длъжен в този срок да преработи изцяло предадените материали в съответствие с указанията на **ВЪЗЛОЖИТЕЛЯ**. Ако **ИЗПЪЛНИТЕЛЯТ** не преработи изцяло предадените материали и не отстрани констатираните съществени недостатъци в определения срок, той изпада в забава и носи отговорност по реда на Раздел VIII от този договор за дните надхвърлящи определения за корекции срок.

(4) При окончателно изпълнение на договора началникът на съответната СГКК издава **Удостоверение за завършване на цялата работа**.

VI. ПРАВА И ЗАДЪЛЖЕНИЯ НА ВЪЗЛОЖИТЕЛЯ

Чл. 12. (1) ВЪЗЛОЖИТЕЛЯТ има право:

1. да изисква от **ИЗПЪЛНИТЕЛЯ** да изпълни възложената работа професионално, качествено и в срок.
2. да извършва проверка по всяко време относно качеството и хода на изпълнение на съответните дейности от предмета на договора, без да създава затруднения на **ИЗПЪЛНИТЕЛЯ**.
3. да поиска замяна на правоспособно лице, когато същото не изпълнява добросъвестно задълженията си, така, както те са определени в офертата на **ИЗПЪЛНИТЕЛЯ**. В този случай **ВЪЗЛОЖИТЕЛЯТ** е длъжен да уведоми писмено **ИЗПЪЛНИТЕЛЯ** като посочи допуснатите нарушения от този експерт. В случай, че **ИЗПЪЛНИТЕЛЯТ** не замени своевременно този експерт и не определи нов експерт да изпълнява неговите функции, **ВЪЗЛОЖИТЕЛЯТ** може да поиска от **ИЗПЪЛНИТЕЛЯ** да



назначи временен експерт или да предприеме други мерки, за да компенсира отсъствието на основния експерт;

4. да получи от **ИЗПЪЛНИТЕЛЯ** всички материали, изготвени от **ИЗПЪЛНИТЕЛЯ** в изпълнение на настоящия договор;

5. да изисква от **ИЗПЪЛНИТЕЛЯ** да сключи и да му представи договори за подизпълнение с посочените в офертата му подизпълнители */в случай, че е приложимо/*;

6. да изисква от **ИЗПЪЛНИТЕЛЯ** да изпълнява правилата за информация и комуникация, съгласно изискванията на ОП „Добро управление“ и предоставените от страна на **ВЪЗЛОЖИТЕЛЯ** указания след влизане в сила на договора за възлагане на обществена поръчка;

7. да проверява спазването от страна на **ИЗПЪЛНИТЕЛЯ** на изискванията за съхранение на документи, свързани с обществената поръчка и с изпълнението на договора;

8. да проверява изпълнението на задължението на **ИЗПЪЛНИТЕЛЯ** за осигуряване на достъп до съхраняваната от него документация от страна на европейски и национални контролни и одитиращи органи и представители на Европейската комисия;

9. да променя обхвата на дейностите по настоящия договор без да се надвишава определената максимална обща стойност на договора, в случай на настъпили промени в нормативната уредба, регулираща дейността на **ВЪЗЛОЖИТЕЛЯ** или възникнали промени в задълженията на **ВЪЗЛОЖИТЕЛЯ** по договора му с Управляващия орган на ОП „Добро управление“.

(2) ВЪЗЛОЖИТЕЛЯТ се задължава:

1. да осигурява необходимите условия за изпълнение на настоящия договор и да оказва своевременно съдействие на **ИЗПЪЛНИТЕЛЯ**, когато конкретните обстоятелства го изискват като получаване на изходната информация, необходима за изпълнение на договора и други;

2. да информира **ИЗПЪЛНИТЕЛЯ** 1 (един) месец преди изчерпване на финансовия ресурс по този договор и за всеки възникнал проблем, свързан с изпълнението на договора;

3. да приема изпълнената работа в изпълнение на договора като спазва процедурата и сроковете, определени в ЗКИР и подзаконовите нормативни актове;

4. при добросъвестно и професионално изпълнение на възложената работа по този договор да заплати на **ИЗПЪЛНИТЕЛЯ** уговорената цена при условията и в сроковете, определени в договора;

(3) ВЪЗЛОЖИТЕЛЯТ не носи отговорност за допуснати нарушения на действащите нормативни актове от **ИЗПЪЛНИТЕЛЯ** при изпълнението на договора.



(4) **ВЪЗЛОЖИТЕЛЯТ** координира дейностите по изпълнение на настоящия договор. Указанията на **ВЪЗЛОЖИТЕЛЯ** са задължителни за **ИЗПЪЛНИТЕЛЯ**.

(5) Изброяването на конкретни права и задължения на **ВЪЗЛОЖИТЕЛЯТ** в този раздел от договора е неизчерпателно и не засяга действието на други клаузи от договора или от приложимото право, предвиждащи права и/или задължения на **ВЪЗЛОЖИТЕЛЯ**.

VII. ПРАВА И ЗАДЪЛЖЕНИЯ НА ИЗПЪЛНИТЕЛЯ

Чл. 13. (1) ИЗПЪЛНИТЕЛЯТ има право:

1. да получи необходимото съдействие от **ВЪЗЛОЖИТЕЛЯ** за качествено и в срок изпълнение на всички дейности, включени в предмета на договора;
2. да получи изходната информация, необходима за изпълнение на договора;
3. да бъде информиран своевременно от **ВЪЗЛОЖИТЕЛЯ** за всички проблеми, които са свързани и/или могат да повлияят върху изпълнението на предмета на договора;
4. да получи уговореното възнаграждение в срока и при условията на този договор.

(2) ИЗПЪЛНИТЕЛЯТ се задължава:

1. да изпълни възложената работа професионално и качествено в съответствие с условията, които е посочил в своята оферта, въз основа на която е определен за изпълнител на този договор;
2. да изпълни възложената работа в съответствие с действащите нормативни актове и изискванията на **ВЪЗЛОЖИТЕЛЯ** за срока, определен в Техническото предложение (Приложение № 2);
3. да изпълни възложената работа с грижата на добър стопанин като спазва принципите за ефективност, прозрачност и качество, и в съответствие с най-добрите практики в съответната област;
4. да осигури всички финансови, човешки и материални ресурси, необходими за пълното и точно изпълнение на предмета на договора;
5. да осигури участието на посочените в офертата правоспособни по смисъла на чл. 17 от ЗКИР лица за целия срок на договора;
6. да поиска предварителното съгласие на **ВЪЗЛОЖИТЕЛЯ** за промяна на правоспособно лице само при наличие на обективни причини като болест, смърт или напускане на лицето. В този случай, **ИЗПЪЛНИТЕЛЯТ** е длъжен да определи друго правоспособно лице, притежаващо квалификация и професионален опит, равностойни на тези на основното. Преди да започне работа по настоящия договор новото правоспособно



лице следва да бъде одобрено от **ВЪЗЛОЖИТЕЛЯ**. Всички допълнителни разходи, свързани със смяната на правоспособни лице, включително разходите за назначаване на временно правоспособно лице до одобряването на ново, са за сметка на **ИЗПЪЛНИТЕЛЯ**;

7. да предоставя на **ВЪЗЛОЖИТЕЛЯ** текуща информация за хода на изпълнение на договора, както и да осигурява възможност за осъществяване на контрол относно изпълнението и качеството на съответните дейности;

8. да предаде на **ВЪЗЛОЖИТЕЛЯ** веднага след приемането на възложената работа всички графически, писмени и на електронни носители материали и данни, свързани с нея;

9. да опазва и съхранява изходната документация, предоставена от **ВЪЗЛОЖИТЕЛЯ**, до окончателното предаване на изготвените материали в изпълнение на този договор;

10. да ползва материалите, предоставени му от **ВЪЗЛОЖИТЕЛЯ**, само за целите на този договор, както и да вземе необходимите административни, технически и договорни мерки, за да не се използват тези материали от трети лица, които не са служители или подизпълнители на **ИЗПЪЛНИТЕЛЯ** без съгласието на **ВЪЗЛОЖИТЕЛЯ**;

11. да върне всички материали, предоставени му от **ВЪЗЛОЖИТЕЛЯ**, включително да унищожи всички техни копия, записани на носител, който не може да се предаде на **ВЪЗЛОЖИТЕЛЯ**;

12. след изтичането на срока на договора **ИЗПЪЛНИТЕЛЯТ** унищожава всички съхранявани от него копия на изходните материали и данни, предоставени му от **ВЪЗЛОЖИТЕЛЯ**, както и създадени в изпълнение на този договор и подписва декларация, че не притежава никакви копия от тази информацията.

13. да предприеме всички необходими административни, технически и договорни мерки за защита на изходните материали и данни, предоставени му от **ВЪЗЛОЖИТЕЛЯ**, както и на създадените в изпълнение на този договор, от неправомерното им използване;

14. да опазва служебната тайна на **ВЪЗЛОЖИТЕЛЯ**, която му е станала известна във връзка с осъществяване на възложената му дейност;

15. да осигурява защита на личните данни, станали му известни във връзка с осъществяване предмета на настоящия договор;

16. да се застрахова за срока на изпълнение на този договор за вредите, които могат да настъпят вследствие на виновно неизпълнение на неговите задължения, както и на задълженията на негови служители, съгласно чл. 20, ал. 3 от ЗКИР;

17. при изпълнение на част от дейностите от подизпълнител/и да представи на **ВЪЗЛОЖИТЕЛЯ** оригинален екземпляр от договора/договорите с подизпълнителя/подизпълнителите;



18. при приемане на изпълнението да уведоми и по възможност да осигури присъствието на представител на подизпълнителя/подизпълнителите;

19. при изпълнение на възложеното да спазва разпоредбите на действащото европейско и национално законодателство;

20. при извършването на услугата изпълнителят трябва задължително да спазва правилата за информация и комуникация, публикувани на сайта www.eufunds.bg;

21. да съхранява документацията по договора за период от 3 години след закриването на оперативна програма „Добро управление“ или за период от 3 години след годината, през която е извършено частично закриване;

22. да оказва съдействие на **ВЪЗЛОЖИТЕЛЯ**, на Управляващия орган, националните и европейските съдебни, одитни и контролни органи, включително външни одитори, извършващи проверки, за изпълнение на техните правомощия, произтичащи от общностното и националното законодателство за извършване на проверки, инспекции, одит и др.;

23. да уведоми **ВЪЗЛОЖИТЕЛЯ** в случай на възникване на нередност в срок от пет работни дни от разкриване на нередността („Нередност“ съгласно определението, дадено в чл. 1, параграф 2 от Регламент на Съвета (ЕО, Евратом) № 2988/95 от 18 декември 1995 г. за закрилата на финансовите интереси на Европейските общности, означава всяко нарушение на разпоредба на правото на Общността в резултат на действие или бездействие от икономически оператор, което е имало или би имало за резултат нарушаването на общия бюджет на Общностите или на бюджетите, управлявани от тях, или посредством намаляването или загубата на приходи, произтичащи от собствени ресурси, които се събират направо от името на Общностите или посредством извършването на неоправдан разход. Специфичните определения за нередност и системна нередност относно програмите по ЕСИФ са посочени в Регламент № 1303/2013.);

24. да възстанови неправомерно получени суми, следствие от допуснати нередности по изпълнението на настоящия договор;

25. да издава фактури на **ВЪЗЛОЖИТЕЛЯ**, като се съобрази с изискванията за форма и съдържание. Фактурите ще се издават в български лева. Във всички фактури и други разходооправдателни документи се посочва наименованието на оперативната програма, финансиращия фонд, предмета и номера на Договора за безвъзмездна финансова помощ, както и номер и дата на договора за обществена поръчка, съгласно указания на **ВЪЗЛОЖИТЕЛЯ**.

(3) ИЗПЪЛНИТЕЛЯТ носи пълната отговорност за качеството на изпълнението.

Залипен подпис
Съгл. чл. 2 ЗЗДП



(4) Изброяването на конкретни права и задължения на **ИЗПЪЛНИТЕЛЯТ** в този раздел от договора е неизчерпателно и не засяга действието на други клаузи от договора или от приложимото право, предвиждащи права и/или задължения на **ИЗПЪЛНИТЕЛЯ**.

VIII. ОТГОВОРНОСТ И САНКЦИИ

Чл. 14. (1) За забавено изпълнение на възложената работа по този договор се считат случаите, когато **ИЗПЪЛНИТЕЛЯТ**:

- не предаде в срок възложените за изпълнение работи;
- не предаде в определения от **ВЪЗЛОЖИТЕЛЯ** срок изработените материали и данни, когато те са му върнати за отстраняване на забележки и/или констатирани недостатъци.

(2) В случай на забава на изпълнението на възложената работа по договора **ИЗПЪЛНИТЕЛЯТ** дължи на **ВЪЗЛОЖИТЕЛЯ** неустойки в следните размери:

- 0.5 % от стойността на дължимото плащане за всеки просрочен ден за първите 10 (десет) дни закъснение;
- 1 % от стойността на дължимото плащане за всеки просрочен ден след десетия, но не повече от 30% (тридесет на сто) от стойността му.

(3) За неизпълнение на задълженията по чл. 13, ал. 2, т. 1 - т. 23 и т. 25 от договора, **ИЗПЪЛНИТЕЛЯТ** дължи неустойка в размер на 1 % от максималната обща стойност на този договор за всяко установено нарушение.

(4) **ИЗПЪЛНИТЕЛЯТ** заплаща дължимите неустойки, като внася сума по сметка на **ВЪЗЛОЖИТЕЛЯ**, в срок до **20 (двадесет) работни дни** от получаване на уведомление с начисления размер на неустойките.

(5) При констатирано лошо или друго неточно или частично изпълнение на отделна дейност или при отклонение от изискванията на **ВЪЗЛОЖИТЕЛЯ**, посочени в Техническата спецификация, **ВЪЗЛОЖИТЕЛЯТ** има право да поиска от **ИЗПЪЛНИТЕЛЯ** да изпълни изцяло и качествено съответната дейност, без да дължи допълнително възнаграждение за това. В случай, че и повторното изпълнение на услугата е некачествено, **ВЪЗЛОЖИТЕЛЯТ** има право да задържи гаранцията за изпълнение и да прекрати договора.

(6) В случай на забавено изпълнение на възложената работа с повече от 60 (шестдесет) дни, **ВЪЗЛОЖИТЕЛЯТ** може да прекрати този договор незабавно с писмено уведомление, без да дава срок на предизвестие. При прекратяването на договора **ВЪЗЛОЖИТЕЛЯТ** усвоява гаранцията за изпълнение.



(7) **ВЪЗЛОЖИТЕЛЯТ** има право да удържи всяка дължима по този договор неустойка чрез задържане на сума от гаранцията за изпълнение, като уведоми писмено **ИЗПЪЛНИТЕЛЯ** за това.

(8) **ВЪЗЛОЖИТЕЛЯТ** има право да прихване дължимата неустойка от гаранцията за изпълнение или от следващото дължимо плащане по договора като уведоми писмено **ИЗПЪЛНИТЕЛЯ** за извършването на прихващане.

Чл. 15. При прекратяване на договора по вина на **ВЪЗЛОЖИТЕЛЯ**, последният дължи на **ИЗПЪЛНИТЕЛЯ** и заплащане на стойността на извършените до датата на прекратяването дейности въз основа на двустранно съставен и подписан констативен протокол за извършените неизплатени дейности.

Чл. 16. Плащането на неустойки по този договор не лишава изправната страна от правото да търси реално изпълнение и/или обезщетение за понесени вреди и пропуснати ползи в по-голям размер, съгласно приложимото право.

IX. ПРЕКРАТЯВАНЕ НА ДОГОВОРА

Чл. 17. (1) Настоящият договор се прекратява:

1. С пълното изпълнение на всички задължения на страните по договора;
2. При настъпване на пълна обективна невъзможност за изпълнение, за което обстоятелство засегнатата страна е длъжна да уведоми другата страна в срок до 7 (седем) дни от настъпване на невъзможността и да представи доказателства;
3. При прекратяване на юридическо лице – страна по Договора без правоприемство, по смисъла на законодателството на държавата, в която съответното лице е установено;

4. При условията по чл. 5, ал. 1, т. 3 от ЗИФОДРЮПДРСЛ.

(2) Договорът може да бъде прекратен:

1. По взаимно съгласие на страните, изразено в писмена форма;
2. Когато за **ИЗПЪЛНИТЕЛЯ** бъде открито производство по несъстоятелност или ликвидация – по искане на всяка от страните.

(3) Всяка от страните може да развали договора при виновно неизпълнение на съществено задължение на другата страна по договора, при условията и с последиците съгласно чл. 87 и сл. от Закона за задълженията и договорите, чрез отправяне на писмено предупреждение от изправната страна до неизправната и определяне на подходящ срок за изпълнение. Разваляне на договора не се допуска, когато неизпълнената част от задължението е незначителна с оглед на интереса на изправната страна.



(4) За целите на този договор, страните ще считат за виновно неизпълнение на съществено задължение на **ИЗПЪЛНИТЕЛЯ**, когато **ИЗПЪЛНИТЕЛЯТ** е допуснал съществено отклонение от Техническата спецификация и Техническото предложение.

(5) **ВЪЗЛОЖИТЕЛЯТ** може да развали договора само с писмено уведомление до **ИЗПЪЛНИТЕЛЯ** и без да му даде допълнителен срок за изпълнение, ако поради забава на **ИЗПЪЛНИТЕЛЯ** то е станало безполезно или ако задължението е трябвало да се изпълни непременно в уговореното време.

(6) В случай, че договорът е сключен под условие с клауза за отложено изпълнение, всяка от страните може да прекрати договора след изтичане на тримесечен срок от сключването му, чрез писмено уведомление до другата страна, без да дължи предизвестие или обезщетение.

(7) **ВЪЗЛОЖИТЕЛЯТ** прекратява договора в случаите по чл. 118, ал. 1 от ЗОП, без да дължи обезщетение на **ИЗПЪЛНИТЕЛЯ** за претърпени от прекратяването на договора вреди, освен ако прекратяването е на основание чл. 118, ал. 1, т. 1 от ЗОП. В последния случай, размерът на обезщетението се определя в протокол или споразумение, подписано от страните, а при непостигане на съгласие – по реда на клаузата за разрешаване на спорове по този Договор.

(8) Във всички случаи на прекратяване на договора, освен при прекратяване на юридическо лице – страна по договора без правопримство:

1. **ВЪЗЛОЖИТЕЛЯТ** и **ИЗПЪЛНИТЕЛЯТ** съставят констативен протокол за извършената към момента на прекратяване работа и размера на евентуално дължимите плащания; и

2. **ИЗПЪЛНИТЕЛЯТ** се задължава:

а) да преустанови предоставянето на услугите, с изключение на такива дейности, каквито може да бъдат необходими и поискани от **ВЪЗЛОЖИТЕЛЯ**;

б) да предаде на **ВЪЗЛОЖИТЕЛЯ** всички разработки/доклади/материали/данни, изготвени от него в изпълнение на договора до датата на прекратяването; и

в) да върне на **ВЪЗЛОЖИТЕЛЯ** всички документи и материали, които са собственост на **ВЪЗЛОЖИТЕЛЯ** и са били предоставени на **ИЗПЪЛНИТЕЛЯ** във връзка с изпълнение предмета на договора.

(9) При предсрочно прекратяване на Договора, **ВЪЗЛОЖИТЕЛЯТ** е длъжен да заплати на **ИЗПЪЛНИТЕЛЯ** реално изпълнените и приети по установения ред услуги, а **ИЗПЪЛНИТЕЛЯТ** е длъжен да възстанови на **ВЪЗЛОЖИТЕЛЯ** неусвоената част от авансово предоставените средства. Когато прекратяването на Договора е по вина на



ИЗПЪЛНИТЕЛЯ, той дължи и законната лихва върху частта от авансово предоставените средства, подлежащи на връщане, за периода от датата на прекратяване на Договора до тяхното връщане.

Х. ДРУГИ УСЛОВИЯ

Чл. 19. (1) Всяка от страните по този договор се задължава да пази в поверителност и да не разкрива или разпространява информация за другата страна, станала ѝ известна при или по повод изпълнението на договора. Конфиденциална информация включва, без да се ограничава до: обстоятелства, свързани с търговската дейност, техническите процеси, проекти или финанси на страните, както и ноу-хау или други права от подобен характер, свързани с изпълнението на договора. Не се смята за конфиденциална информацията, касаеща наименованието на изпълнения проект, стойността и предмета на този договор, с оглед бъдещо позоваване на придобит професионален опит от **ИЗПЪЛНИТЕЛЯ**.

(2) С изключение на случаите, посочени в ал. 1 на този член, конфиденциална информация може да бъде разкривана само след предварително писмено одобрение от другата страна, като това съгласие не може да бъде отказано безпричинно.

(3) Не се счита за нарушение на задълженията за неразкриване на конфиденциална информация, когато:

1. информацията е станала или става публично достъпна, без нарушаване на този Договор от която и да е от страните;
2. информацията се изисква по силата на закон, приложим спрямо която и да е от страните; или
3. предоставянето на информацията се изисква от регулаторен или друг компетентен орган и съответната страна е длъжна да изпълни такова изискване.

В случаите по точки 2 или 3 страната, която следва да предостави информацията, уведомява незабавно другата страна по договора.

(4) Задълженията по тази клауза се отнасят до съответната страна, всички нейни подразделения, контролирани от нея фирми и организации, всички нейни служители и наети от нея физически или юридически лица, като съответната страна отговаря за изпълнението на тези задължения от страна на такива лица. Задълженията, свързани с неразкриване на конфиденциалната информация остават в сила и след прекратяване на Договора на каквото и да е основание.



Чл. 20. (1) Страните се съгласяват, на основание чл. 42, ал. 1 от Закона за авторското право и сродните му права, че авторските права върху всички документи и материали, и всякакви други елементи или компоненти, създадени в резултат на или във връзка с изпълнението на Договора, принадлежат изцяло на **ВЪЗЛОЖИТЕЛЯ** в същия обем, в който биха принадлежали на автора. **ИЗПЪЛНИТЕЛЯТ** гарантира, че трети лица не притежават права върху изготвените документи и други резултати от изпълнението на Договора, които могат да бъдат обект на авторско право.

(2) В случай че бъде установено с влязло в сила съдебно решение или в случай че **ВЪЗЛОЖИТЕЛЯТ** и/или **ИЗПЪЛНИТЕЛЯТ** установят, че с изготвянето, въвеждането и използването на документи или други материали, съставени при изпълнението на този Договор, е нарушено авторско право на трето лице, **ИЗПЪЛНИТЕЛЯТ** се задължава да направи възможно за **ВЪЗЛОЖИТЕЛЯ** използването им:

1. чрез промяна на съответния документ или материал; или
2. чрез замяната на елемент от него със защитени авторски права с друг елемент със същата функция, който не нарушава авторските права на трети лица; или
3. като получи за своя сметка разрешение за ползване на продукта от третото лице, чиито права са нарушени.

(3) **ВЪЗЛОЖИТЕЛЯТ** уведомява **ИЗПЪЛНИТЕЛЯ** за претенциите за нарушени авторски права от страна на трети лица в срок до 7 (седем) дни от узнаването им. В случай, че трети лица предявят основателни претенции, **ИЗПЪЛНИТЕЛЯТ** носи пълната отговорност и понася всички щети, произтичащи от това. **ВЪЗЛОЖИТЕЛЯТ** привлича **ИЗПЪЛНИТЕЛЯ** в евентуален спор за нарушено авторско право във връзка с изпълнението по Договора.

(4) **ИЗПЪЛНИТЕЛЯТ** заплаща на **ВЪЗЛОЖИТЕЛЯ** обезщетение за претърпените вреди и пропуснатите ползи вследствие на окончателно признато нарушение на авторски права на трети лица.

(5) Никоя от страните няма право да прехвърля никое от правата и задълженията, произтичащи от този договор, без съгласието на другата страна. Паричните вземания по Договора и по договорите за подизпълнение могат да бъдат прехвърляни или залагани съгласно приложимото право.

Чл. 21. (1) Всички допълнително възникнали въпроси след подписването на договора и свързани с неговото изпълнение, ще се решават в дух на добра воля с двустранни писмени споразумения.



(2) Този Договор може да бъде изменен само с допълнителни споразумения, изготвени в писмена форма и подписани от двете страни, в съответствие с изискванията и ограниченията на ЗОП.

Чл. 22. (1) Никоя от страните по този договор не отговаря за неизпълнение, причинено от непреодолима сила. За целите на този Договор, „непреодолима сила“ има значението на това понятие по смисъла на чл. 306, ал. 2 от Търговския закон.

(2) Не може да се позовава на непреодолима сила страна, която е била в забава към момента на настъпване на обстоятелството, съставляващо непреодолима сила.

(3) Страната, която не може да изпълни задължението си поради непреодолима сила, е длъжна да предприеме всички действия с грижата на добър стопанин, за да намали до минимум понесените вреди и загуби, както и да уведоми писмено другата страна в срок до 7 (седем) дни от настъпването на непреодолимата сила, като посочи в какво се състои непреодолимата сила и възможните последици от нея за изпълнението на Договора. При неуведомяване се дължи обезщетение за настъпилите от това вреди.

(4) Докато трае непреодолимата сила, изпълнението на задълженията на свързаните с тях насрещни задължения се спира.

Чл. 23. (1) Всички съобщения между страните във връзка с настоящия договор следва да бъдат в писмена форма и могат да се предават лично или чрез препоръчано писмо, по куриер, по факс, електронна поща. За реализирането целите на настоящия договор, страните определят следните лица и адреси:

1. За **ВЪЗЛОЖИТЕЛЯ**: гр. София 1618, кв. „Павлово“, ул. „Мусала“ № 1, факс 02/9555333, ел.поща: Koeva.S@cadastre.bg, тел. 01 Заложена информация
Съгл. чл. 2 ЗЗДЛ, служител/и инж. Силвия Коева;

2. За **ИЗПЪЛНИТЕЛЯ**: гр. Благоевград, email: yankeeltd@abv.bg; тел. 01 Заложена информация
Съгл. чл. 2 ЗЗДЛ, факс, служител/и инж. Филип Янчев – Управител;

3. За подизпълнителя (в случай, че е приложимо): гр., e-mail:, тел., факс, служител/и

(2) Кореспонденция по договора се осъществява приоритетно по ел. път и по факс.

(3) Независимо от условията по ал. 2 кореспонденция се осъществява и на посочените в ал. 1 адреси. В този случай за дата на съобщението/уведомлението се смята:

1. датата на предаването - при лично предаване на съобщението/уведомлението;
2. датата на пощенското клеймо на обратната разписка - при изпращане по пощата;
3. датата на известието за доставяне – при изпращане по куриер;
4. датата на приемането - при изпращане по факс.



(4) При промяна на данните, посочени в предходните алинеи, всяка от страните е длъжна да уведоми другата в тридневен срок от настъпване на промяната. При неуведомяване изпратените съобщения се считат за редовно получени.

Чл. 24. При изпълнението на договора, **ИЗПЪЛНИТЕЛЯТ** и неговите подизпълнители (ако е приложимо) е длъжен/са длъжни да спазва/т всички приложими нормативни актове, разпоредби, стандарти и други изисквания, свързани с предмета на договора, и в частност, всички приложими правила и изисквания, свързани с опазване на околната среда, социалното и трудовото право, приложими колективни споразумения и/или разпоредби на международното екологично, социално и трудово право, съгласно Приложение № 10 към чл. 115 от ЗОП.

Чл. 25. Страните по настоящия договор ще решават всички спорове, възникнали при и по повод изпълнението на договора или свързани с договора, или с неговото тълкуване, недействителност, неизпълнение или прекратяване по взаимно съгласие с писмени споразумения, а при непостигане на съгласие въпросът се отнася за решаване пред компетентния съд на територията на Република България по реда на Гражданския процесуален кодекс.

Чл. 26. Преди подписване на договора, **ИЗПЪЛНИТЕЛЯТ** е длъжен да представи на **ВЪЗЛОЖИТЕЛЯ**:

1. Гаранция за изпълнение на договора;
2. Документите, издадени от компетентните органи, удостоверяващи липса на обстоятелства по чл. 54 и чл. 55 от ЗОП;
3. Копие от застраховка по чл. 20, ал. 3 от ЗКИР.

Чл. 26. Настоящият договор може да бъде изменян или допълван от страните при условията на чл. 116 от ЗОП.

Чл. 28. За всички неуредени въпроси в настоящия договор ще се прилагат разпоредбите на действащото българско законодателство.

Чл. 29. Неразделна част от този договор са Техническата спецификация и документацията за обществената поръчка, както и офертата на **ИЗПЪЛНИТЕЛЯ** в едно с всички приложения към нея, въз основа на която е определен за изпълнител на настоящата обществена поръчка, а именно: Техническо предложение и Ценова оферта на **ИЗПЪЛНИТЕЛЯ**.

Чл. 30. (1) Освен ако са дефинирани изрично по друг начин в този договор, използваните в него понятия имат значението, дадено им в ЗОП, съответно в легалните



дефиниции в Допълнителните разпоредби на ЗОП или, ако няма такива за някои понятия – според значението, което им се придава в основните разпоредби на ЗОП.

(2) При противоречие между различни разпоредби или условия, съдържащи се в Договора и приложенията, се прилагат следните правила:

1. специалните разпоредби имат предимство пред общите разпоредби;
2. разпоредбите на приложенията имат предимство пред разпоредбите на договора

Чл. 31. Текстовете на договора и приложенията към него следва да се разглеждат като взаимосвързани, поради което при неяснота или противоречие между тях, посочените документите ще се прилагат в следната последователност в зависимост от своя приоритет, както следва:

- Договор;
- Оферта (с всички приложенията към нея);
- Техническа спецификация и документация за участие;
- Всички други документи, представляващи част от договора.

Настоящият договор се сключи в два еднообразни екземпляра - по един за всяка от страните.

Към този договор се прилагат и са неразделна част от него следните приложения:

1. Приложение № 1 - Техническа спецификация;
2. Приложение № 2 - Техническо предложение на ИЗПЪЛНИТЕЛЯ;
3. Приложение № 3 - Ценово предложение на ИЗПЪЛНИТЕЛЯ.

ВЪЗЛОЖИТЕЛ:

**АГЕНЦИЯ ПО ГЕОДЕЗИЯ,
КАРТОГРАФИЯ И КАДАСТЪР**

**ИЗПЪЛНИТЕЛЕН ДИРЕКТОР
ИНЖ. ВИОЛЕТА КОРИТАРОВА**

Главен счетоводител :

/Самуил Драганов/

ИЗПЪЛНИТЕЛ:

„ЯНКИ“ ООД

**УПРАВИТЕЛ
ФИЛИП ЯНЧЕВ**

Заличен подпис

Съгл. чл. 2 ЗЗДЛ

Заличен подпис

Съгл. чл. 2 ЗЗДЛ



ПРИЛОЖЕНИЕ № I

ТЕХНИЧЕСКА СПЕЦИФИКАЦИЯ

за изпълнение на обществена поръчка с предмет:

„Отстраняване на явна фактическа грешка в неурбанизираната територия на общини Петрич, Бургас, Приморско, Созопол, Велико Търново, Горна Оряховица, Ружинци, Димово, Добрич–селска, Монтана, Вълчедръм, Плевен, Гулянци, Червен бряг, Долна Митрополия, Нова Загора, Котел, Търговище, Върбица, Нови пазар, Велики Преслав, Тунджа и Елхово”, по 11 (единадесет) обособени позиции, както следва:

Обособена позиция № 1	„Отстраняване на явна фактическа грешка в неурбанизираната територия на община Петрич, област Благоевград”
Обособена позиция № 2	„Отстраняване на явна фактическа грешка в неурбанизираната територия на общини Бургас, Приморско и Созопол, област Бургас”
Обособена позиция № 3	„Отстраняване на явна фактическа грешка в неурбанизираната територия на общини Велико Търново и Горна Оряховица, област Велико Търново”
Обособена позиция № 4	„Отстраняване на явна фактическа грешка в неурбанизираната територия на общини Ружинци и Димово, област Видин”
Обособена позиция № 5	„Отстраняване на явна фактическа грешка в неурбанизираната територия на община Добрич–селска, област Добрич”
Обособена позиция № 6	„Отстраняване на явна фактическа грешка в неурбанизираната територия на общини Монтана и Вълчедръм, област Монтана”



Обособена позиция № 7	„Отстраняване на явна фактическа грешка в неурбанизираната територия на общини Плевен, Гулянци, Червен бряг и Долна Митрополия, област Плевен”
Обособена позиция № 8	„Отстраняване на явна фактическа грешка в неурбанизираната територия на общини Нова Загора и Котел, област Сливен”
Обособена позиция № 9	„Отстраняване на явна фактическа грешка в неурбанизираната територия на община Търговище, област Търговище”
Обособена позиция № 10	„Отстраняване на явна фактическа грешка в неурбанизираната територия на общини Върбица, Нови пазар и Велики Преслав, област Шумен”
Обособена позиция № 11	„Отстраняване на явна фактическа грешка в неурбанизираната територия на общини Тунджа и Елхово, област Ямбол”

I. ОБЩИ ПОЛОЖЕНИЯ

Явната фактическа грешка (ЯФГ) е несъответствието в границите на поземлените имоти между урбанизирана и неурбанизирана територия, получено при обединяване на данните по чл. 41, ал. 1 от Закона за кадастъра и имотния регистър (ЗКИР), както и несъответствие в границите на съществуващите на местността (терена) трайни топографски обекти с естествен или изкуствен произход в неурбанизирана територия, определени чрез геодезически измервания и границите им от планове и карти, одобрени по реда на Закона за собствеността и ползването на земеделските земи и Закона за възстановяване на собствеността върху горите и земите от горския фонд, когато разликите в координатите на определящите ги точки са по-големи от допустимите в Наредба № РД-02-20-5 от 15.12.2016 г. за съдържанието, създаването и поддържането на кадастралната карта и кадастралните регистри (Наредба № РД-02-20-5 от 15.12.2016 г.).

При провеждане на процедурата по отстраняване на ЯФГ се спазват изискванията на ЗКИР, подзаконовите нормативни актове по неговото прилагане и влезли в сила по време на изпълнение на договора изменения в нормативната уредба.



В резултат на изпълнение на договори с предмет „Оценка на картата на възстановената собственост с цел създаването на кадастрална карта и кадастрални регистри, основа на единна система за поддържането на кадастралните данни и предоставяне на услуги от тях“ през 2015 г., е направен анализ и са идентифицирани грешки в местоположението на линейни и площни обекти с антропогенен и естествен произход, отразени в КВС, както и са установени ненанесените в КВС обекти, които не са били част от съдържанието на КВС, но са задължителна част от съдържанието на КККР.

II. ЦЕЛ

Цел на настоящото възлагане е изработване на проекти за изменение, за отстраняване на явна фактическа грешка в кадастралната карта, създадена по реда на § 33 от Преходни и Заключителни разпоредби към Закона за изменение и допълнение на ЗКИР (обн. ДВ, бр. 57 от 2016 г.) за териториите, за които:

- са идентифицирани грешки в резултат на анализа на КВС и в резултат на геодезическите измервания, извършени съгласно това задание;
- не са идентифицирани грешки в резултат на анализа на КВС, цитиран в т. I., но след съвместяване на данните от геодезическите измервания, данните от КВС и КККР, и данните от ведомства, общини и други юридически лица, вкл. и от ОСЗ за обектите по т. III, се констатира ЯФГ. В тези случаи грешките се отстраняват след съгласуване със съответната служба по геодезия, картография и кадастръ.

III. ОБЕКТИ

Обекти (линейни и площни), за които ще се отстранява явната фактическа грешка са:

1. Пътна инфраструктура:

- Републикански пътища (РП):
 - o Транспортни връзки от национално значение;
 - o Транзит на дълги и средни разстояния;
 - o Достъп до обекти от национално значение (летища, пристанища, курорти);
 - o Регионални връзки.
- Местни общински пътища (МОП):
 - o Транспортни връзки от местно значение;



- o Връзки към РП;
- o Връзки между населени места;
- o Достъп до обекти от местно значение.

2. Железопътна инфраструктура.

3. Язовири, главни и второстепенни канали и хидротехнически съоръжения, вкл. материализираните граници на санитарно охранителни зони пояс „А“.

4. Основни реки и първи приток, езера и блата.

5. Полезащитни пояси.

6. Други големи стопански обекти с материализирани граници.

IV. ИЗХОДНИ МАТЕРИАЛИ И ДАННИ


Агенцията по геодезия, картография и кадастър, чрез Геокартфонда и съответната служба по геодезия, картография и кадастър (СГКК) по местонахождение на обекта/тите предоставя на изпълнителя поетапно по землища следните материали и данни:

1. Координатен регистър и схема на геодезическата основа за териториите в цифров вид;

2. Одобрени КККР по реда на § 33 от ПЗР към ЗИД на ЗКИР (обн. ДВ, бр. 57 от 2016 г.) в цифров вид;

3. Анализите, получени в резултат от изпълнението на договорите за „Оценка на картата на възстановената собственост с цел създаването на кадастрална карта и кадастрални регистри, основа на единна система за поддържането на кадастралните данни и предоставяне на услуги от тях“ от 2015 г., включващи проверените линейни и площни обекти; имотите по КВС, които ще се засегнат при отразяване на несъответствията в анализирания обекти; ненанесените в КВС обекти, които не са били част от съдържанието на КВС, но са задължителна част от съдържанието на КККР - в текстови, табличен и/или векторен вид. (*.shp формат или CAD формат, в координатна система WGS 84, зона UTM 35).

4. Предоставени графични материали в цифров вид – графично обработваем формат и данни от ведомства, общини и други юридически лица за недвижимите имоти – тяхна собственост, както и за стопанисваните, управляваните и ползваните от тях недвижими имоти – обект на кадастралната карта, вкл. и данни за имотообразуващите



севитуту или зони на ограничения, които те пораждат. Данните могат да се използват за установяване на ЯФГ, само ако се придружават от документи, удостоверяващи собствеността, включително и за приключени отчуждителни процедури.

5. Данни от ОСЗ за установени явни фактически грешки по реда на чл. 26, ал. 10 от ППЗСПЗЗ.

6. Карта на възстановената собственост, актуална към датата на одобряване на КККР.

Забележка: Други данни и материали, необходими за изпълнение на изискванията на Техническата спецификация, се набират от изпълнителя по негова преценка и за негова сметка.

Изпълнителят, по своя преценка извършва допълнителни проучвания за обектите, за които ще представи оферта.

V. ОБХВАТ НА ДЕЙНОСТИТЕ

Правоспособното лице по кадастър:

1. извършва анализ на предоставените му по т. IV изходни данни и материали и допълнителни проучвания чрез оглед на място и геодезически измервания;

2. изработва проекти за изменение на кадастралната карта и кадастралния регистър на недвижимите имоти в обхват за всички поземлени имоти, за които е установена явната фактическа грешка, както и за липсващите обекти на кадастъра;

3. изработва списък на засегнатите имоти.

Дейностите се извършват по землища.

Явна фактическа грешка се констатира, когато разликите ΔS_i по чл. 18, ал. 5 от Наредба № РД-02-20-5 от 15.12.2016 г., между идентични точки от границите на имотите от кадастралната карта и картата на възстановената собственост са в допустимите норми, а разликите между идентични точки от границите на имотите от картата на възстановената собственост и определените с геодезически измервания не отговарят на изискванията за точност, които са:

а) за точки от трайно материализирани граници на поземлени имоти, на масивни сгради и на съоръжения на техническата инфраструктура $\Delta S \leq 60$ cm;

б) за точки от нетрайно материализирани граници на поземлени имоти $\Delta S \leq 120$ cm;



В случаите, когато подробна точка от границата на поземлен имот, определена чрез геодезически измервания и/или въз основа на данните и материалите, предоставени от ведомства, общини и други юридически лица, не попада в или до идентична подробна точка от кадастралната карта, но е в близост и явно се асоциира с линеен елемент от имотната граница, грешката в абсолютното положение на подробната точка (ΔS) се определя съгласно чл. 18, ал. 2 от Наредба № РД-02-20-5 от 15.12.2016 г., като:

- x^o , y^o са координатите на петата на перпендикуляра от подробната точка до отсечката (линейния елемент от имотната граница) в кадастралната карта;
- x , y са координатите на подробната точка, определени чрез геодезически измервания и/или въз основа на данните материалите предоставени от ведомства, общини и други юридически лица

При геодезическите измервания на поземлените имоти, засегнати от установената явна фактическа грешка се използва съществуващата геодезическа основа или при необходимост се създава нова геодезическа основа, след предварително съгласуване със службата по геодезия, картография и кадастър и при спазване на изискванията на Наредба № РД-02-20-5 от 15.12.2016 г., като се допуска използването на RTK режим.

За констатиране на точното местоположение на обектите – предмет на заданието, правоспособното лице извършва геодезически измервания. Определяне на границите на поземлените имоти в обхвата на проекта за изменение, се извършва при спазване на приложимите условия и ред по чл. 37 – 39 и чл. 73 от Наредба № РД-02-20-5 от 15.12.2016 г.

За правилното изобразяване на очертанията на обектите се заснемат достатъчен брой характерни подробни точки. Координатите на подробните точки се определят чрез геодезически измервания, при спазване изискванията на приложение № 8 към чл. 36, ал. 2 от Наредба № РД-02-20-5 от 15.12.2016 г. и Инструкция № РД-02-20-25 от 20 септември 2011 г. за определяне на геодезически точки с помощта на глобални навигационни спътникови системи.

Заснемат се липсващите обекти на кадастъра, които не са били отразени в КВС, но са задължителна част от съдържанието на КKKP - обектите по чл. 23, т. 2 и 3 от ЗКИР – сгради и съоръжения на техническата инфраструктура, в които има самостоятелни обекти, вкл. и самостоятелните обекти. За нанасянето им в кадастралната карта се изработват проекти по реда на чл. 75 от Наредба № РД-02-20-5 от 15.12.2016 г.



Въз основа на картата със съвместените данни от кадастралната карта, от картата на възстановената собственост, от която е създадена кадастралната карта, от извършените геодезически измервания и от материалите и данните по т. IV. 4 и т. IV. 5, се изработва проект за изменение на кадастралната карта и кадастралния регистър на недвижимите имоти, списък на засегнатите имоти и доклад, съдържащ анализ на всички констатирани грешки (ЯФГ и липсващи обекти на кадастъра) и използвания подход за тяхното отстраняване.

Проектът за изменение на кадастралната карта и кадастралния регистър на недвижимите имоти се изработва за поземлен имот, засегнат от установената явна фактическа грешка и за липсващи обекти на кадастъра. Когато в обхвата на ЯФГ попадат няколко съседни поземлени имота, се изработва един проект за изменение. Проектите за изменение на кадастралната карта и кадастралните регистри, отразяващи предложението за отстраняване на явната фактическа грешка и за липсващите обекти на кадастъра се създават в приетата и дефинирана за страната Българска геодезическа система 2005 – Кадастрална координатна система 2005.

В случаите на ЯФГ, изпълнителят извършва анализ и предлага начин за отстраняване на ЯФГ за всеки засегнат имот, като при възможност се запазва площта и взаимното разположение на имотите; представя становище относно допустимия начин на обезщетяване:

- по реда на чл. 10б, ал. 1 от ЗСПЗЗ, съответно по чл. 6 ЗВСГЗГФ и § 8 от Преходните и Заключителните разпоредби на ЗВСГЗГФ;
- по ред, определен в закон - в случай на непроведени отчуждителни процедури, установено въз основа на предоставените материали и документи от ведомства, общини и други юридически лица.

В списъка на засегнатите имоти се включват и данни от анализа. Същият се изработва съгласно Приложение 1 и съдържа: разликите ΔSi в идентичните точки от границите на имотите, установени по чл. 18, ал. 5 от Наредба № РД-02-20-5 от 15.12.2016 г., идентификаторите (стар и нов) на засегнатите поземлени имоти, имената и адресите на собствениците, установените разлики в площите им и данни за площта, за която се дължи/не се дължи обезщетение, предложение за реда за обезщетяване - на основание чл. 10б, ал. 1 от ЗСПЗЗ, съответно по чл. 6 ЗВСГЗГФ и § 8 от Преходните и Заключителните разпоредби на ЗВСГЗГФ, или се дължи обезщетение в случай на отчуждаване, основание за предложението. В случай на предоставени документи, удостоверяващи права на



собственост или документи за проведени отчуждителни процедури, предложението за отстраняване на ЯФГ в проекта за изменение е в съответствие с установеното вярно местоположение на границите на поземлените имоти.

VI. ИЗИСКВАНИЯ КЪМ ПРЕДСТАВЯНИТЕ МАТЕРИАЛИ

Всички материали се изработват при спазване на нормативните изисквания, свързани с дейностите по създаване, приемане и поддържане на кадастралната карта и кадастралните регистри; други нормативни актове, писма и указания на АГКК; измененията в действащата нормативна уредба, които са влезли в сила по време на изпълнение на договора и се предават в цифров вид - в три екземпляра на CD (еднократен запис).

Картата със съвместените данни от кадастралната карта и от геодезическите измервания, се предават в графичен вид на хартиен носител в един екземпляр, а проектите за изменение на КККР в графичен вид на хартиен носител в два екземпляра.

Списъкът на имотите, засегнати от ЯФГ (Приложение 1), се предава в писмен вид в два екземпляра.

VII. РЕЗУЛТАТИ ОТ ИЗВЪРШЕНАТА РАБОТА

В резултат от извършените дейности, изпълнителят представя следните материали и данни:

1. Доклад за извършените дейности по земища за съответната община, задължително съдържащ минимум следната информация: използвани изходни материали, използвана геодезическа основа или създаване на нова, използвани методи на геодезически измервания, подробно описание на обектите, които са заснети и данни за засегната и неурбанизираната площ по земища, обобщени данни от анализа на явната фактическа грешка, предлагания подход за нейното отстраняване, предлаганите начини за обезщетяване.

2. Материали и данни за геодезическата основа, съгласно приложение № 5 към чл. 9, ал. 2 на Наредба № 19/2001 г. за контрол и приемане на кадастралната карта и кадастралните регистри и/или „Инструкция за определяне на геодезически точки с помощта на глобални навигационни спътникови системи“, в случай че е създадена нова геодезическа основа.



3. Материали и данни за картата със съвместените данни за територията, в чийто обхват попадат имотите, засегнати от установената явна фактическа грешка, в съответствие с изискванията за вида и формата съгласно приложение № 8 от Наредба № 19, както и данни от геодезическите измервания и резултати от изчисляването на координатите на подробните точки.

4. Материали и данни за изработените проекти за изменение на кадастралната карта и кадастралните регистри, включително и схеми на самостоятелните обекти в сгради по етажи - в цифров и графичен вид, съгласно чл. 75 от Наредба № РД-02-20-5 от 15.12.2016 г. – в необходимия обем.

5. Списък на имотите, засегнати от ЯФГ, съдържащ и резултатите от анализа (Приложение 1).

В цифров вид материалите и данните се предават във формата по чл. 12, т. 5 от ЗКИР.

VIII. ПРИЕМАНЕ НА ИЗВЪРШЕНАТА РАБОТА

Техническите дейности по изпълнение на настоящия договор се контролират и приемат от Възложителя по реда на Закона за кадастъра и имотния регистър, подзаконовите нормативни актове към него, изискванията на „Инструкция за определяне на геодезически точки с помощта на глобални навигационни спътникови системи” и „Указания за изискванията при приемане на Работна геодезическа основа, създадена, чрез използване на кинематични ГНСС измервания” и при спазване изискванията на техническата спецификация.

Съответната СГКК служебно издава удостоверение за приемане/неприемане на всеки проект за изменение. Извършената работа се приема от комисия по чл. 45 от ЗКИР и става по землища.

IX. СРОК ЗА ИЗПЪЛНЕНИЕ

Срокът за изпълнение е както следва:

- Обособена позиция № 1: 9 месеца;
- Обособена позиция № 2: 8 месеца;
- Обособена позиция № 3: 9 месеца;
- Обособена позиция № 4: 9 месеца;
- Обособена позиция № 5: 10 месеца;



- Обособена позиция № 6: 9 месеца;
- Обособена позиция № 7: 9 месеца;
- Обособена позиция № 8: 10 месеца;
- Обособена позиция № 9: 8 месеца;
- Обособена позиция № 10: 8 месеца;
- Обособена позиция № 11: 9 месеца.

или до изчерпване на финансовия ресурс на Възложителя, което от двете настъпи първо.

X. ЕКИП ЗА ИЗПЪЛНЕНИЕ

Изпълнителят трябва да разполага със състав от правоспособни лица - ръководител на проекта и технически експерти, вписани в регистъра по чл. 12, т. 8 от ЗКИР, с минимален брой както следва:

- Обособена позиция 1: 1 ръководител и 2-ма технически експерти;
- Обособена позиция 2: 1 ръководител и 2-ма технически експерти;
- Обособена позиция 3: 1 ръководител и 2-ма технически експерти;
- Обособена позиция 4: 1 ръководител и 2-ма технически експерти;
- Обособена позиция 5: 1 ръководител и 2-ма технически експерти;
- Обособена позиция 6: 1 ръководител и 2-ма технически експерти;
- Обособена позиция 7: 1 ръководител и 2-ма технически експерти;
- Обособена позиция 8: 1 ръководител и 2-ма технически експерти;
- Обособена позиция 9: 1 ръководител и 2-ма технически експерти;
- Обособена позиция 10: 1 ръководител и 2-ма технически експерти;
- Обособена позиция 11: 1 ръководител и 2-ма технически експерти.

За професионално и качествено изпълнение на предмета на обществената поръчка, участниците предлагат и други експерти, които да участват при изпълнението ѝ.

Един експерт може да бъде включен в екипа само на един участник. Изискването се налага от Възложителя, предвид очаквано едновременно изпълнение по обособените позиции.

XI. ПРИЛОЖЕНИЯ

Неразделна част от настоящата Техническа спецификация са:



- **Приложение 1** - Списък на засегнатите имоти;
- **Приложение № 1.1** - Данни от Анализа на картата на възстановената собственост и площ на неурбанизираната територия на земища в община Петрич, област Благоевград;
- **Приложение № 1.2** - Данни от Анализа на картата на възстановената собственост и площ на неурбанизираната територия на земища в общини Бургас, Приморско и Созопол, област Бургас;
- **Приложение № 1.3** - Данни от Анализа на картата на възстановената собственост и площ на неурбанизираната територия на земища в общини Велико Търново и Горна Оряховица, област Велико Търново;
- **Приложение № 1.4** - Данни от Анализа на картата на възстановената собственост на земища в общини Ружинци и Димово, област Видин;
- **Приложение № 1.5** - Данни от Анализа на картата на възстановената собственост и площ на неурбанизираната територия на земища в община Добрич - селска, област Добрич;
- **Приложение № 1.6** - Данни от Анализа на картата на възстановената собственост и площ на неурбанизираната територия на земища в общини Монтана и Вълчедръм, област Монтана;
- **Приложение № 1.7** - Данни от Анализа на картата на възстановената собственост и площ на неурбанизираната територия на земища в общини Плевен, Гулянци, Червен бряг и Долна Митрополия, област Плевен;
- **Приложение № 1.8** - Данни от Анализа на картата на възстановената собственост и площ на неурбанизираната територия на земища в общини Нова Загора и Котел, област Сливен;
- **Приложение № 1.9** - Данни от Анализа на картата на възстановената собственост и площ на неурбанизираната територия на земища в община Търговище, област Търговище;
- **Приложение № 1.10** - Данни от Анализа на картата на възстановената собственост и площ на неурбанизираната територия на земища в общини Върбица, Нови пазар и Велики Преслав, област Шумен;
- **Приложение № 1.11** - Данни от Анализа на картата на възстановената собственост и площ на неурбанизираната територия на земища в общини Тунджа и Елхово, област Ямбол.

Приложение 1

Списък на засегнатите имоти

[illegible]

Данни от Анализа на картата на възстановената собственост и площ на неурбанизираната територия на землища в община Петрич, област Благоевград

№	ЕКАТТЕ	Землище	Община	Област	Брой имоти	Засегната площ (дка)	Площ на имотите (дка)	%	Категория	Брой сгради за отразяване	Площ на неурбан. територия за землище (дка)
община Петрич											
1-ва група					545		49302				354861
1	02806	с.Баскалци	Петрич	Благоевград	1	3,030	1247,670	0,24	1	47	27159
2	66322	с.Богородица	Петрич	Благоевград	11	14,840	885,020	1,68	1	8	13342
3	05596	с.Боровичене	Петрич	Благоевград	23	3,450	1710,660	0,20	1	28	6009
4	11358	с.Вихлене	Петрич	Благоевград	21	17,190	3714,110	0,46	1	19	12249
5	12036	с.Волно	Петрич	Благоевград	7	6,020	253,090	2,38	1	5	7621
6	14581	с.Гега	Петрич	Благоевград	4	0,920	396,760	0,23	1	8	15480
7	21885	с.Долене	Петрич	Благоевград	26	17,370	2728,030	0,64	1	2	11945
8	22143	с.Долна Крушица	Петрич	Благоевград	90	61,620	3678,370	1,68	1	19	14405
9	22246	с.Долна Рибница	Петрич	Благоевград	40	23,870	830,660	2,87	1	44	23913
10	22842	с.Долно Спанчево	Петрич	Благоевград	38	14,250	484,150	2,94	1	6	6569
11	23488	с.Драгуш	Петрич	Благоевград	9	5,890	2654,400	0,22	1	2	7969
12	23697	с.Дреново	Петрич	Благоевград	38	23,760	1676,200	1,42	1	31	9421
13	31317	с.Зойчене	Петрич	Благоевград	18	4,420	2059,170	0,21	1	5	5974
14	36083	с.Капатово	Петрич	Благоевград	53	15,620	324,510	4,81	1	10	6494
15	37143	с.Кладенци	Петрич	Благоевград	12	6,380	2757,280	0,23	1	3	5390
16	37349	с.Ключ	Петрич	Благоевград	44	12,910	464,380	2,78	1	39	17446
17	40302	с.Крънджилица	Петрич	Благоевград	3	1,560	2150,630	0,07	1	9	17232
18	40508	с.Кукурахцево	Петрич	Благоевград	6	0,330	825,490	0,04	1	5	8408
19	40539	с.Кулата	Петрич	Благоевград	3	3,430	126,940	2,71	1	7	8078
20	40912	с.Кърналово	Петрич	Благоевград	75	57,710	1218,710	4,73	1	50	15223
21	47799	с.Мендово	Петрич	Благоевград	56	20,470	1173,890	1,74	1	14	4014
22	48458	с.Митино	Петрич	Благоевград	46	28,740	1005,180	2,86	1	11	6204
23	58061	с.Право Бърдо	Петрич	Благоевград	12	6,880	1348,520	0,51	1	7	9404
24	59077	с.Първомай	Петрич	Благоевград	114	64,610	1328,530	4,86	1	27	6248
25	69941	с.Струмешница	Петрич	Благоевград	73	28,950	1532,020	1,89	1	5	3699
26	72744	с.Тополница	Петрич	Благоевград	11	23,340	824,820	2,83	1	3	9261
27	81788	с.Чурилово	Петрич	Благоевград	2	0,090	37,920	0,24	1	14	6235
28	81791	с.Чуричени	Петрич	Благоевград	20	4,880	4024,120	0,12	1	23	31939
29	87134	с.Яворница	Петрич	Благоевград	58	14,330	454,410	3,15	1	101	13492
30	87312	с.Яково	Петрич	Благоевград	55	58,570	7386,460	0,79	1	23	24040
2-ра група					395		5528				128242
31	14091	с.Габрене	Петрич	Благоевград	92	31,190	330,690	9,43	2	83	14343
32	35081	с.Кавракирово	Петрич	Благоевград	40	32,220	643,110	5,01	2	32	7255
33	37989	с.Коларово	Петрич	Благоевград	70	48,010	711,910	6,74	2	12	29275
34	39935	с.Кромидово	Петрич	Благоевград	17	7,480	91,970	8,13	2	1	4386
35	47189	с.Марикостиново	Петрич	Благоевград	21	17,300	205,420	8,42	2	20	12653
36	47247	с.Марино поле	Петрич	Благоевград	9	10,410	172,770	6,02	2	2	5434
37	48578	с.Михево	Петрич	Благоевград	45	66,180	925,290	7,15	2	40	18009
38	52091	с.Ново Кономлади	Петрич	Благоевград	14	6,830	126,580	5,39	2	4	4614
39	49312	с.Рупите	Петрич	Благоевград	68	53,160	636,720	8,35	2	23	8667
40	65293	с.Самуилово	Петрич	Благоевград	40	62,270	827,340	7,53	2	17	11853
41	66901	с.Скрът	Петрич	Благоевград	98	60,260	856,180	7,04	2	99	11752
3-та група					612		3779				75127
42	03294	с.Беласица	Петрич	Благоевград	52	99,800	512,630	19,47	3	36	27159
43	58390	с.Генерал Тодоров	Петрич	Благоевград	19	169,960	535,820	31,72	3	17	8874
44	23563	с.Дрангово	Петрич	Благоевград	18	110,870	1027,380	10,79	3	6	8282
45	35688	с.Камена	Петрич	Благоевград	49	39,040	285,840	13,66	3	7	12084
46	62623	с.Рибник	Петрич	Благоевград	13	47,370	433,850	10,92	3	3	3788
47	69119	с.Старчево	Петрич	Благоевград	64	114,270	796,980	14,34	3	8	11642
48	81832	с.Чучулигово	Петрич	Благоевград	15	30,990	186,330	16,63	3	5	3298



ЕВРОПЕЙСКИ СЪЮЗ
ЕВРОПЕЙСКИ
СОЦИАЛЕН ФОНД



Заличен подпис

Съгл. чл. 2 ЗЗДЛ



ДОБРО УПРАВЛЕНИЕ

Образец № 3

ДО

ИЗПЪЛНИТЕЛНИЯ ДИРЕКТОР НА
АГЕНЦИЯ ПО ГЕОДЕЗИЯ,
КАРТОГРАФИЯ И КАДАСТЪР

ПРЕДЛОЖЕНИЕ ЗА ИЗПЪЛНЕНИЕ НА ПОРЪЧКАТА

От „ЯНКИ“ ООД -, гр. Благоевград ЕИК BG 101517749

Управител – инж. Филип Янчев

адрес: гр. I

Заличена информация
Съгл. чл. 2 ЗЗДЛ

д.у.л

Заличена информация
Съгл. чл. 2 ЗЗДЛ

№

Заличена информация
Съгл. чл. 2 ЗЗДЛ

Заличена информация
Съгл. чл. 2 ЗЗДЛ

електронна поща:

Заличена информация
Съгл. чл. 2 ЗЗДЛ

g

GSM (

Заличена информация
Съгл. чл. 2 ЗЗДЛ

;

Заличена информация

Заличена информация
Съгл. чл. 2 ЗЗДЛ

BIC: I

Заличена информация

Съгл. чл. 2 ЗЗДЛ

едит Булбанк

Банкова сметка № I

УВАЖАЕМИ ГОСПОДИН ИЗПЪЛНИТЕЛЕН ДИРЕКТОР,

Заявявам, че представляваният от мен участник желае да участва, при обявените условия, в откритата процедура за възлагане на обществена поръчка с предмет: „Отстраняване на явна фактическа грешка в неурбанизираната територия на общини Петрич, Бургас, Приморско, Созопол, Велико Търново, Горна Оряховица, Ружинци, Димово, Добрич-селека, Монтана, Вълчедръм, Плевен, Гулянци, Червен бряг, Долна Митрополия, Нова Загора, Котел, Търговище, Върбица, Нови пазар, Велики Преслав, Тунджа и Елхово“, за Обособена позиция № 1 „Отстраняване на явна фактическа грешка в неурбанизираната територия на община Петрич, област Благоевград.“

След запознаване с всички документи и образци от документацията за обществената поръчка, представям на Вашето внимание предложение за изпълнение на посочената обществена поръчка. В случай че бъдем определени за изпълнител на обществената поръчка, декларираме, че ще изпълним същата в съответствие с всички изисквания, посочени в техническата спецификация и приложенията към нея и съобразно всички относими изисквания, произтичащи от действащата нормативна уредба. Правим следните обвързващи предложения за изпълнение на обществената поръчка, в т. ч.:

Заличен подпис

Съгл. чл. 2 ЗЗДЛ

Заличен подпис

Съгл. чл. 2 ЗЗДЛ

www.eyfunds.bg



ЕВРОПЕЙСКИ СЪЮЗ
ЕВРОПЕЙСКИ
СОЦИАЛЕН ФОНД

Заличен подпис

Съгл. чл. 2 ЗЗДЛ



ДОБРО УПРАВЛЕНИЕ

I. Срок за изпълнение на обществената поръчка по договора:

Предлагаме, в съответствие с документацията, срокове за изпълнение на обществената поръчка и договора:

Срокът за отстраняване на явна фактическа грешка в неурбанизираната територия на № 1 „Отстраняване на явна фактическа грешка в неурбанизираната територия на община Петрич, област Благоевград.” е 9 (девет) месеца или до изчерпване на финансовия ресурс на Възложителя, което от двете настъпи първо, и включва необходимото време за отстраняване на явна фактическа грешка в неурбанизираната територия и за приемане на дейностите по реда на чл. 45 ЗКИР.

II. Организация и изпълнение на дейности:

II.1. Изпълнението на обществената поръчка ще извършим в съответствие с посочения по-горе срок.

II.2. Обществената поръчка ще изпълним със състав от правоспособни лица, с необходимата квалификация и професионален опит, поименно изброени в списъка, представен в настоящото предложение.

II.3. Замяна на служители/правоспособни лица по т. II.2 ще извършваме на наш риск, след предварителното писмено съгласие на Възложителя, относно качествено изпълнение на дейностите по реда, предвиден в договора за възлагане на обществената поръчка.

Промяната на правоспособно лице се извършва само при наличие на обективни причини като болест, смърт или напускане на лицето. В този случай, изпълнителят е длъжен да определи друго правоспособно лице, притежаващо квалификация и професионален опит, равностойни на тези на основното. Преди да започне работа по настоящия договор новото правоспособно лице следва да бъде одобрено от Възложителя. Всички допълнителни разходи, свързани със смяната на правоспособни лица, включително разходите за назначаване на временно правоспособно лице до одобряването на ново, са за сметка на изпълнителя.

II.4. Изпълнението на обществената поръчка ще извършим при спазване на приложимите за обекта на обществената поръчка изисквания на Техническата спецификация, наредбите и всички други нормативни документи, приложими за изпълнение на съответната дейност.

Заличен подпис

Съгл. чл. 2 ЗЗДЛ

Заличен подпис

www.eufunds.bg

Съгл. чл. 2 ЗЗДЛ

Стр. 2



ЕВРОПЕЙСКИ СЪЮЗ
ЕВРОПЕЙСКИ
СОЦИАЛЕН ФОНД

Заличен подпис

Съгл. чл. 2 33ДЛ

ДОБРО УПРАВЛЕНИЕ

III. При изпълнение на обществената поръчка ще изпълним дейностите, които отговарят на техническите изисквания и параметри заложи в Техническата спецификация и документацията, наредбите и всички други нормативни документи, приложими за изпълнение на съответната дейност.

IV. Като неразделна част от настоящото предложение, представяме **Описание на изпълнението на обществената поръчка** (представя се разработка, съгласно Техническата спецификация).

При несъответствие на посочените в тази оферта числа и тяхното изписване с думи и с цифри, обвързващо за нас е предложението, посочено с думи.

ПРИЛОЖЕНИЯ КЪМ ПРЕДЛОЖЕНИЕТО ЗА ИЗПЪЛНЕНИЕ:

- Описание на изпълнението на обществената поръчка (Приложение № 1 - свободен текст) и Работна програма (Приложение № 1.1);

1. Списък на служителите/експертите, които участникът ще използва за изпълнение на обществената поръчка (Приложение № 2 - образец);

2. Справка-декларация (Приложение № 3 - образец);

3. Декларация за разположение на всеки правоспособните лица в екипа - ръководителят на проекта и техническите (ключови) експерти (Приложение № 4 - свободен текст);

4. Заверени копия от документи за образование, квалификация, професионален опит (напр. дипломи, трудови книжки, служебни книжки, длъжностни характеристики, декларации, референции, сертификати, удостоверения, издадени от работодател/и и/или инвеститори и др. документи удостоверяващи придобита квалификация, опит и стаж. **Всеки друг еквивалентен/равностоещ документ се приема.**

Дата

19/06/2018 год.

Наименование на участника

„ЯНКИ“ ООД

Име и фамилия на лицето, представляващо участника

Филип Янчев

Качеството на лицето, представляващо участника

Управител

Подпис и печат

Заличен подпис

Съгл. чл. 2 33ДЛ

Заличен подпис

Съгл. чл. 2 33ДЛ

Заличен подпис

Съгл. чл. 2 33ДЛ

www.enfunds.bg

Стр. 3



ЕВРОПЕЙСКИ СЪЮЗ
ЕВРОПЕЙСКИ
СОЦИАЛЕН ФОНД



ДОБРО УПРАВЛЕНИЕ

Заличен подпис

Съгл. чл. 2 ЗЗДЛ

Приложение № 1
към Образец № 3

Описание на изпълнението на обществена поръчка с предмет:

„Отстраняване на явна фактическа грешка в неурбанизираната територия на общини Петрич, Бургас, Приморско, Созопол, Велико Търново, Горна Оряховица, Ружинци, Димово, Добрич–селска, Монтана, Вълчедръм, Плевен, Гулянци, Червен бряг, Долна Митрополия, Нова Загора, Котел, Търговище, Върбица, Нови пазар, Велики Преслав, Тунджа и Елхово”,

за Обособена позиция № 1 „Отстраняване на явна фактическа грешка в неурбанизираната територия на община Петрич, област Благоевград“

1. РАБОТНА ПРОГРАМА (Приложение № 1.1.)

1. ОБЩИ ПОЛОЖЕНИЯ

Явната фактическа грешка (ЯФГ) е несъответствието в границите на поземлените имоти между урбанизирана и неурбанизирана територия, получено при обединяване на данните по чл. 41, ал. 1 от Закона за кадастъра и имотния регистър (ЗКИР), както и несъответствие в границите на съществуващите на местността (терена) трайни топографски обекти с естествен или изкуствен произход в неурбанизирана територия, определени чрез геодезически измервания и границите им от планове и карти, одобрени по реда на Закона за собствеността и ползването на земеделските земи и Закона за възстановяване на собствеността върху горите и земите от горския фонд, когато разликите в координатите на определящите ги точки са по - големи от допустимите в Наредба № РД-02-20-5 от 15.12.2016 г. за съдържанието, създаването и поддържането на кадастралната карта и кадастралните регистри (Наредба № РД-02-20-5 от 15.12.2016 г.).

При изпълнение на обществената поръчка по отстраняване на ЯФГ ще спазваме изискванията на ЗКИР, подзаконовите нормативни актове по неговото



ЕВРОПЕЙСКИ СЪЮЗ
ЕВРОПЕЙСКИ
СОЦИАЛЕН ФОНД



ДОБРО УПРАВЛЕНИЕ

Заличен подпис

Съгл. чл. 2 33ДЛ

прилагане и влезли в сила по време на изпълнение на договора изменения в нормативната уредба.

В резултат на изпълнение на договора с предмет „Оценка на картата на възстановената собственост с цел създаването на кадастрална карта и кадастрални регистри, основа на единна система за поддържането на кадастралните данни и предоставяне на услуги от тях“ през 2015 г., е направен анализ и са идентифицирани грешки в местоположението на линейни и площни обекти с антропогенен и естествен произход, отразени в КВС, както и са установени ненаписаните в КВС обекти, които не са били част от съдържанието на КВС, но са задължителна част от съдържанието на КККР.

II. ЦЕЛ

Цел на възлаганата поръчка е изработване на проекти за изменение, за отстраняване на явна фактическа грешка в кадастралната карта, създадена по реда на § 33 от Преходни и Заключителни разпоредби към Закона за изменение и допълнение на ЗКИР (обн. ДВ бр. 57 от 2016 г.) за териториите, за които:

- са идентифицирани грешки в резултат на анализа на КВС и в резултат на геодезическите измервания, извършени съгласно заданието,
- не са идентифицирани грешки в резултат на анализа на КВС, цитиран в т. I., но след съвмествяване на данните от геодезическите измервания, данните от КВС и КККР, и данните от ведомства, общини и други юридически лица, вкл. и от ОСЗ за обектите по т. III, се констатира ЯФГ. В тези случаи грешките ще отстраним след съгласуване със служба по геодезия, картография и кадастър гр. Благоевград.

Заличен подпис

Съгл. чл. 2 33ДЛ

III. ОБЕКТИ

Обекти (линейни и площни), за които ще отстраняваме явната фактическа грешка са:

1. Пътна инфраструктура:

- Републикански пътища (РП):

Заличен подпис

Съгл. чл. 2 33ДЛ



ЕВРОПЕЙСКИ СЪЮЗ
ЕВРОПЕЙСКИ
СОЦИАЛЕН ФОНД



ДОБРО УПРАВЛЕНИЕ

Заличен подпис

Съгл. чл. 2 ЗЗДЛ

- Транспортни връзки от национално значение;
- Транзит на дълги и средни разстояния;
- Достъп до обекти от национално значение (летища, пристанища, курорти);
- Регионални връзки.
- Местни общински пътища (МОП):
- Транспортни връзки от местно предназначение;
- Връзки към РП;
- Връзки между населени места;
- Достъп до обекти от местно предназначение.

2. Железопътна инфраструктура.

3. Язовири, главни и второстепенни канали и хидротехнически съоръжения, вкл. материализираните граници на санитарно охранителни зони пояс „А“.

4. Основни реки и първи приток, езера и блата.

5. Полезащитни пояси.

6. Други големи стопански обекти с материализирани граници.

IV. ИЗХОДНИ МАТЕРИАЛИ И ДАННИ

Веднага след сключването на договора ще поискаме от служба по геодезия, картография и кадастър гр. Благоевград да ни предостави поетапно по землища следните материали:

1. Координатен регистър и схема на геодезическата основа за териториите в цифров вид:

2. Одобрени КККР по реда на § 33 от ПЗР към ЗИД на ЗКИР (обн. ДВ бр. 57 от 2016 г.) в цифров вид;

3. Анализите, получени в резултат от изпълнението на договорите за „Оценка на картата на възстановената собственост с цел създаването на кадастрална карта и кадастрални регистри, основа на единна система за поддържането на кадастралните данни и предоставяне на услуги от тях“ от 2015 г., включващи проверените линейни и



площни обекти; имоти по КВС, които ще се засегнат при отразяване на несъответствията в анализирания обект; ненанесените в КВС обекти, които не са били част от съдържанието на КВС, но са задължителна част от съдържанието на КККР - в текстови, табличен и/или векторен вид. (*.shp формат или CAD формат, в координатна система WGS 84, зона UTM 35).

4. Предоставени графични материали в цифров вид - графично обработваем формат и данни от ведомства, общини и други юридически лица за недвижимите имоти - тяхна собственост, както и за стопанисваните, управляваните и ползваните от тях недвижими имоти - обект на кадастралната карта, вкл. и данни за имотообразуващите сервитути или зони на ограничения, които те поражда. Данните ще използваме за установяване на ЯФГ, само ако се придружават от документи, удостоверяващи собствеността, включително и за приключени отчуждителни процедури.

5. Данни от ОСЗ за установени явни фактически грешки по реда на чл. 26, ал. 10 от ППЗСПЗ.

6. Карта на възстановената собственост, актуална към датата на одобряване на КККР.

Други данни и материали, необходими за изпълнение на изискванията на Техническата спецификация, ще набераме по наша преценка и за наша сметка.

V. ОБХВАТ НА ДЕЙНОСТИТЕ

Дейностите ще извършим по земища, обхватът на дейностите за отстраняване на явна фактическа грешка в неурбанизираните територии е следния:

1. Извършване анализ на предоставените ни по т. IV изходни данни и материали и допълнителни проучвания чрез оглед на място и геодезически измервания.

Явна фактическа грешка ще констатираме, когато разликите ΔSi по чл. 18, ал. 5 от Наредба № РД-02-20-5 от 15.12.2016 г., между идентични точки от границите на имотите от кадастралната карта и картата на възстановената собственост са в допустимите норми, а разликите между идентични точки от границите на имотите от



ЕВРОПЕЙСКИ СЪЮЗ
ЕВРОПЕЙСКИ
СОЦИАЛЕН ФОНД



МИНИСТЕРСТВО НА
ЗЕМЕДЕЛИЕТО, ЛЕСОУСТРОЙСТВОТО И
ПИТАНИЕТО
ДОБРО УПРАВЛЕНИЕ

Заличен подпис

Съгл. чл. 2 ЗЗДЛ

картата на възстановената собственост и определените с геодезически измервания не отговарят на изискванията за точност, които са:

а) за точки от трайно материализирани граници на поземлени имоти, на масивни сгради и на съоръжения на техническата инфраструктура $\Delta S \leq 60$ cm;

б) за точки от нетрайно материализирани граници на поземлени имоти $\Delta S \leq 120$ cm;

В случаите, когато подробна точка от границата на поземлен имот, определена чрез геодезически измервания и/или въз основа на данните и материалите, предоставени от ведомства, общини и други юридически лица, не попада в или до идентична подробна точка от кадастралната карта, но е в близост и явно се асоциира с линеен елемент от имотната граница, грешката в абсолютното положение на подробната точка (ΔS) се определя съгласно чл. 18, ал. 2 от Наредба № РД-02-20-5 от 15.12.2016 г., като:

- x^0, y^0 са координатите на петата на перпендикуляра от подробната точка до отсечката (линейния елемент от имотната граница) в кадастралната карта;

- x, y са координатите на подробната точка, определени чрез геодезически измервания и/или въз основа на данните материалите предоставени от ведомства, общини и други юридически лица.

При геодезическите измервания на поземлените имоти, засегнати от установената явна фактическа грешка ще използваме съществуващата геодезическа основа или при необходимост ще създадем нова геодезическа основа, след предварително съгласуване със служба по геодезия, картография и кадастър гр. Благоевград при спазване на изискванията на Наредба № РД-02-20-5 от 15.12.2016 г.

За констатиране на точното местоположение на обектите - предмет на заданието, ще извършим геодезически измервания при залесени терени с тотални станции Topcon, а в останалите с GPS Topcon.

Определяне на границите на поземлените имоти в обхвата на проекта за изменение, ще извършим при спазване на приложимите условия и ред по чл. 37 - 39 и чл. 73 от Наредба № РД-02-20-5 от 15.12.2016 г.



За правилното изобразяване на очертанията на обектите ще заснемем достатъчен брой характерни подробни точки. Координатите на подробните точки ще определим чрез геодезически измервания, при спазване изискванията на приложение № 8 към чл. 36, ал. 2 от Наредба № РД-02-20-5 от 15.12.2016 г. и Инструкция № РД-02-20-25 от 20 Септември 2011 г. за определяне на геодезически точки с помощта на глобални навигационни спътникови системи.

Ще заснемем липващи обекти на кадастъра, които не са били отразени в КВС, но са задължителна част от съдържанието на КККР - обектите по чл. 23, т. 2 и 3 от ЗКИР - сгради и съоръжения на техническата инфраструктура, в които има самостоятелни обекти, вкл. и самостоятелни обекти. За нанасянето им в кадастралната карта ще изработим проекти по реда на чл. 75 от Наредба № РД-02-20-5 от 15.12.2016 г.

Геодезическата основа, която ще създадем при необходимост не включва ГММII, а само РГО, която включва:

- Стабилизиране - Точките от РГО ще се разположат на места, в които рискът да бъдат унищожени е най-малък и ще бъдат стабилизирани в бетонови настилки с маркиращ пирон с дължина 75 - 100 мм. и Φ на главата 16 мм., в асфалтова настилка на улица или път с метална тръба с Φ 1/2 цола (12.7 мм.), в асфалтова настилка на алея с метална тръба с дължина 30 см., за тротоар и паваж с метална тръба с дължина 40 см.

Стабилизирането в земните почви ще се извърши с метална тръба Φ 1/2 цола (12.7 мм), с дължина 40 см и бетонирана горна част.

- Репериране.

Реперирането на точките от работната геодезическа основа ще се извършва чрез измерване на хоризонтални разстояния (измерени с точност до см.) най-малко до 3 точки, разположени върху трайно съществуващи обекти.

Местата, от които ще бъде извършено реперирането се отбелязват с трайна черна боя, с окръжност - Φ 50 мм. и точка в центъра (за плоски повърхности), със знак \perp (за ъгли на сгради, огради или др.). На подходящо място се надписва текст: РТ и номер на точката (височина на буквите и цифрите 7 см по възможност с шаблони).



ЕВРОПЕЙСКИ СЪЮЗ
ЕВРОПЕЙСКИ
СОЦИАЛЕН ФОНД



ДОБРО УПРАВЛЕНИЕ

Заличен подпис

Съгл. чл. 2 33ДЛ

Надписът ще се поставя на височина до 1.20 м. Данните от реперирането ще се подреждат в реперен карнет - в цифров и графичен вид.

- Измерване, определяне координати.

Определянето на точките от РГО ще извършим с помощта на кинетични методи в реално време (RTK), с двучестотни фазови измервания съгласно чл. 30, т. 1 от Инструкция № РД-02-20-25 от 20 Септември 2011 г. за определяне на геодезически точки с помощта на глобални навигационни спътникови системи.

Координатите на точките ще бъдат определени в координатна система БГС 2005.

2. Изработване проекти за изменение на кадастралната карта и кадастрален регистър на недвижимите имоти, за които е установена явната фактическа грешка, както и за липсващите обекти на кадастъра.

Въз основа на картата със съвместените данни от кадастралната карта, от картата на възстановената собственост, от която е създадена кадастралната карта, от извършените геодезически измервания и от материалите и данните по т. IV, 4 и т. IV, 5 ще изработим проект за изменение на кадастралната карта и кадастралния регистър на недвижимите имот, списък на засегнатите имоти и доклад, съдържащ анализ на всички констатирани грешки (ЯФГ и липсващи обекти на кадастъра) и използвания подход за тяхното отстраняване.

Проектът за изменение на кадастралната карта и кадастралния регистър на недвижимите имоти ще изработим за поземлен имот, засегнат от установената явна фактическа грешка и за липсващи обекти на кадастъра. Когато в обхвата на ЯФГ попадат няколко съседни поземлени имота, ще изработим проект за изменение. Проектите за изменение на кадастралната карта и кадастрални регистри, отразяващи предложението за отстраняване на явна фактическа грешка и за липсващите обекти на кадастъра ще създадем в приетата и дефинирана за страната Българска геодезическа система 2005 - Кадастрална координатна система 2005.

В случай на ЯФГ, ще извършим анализ и ще предложим отстраняване на ЯФГ за всеки засегнат имот, като при възможност ще запазваме площта и взаимното



ЕВРОПЕЙСКИ СЪЮЗ
ЕВРОПЕЙСКИ
СОЦИАЛЕН ФОНД



Заличен подпис

Съгл. чл. 2 ЗЗДЛ

ДОБРО УПРАВЛЕНИЕ

разположение на имотите, ще представим становище относно допустимия начин на обезщетяване:

- по реда на чл. 10б, ал. 1 от ЗСПЗЗ, съответно по чл. 6 ЗВСГЗГФ и § 8 от Преходните и Заклучителните разпоредби на ЗВСГЗГФ;

- по ред, определен в закон - в случай на непроведени отчуждителни процедури, установено въз основа на предоставените материали и документи от ведомства, общини и други юридически лица.

Същият ще изработим съгласно Приложение 1 на техническата спецификация и ще съдържа: разликите ASI в идентичните точки от границите на имотите, установени по чл. 18, ал. 5 от Наредба № РД-02-20-5 от 15.12.2016 г., идентификаторите (стар и нов) на засегнатите поземлени имоти, имената и адресите на собствениците, установените разлики в площите им и данни за площта, за която се дължи/не се дължи обезщетение, предложение за реда за обезщетяване - на основание чл. 10б, ал. 1 от ЗСПЗЗ, съответно по чл. 6 ЗВСГЗГФ и § 8 от Преходните и Заклучителните разпоредби на ЗВСГЗГФ, или се дължи обезщетение в случай на отчуждаване, основание за предложението. В случай на предоставени документи, удостоверяващи права на собственост или документи за проведени отчуждителни процедури, предложението за отстраняване на ЯФГ в проекта за изменение е в съответствие с установеното вярно местоположение на границите на поземлените имоти.

VI. ИЗИСКВАНИЯ КЪМ ПРЕДСТАВЕНИТЕ МАТЕРИАЛИ

Всички материали, ще се изработят при спазване на нормативните изисквания, свързани с дейностите по създаване, приемане и поддържане на кадастралната карта и кадастралните регистри; други нормативни актове, писма и указания на АГКК: измененията в действащата нормативна уредба, които са влезли в сила по време на изпълнение на договора и ще се предадат в цифров вид - в три екземпляра на CD (еднократен запис).

Картата със съвместените данни от кадастралната карта и от геодезическите измервания, ще предадем в графичен вид на хартиен носител в един екземпляр, а



ЕВРОПЕЙСКИ СЪЮЗ
ЕВРОПЕЙСКИ
СОЦИАЛЕН ФОНД



Заличен подпис

Съгл. чл. 2 ЗЗДЛ

ДОБРО УПРАВЛЕНИЕ

проектите за изменение на КККР в графичен вид на хартиен носител в два екземпляра.

Списъкът на имотите, засегнати от ЯФГ (Приложение 1), ще предадем в писмен вид в два екземпляра.

VII. РЕЗУЛТАТИ ОТ ИЗВЪРШЕНАТА РАБОТА

В резултат от извършените дейности, ще представим следните материали и данни:

1. Доклад за извършените дейности по землища за съответната община, задължително съдържащ минимум следната информация: използвани изходни материали, използвана геодезическа основа или създаване на нова, използвани методи на геодезически измервания, подробно описание на обектите, които са заснети и данни за засегната и неурбанизираната площ по землища, обобщени данни от анализа на явната фактическа грешка, предлагания подход за нейното отстраняване, предлаганите начини за обезщетяване.

2. Материали и данни за геодезическата основа, съгласно приложение № 5 към чл. 9, ал. 2 на Наредба № 19/2001 г. за контрол и приемане на кадастралната карта и кадастралните регистри и/или „Инструкция за определяне на геодезически точки с помощта на глобални навигационни спътникови системи“ в случай че е създадена нова геодезическа основа.

3. Материали и данни за картата със съвместените данни за територията, в чийто обхват попадат имотите, засегнати от установената явна фактическа грешка, в съответствие с изискванията за вида и формата съгласно приложение № 8 от Наредба № 19, както и данни от геодезическите измервания и резултати от изчисляването на координатите на подробните точки.

4. Материали и данни за изработените проекти за изменение на кадастралната карта и кадастралните регистри, включително и схеми на самостоятелните обекти в сгради по етажи - в цифров и графичен вид, съгласно чл. 75 от Наредба № РД-02-20-5 от 15.12.2016 г. - в необходимия обем.



ЕВРОПЕЙСКИ СЪЮЗ
ЕВРОПЕЙСКИ
СОЦИАЛЕН ФОНД



Заличен подпис

Съгл. чл. 2 ЗЗДЛ

ДОБРО УПРАВЛЕНИЕ

5. Списък на имотите, засегнати от ЯФГ, съдържащ и резултатите от анализа (Приложение 1).

В цифров вид материалите и данните ще предадем във формата по чл. 12, т. 5 от ЗКИР.

Методи за изпълнение на работната програма.

За постигане целите на поставени в техническата спецификация методология представлява указания за практическо осъществяване на възложените дейности и съставяне на съответните документи като предлагаме следния подход:

1. **Анализа по отношение на работната ръка (персонала) на постоянна работа при фирмата и наетите допълнително експерти показва, че е налице капацитет, още повече болшинството от настите са работили към фирмата.**

Въпреки тази констатация **още преди евентуалното сключване на договор за изпълнение на проекта ще проведем обща среща за мобилизиране на колектива,** като ще чуем мненията и вземем всички положителни предложения направени на срещата. **Ще обърнем специално внимание на предложенията насочени към:**

- Постигане на най-добра форма на координация между екипите и вътре при тях
- Необходимост от нова техника за бърза и навременна комуникация при изпълнение на геодезически дейности на терен или изискване на наложителни контролни проверки.

На срещата по мобилизиране на колектива ще обърнем внимание на установения документооборот за осъществяване на проекта по отстраняване на ЯФГ в неурбанизираните територии и покажем образците които задължително ще се попълват при спазване на процедурата по съставяне, предаване на документи.

Ръководителя на проекта ще информира на срещата на екипа и за:

1.1 **Обема на задачата и предварително подадените данни, срокове, участници в екипите и график за работа.**



ЕВРОПЕЙСКИ СЪЮЗ
ЕВРОПЕЙСКИ
СОЦИАЛЕН ФОНД



Заличен подпис

Съгл. чл. 2 ЗЗДЛ

1.2 Какви мерки ще се предприемат по социално битовото устройване на скипите в общинския център Петрич, транспорт, техника и т.н.

1.3 Запознаване с работната програма и организацията на работа за проекта

2. Административния подход съчетан с провеждане на двустранни срещи на пряко ангажираните и заинтересовани страни по изработване и постигане целите и задачите заложи в техн. спецификация и подготвителния етап по заявяване и своевременно получаване на изходните данни и анализ на същите.

3. Специални грижи и внимание фирмата ще предприеме за:

3.1 Организиране контролна проверка на измервателните геодезически инструменти и проверка за наличността на необходимите материали и действия по осигуряването на:

- Геодезически пирони
- Материали за стабилизиране на точките от РГО
- На по-късен етап материали и консумативи за размножителна техника
- Подходящо работно облекло
- Основен преглед на транспортните средства

4. Оценка на необходимостта от високо проходима кола за създаване на РГО – пресечен терен, влошаване на достъпа до точките на заснемане след лоши метрологични условия.

5. Изготвяне на специални указания по опазване при работа геодезическата техника на терен, при транспортиране и съхраняване в наетия офис.

6. Подготовка на указания за технологията на работа изпълнявана от наети фигуранти (помощен персонал) и най-общи изисквания към бъдещите фигуранти.

Заличен подпис

Съгл. чл. 2 ЗЗДЛ

7. Подготовка на специална брошура с изискванията на нормативните документи указващи:

- Последователност на действията при извършване на геодезически дейности за постигане целите на различните етапи
- Допустими точности.

Заличен подпис

Съгл. чл. 2 ЗЗДЛ



ЕВРОПЕЙСКИ СЪЮЗ
ЕВРОПЕЙСКИ
СОЦИАЛЕН ФОНД



Заличен подпис

Съгл. чл. 2 ЗЗДЛ

НИЕ

В подходите към изпълнение на дейностите в работната програма потвърждаваме, че вниманието ни ще бъде насочено главно на проблеми касаещи производствената дейност и взаимоотношенията със заинтересованите страни към изпълнението на задачите по отстраняване на явна фактическа грешка в неурбанизираната територия.

Организация на персонала

Цялостната организация на работа ще изградим на основата на триетапна функционално - йерархична структура т.е. три функционално - йерархични нива:

Ниво I
Управление на поръчката

Ниво II
Наблюдение, оценка и контрол върху изпълнението

Ниво III
Изпълнение на дейностите

Заличен подпис

Съгл. чл. 2 ЗЗДЛ

В контекста на приложената триетапна функционално - йерархична система то координацията при изпълнение на поръчката предвиждаме да се извършва съобразно организационната структура показана по-долу:

Заличен подпис

Съгл. чл. 2 ЗЗДЛ



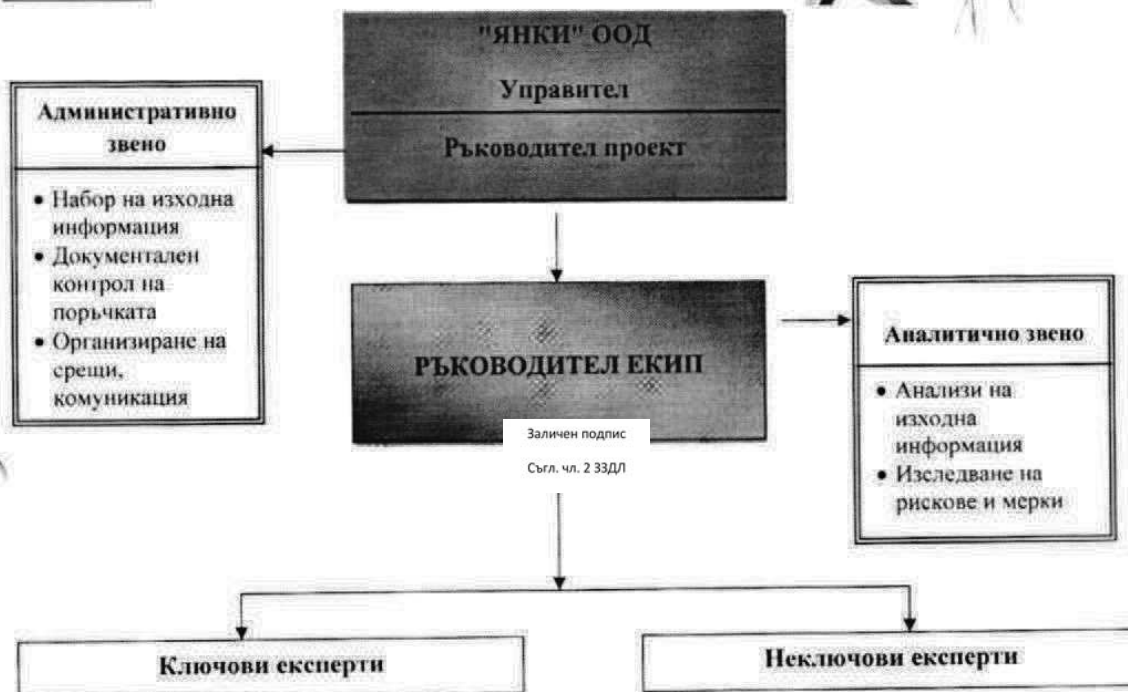
ЕВРОПЕЙСКИ СЪЮЗ
ЕВРОПЕЙСКИ
СОЦИАЛЕН ФОНД



Заличен подпис

Съгл. чл. 2 ЗЗДЛ

ДОБРО УПРАВЛЕНИЕ



Провеждане на заложените организационни действия налагат определяне на ясни задължения и отговорности на специалистите посочени в организационната структура.

Своевременно и качествено изпълнение на заложените в Работната програма - дейности, действия и задачи за постигане на отбелязаните резултати ще се постигнат при наличие на достатъчно квалифициран персонал, специализирана техника и транспорт.

За изпълнение на поръчката "ЯНКИ" ООД ще ползва следния човешки ресурс и техническо оборудване:

1. Човешки ресурс:

- Геодезисти - магистри по Геодезия - 6 бр. от които с Удостоверения за правоспособност по кадастъра - 6 бр.
- Специалисти - проектанти - 3 бр.
- Технически персонал - 1 бр.

Заличен подпис

Съгл. чл. 2 ЗЗДЛ



ЕВРОПЕЙСКИ СЪЮЗ
ЕВРОПЕЙСКИ
СОЦИАЛЕН ФОНД



Заличен подпис

Съгл. чл. 2 ЗЗДЛ

ДОЕ

2. Техническо оборудване:

- Двучестотни GPS- приемници за геодезически измервания и контрол - собствени - 3 бр.
 - Двучестотни GPS NiperPro Topcon - 2 бр.
 - Двучестотни GPS приемник Trimble R4-3 - 1 бр.
- Тотални станции - 7 бр. - Собствени
 - Тотални станции Topcon GPT 3005 LN-1 - 2 бр.
 - Тотална станция Topcon GTS-212 - 2 бр.
 - Тотална станция Topcon GTS105N - 1 бр.
 - ТАЗМ с точност 1 - 2 бр.
- Софтуер за създаване на КККР - собствен
 - "МКАД V2.00"
 - "АКСТЪР"
- Компютри - настолни и преносими - общо 33 бр. - Собствени
- Широкоформатни плотери - 9 бр. - Собствени
- Копирна техника - 10 бр. - Собствени

3. Транспортни средства:

- Dacia Logan - собствен - 1 бр.
- Nissan Terrano 2 - собствен - 1 бр.

За изпълнение на обществената поръчка ще сформираме 2 (два) броя екипи както следва:

Заличен подпис

Съгл. чл. 2 ЗЗДЛ

1. Ръководител проект - инж. Филип Янчев

Заличена информация

Съгл. чл. 2 ЗЗДЛ

2. Ръководител на екип - Ключови експерти:

- екип № 1 - инж. Валентин Юруков
- екип № 2 - инж. Любомир Николов
- Състав на екипите:

• 3.1. екип № 1:

• инж. Валентин Юруков - ключов експерт

Заличен подпис

Съгл. чл. 2 ЗЗДЛ

• инж. Милко Янчев - неключов експерт

Заличена информация

Съгл. чл. 2 ЗЗДЛ

Заличена информация

Съгл. чл. 2 ЗЗДЛ

www.eufunds.bg

Стр. 14 от 15 14



ЕВРОПЕЙСКИ СЪЮЗ
ЕВРОПЕЙСКИ
СОЦИАЛЕН ФОНД



ДОБРО УПРАВЛЕНИЕ

Заличен подпис

Съгл. чл. 2 ЗЗДЛ

- техн. Елена М Заличена информация
Съгл. чл. 2 ЗЗДЛ Митева - неключов експерт
- 3.2. екип № 2:
- инж. Любомир I Заличена информация
Съгл. чл. 2 ЗЗДЛ в Николов - ключов експерт
- инж. Кирил I Заличена информация
Съгл. чл. 2 ЗЗДЛ Янчев - неключов експерт
- инж. Красимира Заличена информация
Съгл. чл. 2 ЗЗДЛ Киридова - неключов експерт

При извършване на полската работа всеки екип ще ползва и по двама фигуранти.

18.06.2018 г.

гр. Благоевград

Управител на "ЯНКИ" ООД

Подпис: . . .

Заличен подпис
Съгл. чл. 2 ЗЗДЛ

/инж. Филип Янчев/

Заличен подпис

Съгл. чл. 2 ЗЗДЛ

Заличен подпис

Съгл. чл. 2 ЗЗДЛ



ЕВРОПЕЙСКИ СЪЮЗ
ЕВРОПЕЙСКИ
СОЦИАЛЕН ФОНД



Заличен подпис

Съгл. чл. 2 ЗЗДЛ

ДОБРО УПРАВЛЕНИЕ

Приложение № 2
към Образец № 3

СПИСКЪТ

на служителите/правоспособните лица, които участникът ще използва
за изпълнение на обществената поръчка

Подписаният/ата **инж.Филип** Заличен подпис
Съгл. чл. 2 ЗЗДЛ **Янчев**

в качеството си на **Управител**

на „ЯНКИ“ ООД – гр.Благоевград

ЕИК/БУЛСТАТ BG 101517749 – участник в процедура за възлагане на
обществена поръчка с предмет: „Отстраняване на явна фактическа
грешка в неурбанизираната територия на общини Петрич, Бургас,
Приморско, Созопол, Велико Търново, Горна Оряховица, Ружинци,
Димово, Добрич-селска, Монтана, Вълчедръм, Плевен, Гулянци,
Червен бряг, Долна Митрополия, Нова Загора, Котел, Търговище,
Върбица, Нови пазар, Велики Преслав, Тунджа и Елхово“, за
Обособена позиция № 1 „Отстраняване на явна фактическа грешка в
неурбанизираната територия на община Петрич, област Благоевград“,
заявяваме:

1. Служители/експертите, с които предлагаме да изпълним
обществената поръчка в съответствие с изискванията на възложителя, са:

Заличен подпис

Съгл. чл. 2 ЗЗДЛ

Служител/ експерт	Образование	Професионална квалификация	Професионален опит в областта на обществената поръчка
(трите имена, позиция по обществената поръчка)	(степен, специалност, година на диплотиране, № на диплома, учебно заведение)	(направление, година на придобиване, № на издания документи, издател, придобита правоспособност и др. под.)	(месторабота, период, длъжност, основни функции)



ЕВРОПЕЙСКИ СЪЮЗ
ЕВРОПЕЙСКИ
СОЦИАЛЕН ФОНД

Заличен подпис

Съгл. чл. 2 33ДЛ

<p>1. инж. Филип Янчев - Ръководител на проект</p>	<p>Магистър, ГФК Диплома серия ОЯ № 02.08.1975г. от ВИСИ - София</p>	<p>СВИДЕТЕЛСТВО за правоспособност за извършване на дейности по кадастъра - регистрационен № въз основа на Заповед 06.2001 г. на Изпълнителния директор на Агенция по Геодезия, картография и кадастър; Удостоверение № от КИИП- София Сертификат за правоспособност по Геодезия и кадастър с Рег. №</p>	<p>стаж по специалността - 40 год. (Геодезия и кадастър) 1993-2018г. - "ЯНКИ" ООД</p> <p>1. Ръководител на фирма, екипи и проектант - избор и сформирание на екипи съобразно квалификация и опита - разработване на програми и графици по дейности и елементи съобразно Техническите задания за обектите - анализ на изходни данни и на тази база уточняване на подхода в конкретната геодезическа дейност оформяне и предаване на готова продукция - осигуряване на технически условия за изпълнение на задачите - координиране и управление на етапи и дейности за даден обект - съгласуване с административни и контролни органи по време на работа, участие в приемателни комисии - контрол на ресурси за качеството на изпълнявани дейности - осигурява комуникация и координация между експертите участващи в дейности по даден обект</p> <p>2. Ръководство и участва в изготвяне на Кадастрални карти и кадастрални регистри за територията на: • гр.Благоевград; гр.Смолян и Съдебен регион гр.Димитровград - 2002г.; 2003г.; 2004г.; 2005г. • гр.Варна; р-н "Витоша" - Столична община; гр.Лом - 2005г.; 2006г.; 2007г.; 2008г. и 2009г. • р-н "Нови Искър" - Столична община - 2009г.; 2010г. • с.Еленово - община Благоевград - 2013г. и 2014г. - координиране действия на екипи и подизпълнители при изпълнение на договорни задължения с възложителите</p> <p>3. Ръководство и изготвяне на специализирани карти и кадастрални регистри: - Територии за 98 обекта на Дирекция НИИ "ЦЕНТРАЛЕН БАЛКАН" - гр.Габрово - 2012г. и 2013г. - Територии за ИПГВР (Интегриран план за градско възстановяване и развитие) гр.Благоевград с площ 168ха - 2012г. и 2013г. - Територии на Национален парк "РИЛА"</p>
--	--	--	--



			<p>общо - 250 ха - 2015г.</p> <p>4. Поддръжка на Кадастрални карти и регистри за:</p> <ul style="list-style-type: none">- гр.Благоевград, гр.Варна, гр.Гоце Делчев, гр.Сандански, райони „Витоша“, „Люлин“; „Нови Искър“ – столична община и територии на други общини <p>5. Изготвяне на Удостоверения по чл.54 от ЗКИР - основно за пътища и оптични кабели</p> <p>6. Изготвяне на преписки по чл.35а от ЗКИР</p> <p>7. Ръководство и изготвяне част „Геодезия“ за обекти на инвестиционното проектиране и трасиране</p> <ul style="list-style-type: none">- Газопровод и магистрален оптичен кабел от гр.Дупница до границата с Македония – 65 км- Оптични кабели Разлог – Симитли; Кърджали – Хасково; Шумен-Силистра и др.- Оптичен кабел София – Кюстендил-Благоевград – Кулата (границата с Гърция)- улични мрежи - гр.Благоевград, гр.Кресна и други населени места от област Благоевград- Благоустрояване (ВП) за жилищни райони, улици и зелени площи <p>Изготвяне на скица- проект за непълноти и грешки по отношение на път Белица-Семково;</p> <p>Трасиране за изпълнение на:</p> <ul style="list-style-type: none">•Екопътека "Парк за танцуващи мечки - Сухото езеро";•Екопътека "Синево - Писовица - Дъба - Влаховец тепето/Високото тепе/ - Саждина - Калливата рампа - Парк за танцуващи мечки";•Екопътека "Гълъбово - Дуйова дупка - Бабячка чука";•Екопътека "Римския мост - Чирек - Бабячка чука". <p>Проектиране по част "Геодезия"за обект:</p> <ul style="list-style-type: none">•"Зелена и достъпна градска среда в община Благоевград-Рехабилитация на улици и изграждане на велоалеи"•"Рехабилитация на улици "Екзарх Йосиф" в участъка от ул. "Изворите до ул. "Иконом Ангелов" в гр. Разлог.•"Рехабилитация на улици в община Хаджидимово"•Благоустрояване на улици в с. Абланица, община Хаджидимово" <p>8. Ръководство и изготвяне на парцеларни</p>
--	--	--	--



ЕВРОПЕЙСКИ СЪЮЗ
ЕВРОПЕЙСКИ
СОЦИАЛЕН ФОНД



Заличен подпис
Съгл. чл. 2 ЗЗДЛ

ДОБРО УПРАВЛЕНИЕ

			<p>планове</p> <ul style="list-style-type: none">- за обекти на техническата инфраструктура - кабели, тръбопроводи, газопроводи за:• Оптични кабели за територията на област Благоевград; Хасково; Шумен; Силистра; Кърджали и др.• газопровод - Ихтиман - Дупница - Кюстендил - ГКПП-Гюешево и др. <p>9. Нивелачни и нивелационни планове за отделни райони и квартали в гр. Благоевград</p> <p>10. Изработване на ПУП - ПР</p> <ul style="list-style-type: none">- за 5 бр. населени места от Община Белица, област Благоевград <p>11. Ръководство и изработване КВС - Област Благоевград - 20 землища, Област Кюстендил - 4 землища и отделни землища в страната</p> <p>1985-1993 г. - Генерален Директор - Териториален кадастър - гр. Благоевград</p> <p>1980-1985 г. - Териториален кадастър - гр. Благоевград - проектант геодезист</p> <p>1978-1980г. - "Техноекспорт строй" - геодезист</p> <p>1970-1978г. - Проектантска организация - Благоевград проектант-геодезист по кадастър, геодезия, ВП и регулационни планове</p>
2. инж. Валентин Юруков - Ключов експерт	Магистър, ГФК Диплома серия А 83 № от 04.07.1984г., ВИАС - София	СВИДЕТЕЛСТВО за правоспособност за извършване на дейности по кадастър - регистрационен № въз основа на Заповед 05.06.2001 г. на Изпълнителния директор на Агенция по Геодезия, картография и кадастър; Удостоверение от КИИП-София	Общ трудов стаж - 23г. и 2м Стаж по специалността (геодезия и кадастър) - 20г. и 10м 2017-01.11.2011г. - свободна професия - дейности по поддръжка на КККР, КВС, схеми, трасиране, строителни линии; 01.11.2011 - 01.02.2011г. - "ЯНКИ" ООД - Благоевград проектант геодезист, участие КККР р-и "Нови Искър" - Столична община и кадастрално заснемане за Удостоверение по чл. 54 10.01.2005-01.01.2010г. - АГКК - Началник СГКК-гр. Благоевград - Възлагане, приемане и контрол по поддържане на КККР за територии от област Благоевград. Общо приети КККР за над 1 500 ха. 03.01.2010-28.03.1999г. - "ЯНКИ" ООД - гр. Благоевград - проектант геодезист - дейности по КККР - ГММП, РГО, Ц.М. на КК - гр. Смолян и гр. Благоевград, С6-Сълебен регион - Димитровград и дейности по изготвяне на КВС и гороразделяне
3. инж. Любомир И. Николов	Магистър, ГФК Диплома серия А 88 № от 03.08.1989 ВИАС	СВИДЕТЕЛСТВО за правоспособност за извършване на дейности по	Стаж по специалността - 27 години и 8 месеца. (Геодезия и кадастър) 2018-2007 г. - "КАДЕКС" ООД



ЕВРОПЕЙСКИ СЪЮЗ
ЕВРОПЕЙСКИ
СОЦИАЛЕН ФОНД

Заличен подпис

Съгл. чл. 2.33ДЛ



ДОБРО УПРАВЛЕНИЕ

К.пчочов експерт	София. Удостоверение N /02.11.2000 г. от УАСГ – София.	кадастъра - регистрационен въз основа на Заповед 14.2001 г. на Изпълнителния директор на Агенция по Геодезия, картография и кадастър; Удостоверение № от КИИП- София Сертификат от КИГ за правоспособност по Геодезия и кадастър с Рег.	1. Управител на фирма, ръководител експи и проектант - избор и сформирание на експи съобразно квалификация и опита - разработване на програми и графици по дейности и елементи съобразно техническите задания за обектите - анализ на изходни данни и на тази база уточняване на подхода в конкретната геодезическа дейност оформяне и предаване на готова продукция - осигуряване на технически условия за изпълнение на задачите - координиране и управление на етапи и дейности за даден обект - съгласуване с административни и контролни органи по време на работа, участие в приемателни комисии - контрол на ресурси за качеството на изпълнявани дейности - осигурява комуникация и координация между експертите участващи в дейности по даден обект 2. Изготвяне на Кадастрални карти и кадастрални регистри за територията на: - Територии за 53 обекта в НП"ЦЕНТРАЛЕН БАЛКАН" 3. Изготвяне на специализирани карти за устройствено планиране: 4. Изготвяне проекти за изменение на кадастрални карти и регистри за: - гр.Варна, гр.Девня, гр. Бяла, с. Шкорпиловци, с. Зорница, с. Яребична, гр. Шабла. 5. Изготвяне на парцеларни планове - за обекти на техническата инфраструктура - кабели, тръбопроводи, газопроводи за: • кабели за територията на област Варна, Бургас, Търговище. • газопроводи – област Добрич. 04.2001-06.2007 – Началник на СТКК-Варна към АГКК София. -Контрол и приемане на КК и КР; -Поддръжка на влезли в сила КК и КР; -Контрол на ПУП-ПРЗ, ПР, ПП за територията на област Варна. 04.1996-03.2001 – „Златни пясъци“ АД - инженер геодезист. -Планове и схеми на подземни проводи и съоръжения. 12.1995-03.1996 – Община Варна . - инвеститорски контрол в областта на
-----------------------------------	---	--	--



ЕВРОПЕЙСКИ СЪЮЗ
ЕВРОПЕЙСКИ
СОЦИАЛЕН ФОНД

Заличен подпис
DOI Сл. чл. 2 33ДЛ НМЕ

			строителството. 08.1989 – 12.1995 – „Геодезия“ АД-Пловдив, поделение Варна. Ръководител група -Изработване на кадастрални планове; -Изработване на регулационни планове; -Изработване на планове за земеразделяне; -Изработване планове на подземни проводни съоръжения.
4. инж. Кирил Янчев - Експерт	Магистър, Геодезия Диплома Регистрационен № 01.08.2013 г. Шуменски университет "Епископ Константин Преславски"	СВИДЕТЕЛСТВО за правоспособност за извършване на дейности по кадастъра - регистрационен № _____, въз основа на Заповед РД- _____ 3.2015 г. на Изпълнителния директор на АГКК; Удостоверение № _____ от КИИП-София	Трудов стаж - 25г. Стаж по специалността - 25г. (геодезия и кадастър) 1993-2018 г. - "ЯНКИ" ООД Участие в изготвяне на Кадастрални карти и кадастрални регистри за територията на: • гр.Благоевград; гр.Смолян и Съдебен регион гр.Димитровград - 2002г.; 2003г.; 2004г.; 2005г. • гр.Варна; р-н"Люлин" и р-н"Витоша" - Столична община; гр.Петрич, с.Ръждак - община Петрич - 2005г.; 2006г.; 2007г.; 2008г. и 2009г. • р-н "Нови Искър" - Столична община - 2009г.; 2010г. • с.Еленово - община Благоевград - 2013г. и 2014г. Дейности - ГММП, РГО, геодезически измервания за КК и създаване на Ц.М., схеми на етажна собственост, участие в приемателни комисии. Изготвяне на специализирани карти и кадастрални регистри: - Територии за 98 обекта на Дирекция ИИГЦЕНТРАЛЕН БАЛКАН - гр.Габрово - 2012г. и 2013г. - Територии за ИПГВР (Интегриран план за градско възстановяване и развитие) гр.Благоевград с площ 168ха- 2012г. и 2013г. -Територии на Национален парк "РИЛА" общо - 250 ха - 2015г. Дейности - РГО, геодезически измервания за КК и създаване на Ц.М. Изготвяне на скици за отделните обекти. Поддръжка на Кадастрални карти и регистри за: - гр.Благоевград, гр.Варна, гр.Петрич, гр.Сандански, райони „Витоша“; „Нови Искър“ - столична община и територии на други общини Геодезически дейности за трасиране на линейни обекти - оптични кабели:

www.efunds.bg

Заличен подпис
Сл. чл. 2 33ДЛ

6



ЕВРОПЕЙСКИ СЪЮЗ
ЕВРОПЕЙСКИ
СОЦИАЛЕН ФОНД

Заличен подпис
Съгл. чл. 2 ЗЗДЛ

			<ul style="list-style-type: none">• Изместване оптичен кабел на ЛМ "Струма" Геодезически дейности за екзекутив и чл.52 от ЗКИР за линейни обекти, оптични кабели: <ul style="list-style-type: none">• гр.Шумен - гр.Силистра Изготвяне на проекти: <ul style="list-style-type: none">• Благоустрояване на улица "Ветрен", гр. Благоевград• Основен ремонт на улица "Иван Караджов", с. Падеж; Геодезически дейности за издаване на удостоверение по чл.52 от ЗКИР на обекти включени в проект "Подобряване на уличната и паркова инфраструктура в град Гоце Делчев - рехабилитация на улици и зелени площи"; Изготвяне на скица- проект за непълноти и грешки по отношение на път Белица-Семково;
			Трасиране за изпълнение на: <ul style="list-style-type: none">•Екопътека "Парк за танцуващи мечки - Сухото езеро";•Екопътека "Синево - Писовица - Дъба - Влаховец тепето/Високото тепе/ - Сажина - Калливата рампа - Парк за танцуващи мечки";•Екопътека "Гълъбово - Дуйова дупка - Бабячка чука";•Екопътека "Римския мост - Чирек - Бабячка чука". Проектиране по част "Геодезия" за обект: <ul style="list-style-type: none">•"Зелена и достъпна градска среда в община Благоевград-Рехабилитация на улици и изграждане на велоалеи"•"Рехабилитация на улица "Екзарх Йосиф" в участъка от ул. "Изворите до ул. "Иконом Ангелов" в гр. Разлог.•"Рехабилитация на улици в община Хаджидимово"•Благоустрояване на улици в с. Абланица, община Хаджидимово"
5. инж. Милко Янчев - Експерт	Магистър, Геодезия Диплома Регистрационен № 4 01.08.2013 г. Шуменски университет "Епископ Константин Преславски"	СВИДЕТЕЛСТВО за правоспособност за извършване на дейности по кадастъра - регистрационен № въз основа на Заповед РД 13.2015 г. на Изпълнителния директор на АГКК; Удостоверение № т КИИП-	Трудов стаж - 25г. Стаж по специалността - 21г. (геодезия и кадастър) 1993-2018 г. - "ЯНКИ" ООД Участие в изготвяне на Кадастрални карти и кадастрални регистри за територията на: <ul style="list-style-type: none">• гр.Благоевград; гр.Смолян и Съдебен регион гр.Димитровград - 2002г.; 2003г.; 2004г.; 2005г.• гр.Варна; р-н"Люлин" и р-н"Витоша" - Столична община; гр.Петрич, с.Ръждак - община Петрич - 2005г.; 2006г.; 2007г.; 2008г. и 2009г.



ЕВРОПЕЙСКИ СЪЮЗ
ЕВРОПЕЙСКИ
СОЦИАЛЕН ФОНД

Заличен подпис

Съгл. чл. 2 ЗЗДЛ

ДОБРО УПРАВЛЕНИЕ

	София	<ul style="list-style-type: none">• р-н "Нови Искър" – Столична община - 2009г.; 2010г.• с.Еленово - община Благосвград - 2013г. и 2014г. <p>Дейности - ГММП, РГО, геодезически измервания за КК и създаване на Ц.М., схеми на стажна собственост, участие в приемателни комисии.</p> <p>Изготвяне на специализирани карти и кадастрални регистри:</p> <ul style="list-style-type: none">- Територии за 98 обекта на Дирекция НП "ЦЕНТРАЛЕН БАЛКАН" – гр.Габрово - 2012г. и 2013г.- Територии за ИПГВР (Интегриран план за градско възстановяване и развитие) гр.Благоевград с площ 168ха- 2012г. и 2013г.- Територии на Национален парк "РИЛА" общо - 250 ха - 2015г. <p>Дейности - РГО, геодезически измервания за КК и създаване на Ц.М. Изготвяне на скици за отделните обекти.</p> <p>Поддръжка на Кадастрални карти и регистри за:</p> <ul style="list-style-type: none">- гр.Благоевград, гр.Варна, гр.Петрич, гр.Сандански, райони „Витоша“, "Нови Искър" - столична община и територии на други общини <p>Геодезически дейности за трасиране на линейни обекти - оптични кабели:</p> <ul style="list-style-type: none">• Изместване оптичен кабел на АМ"Струма" <p>Геодезически дейности за екзекутив и чл.52 от ЗКИР за линейни обекти, оптични кабели:</p> <ul style="list-style-type: none">• гр.Шумен - гр.Силистра <p>Изготвяне на проекти:</p> <ul style="list-style-type: none">• Благоустрояване на улица "Ветрен", гр. Благоевград• Основен ремонт на улица "Иван Караджов", с. Падеж; <p>Геодезически дейности за издаване на удостоверение по чл.52 от ЗКИР на обекти включени в проект "Подобряване на уличната и паркова инфраструктура в град Гоце Делчев - рехабилитация на улици и зелени площи";</p> <p>Изготвяне на скица- проект за непълноти и грешки по отношение на път Белица-Семково;</p> <p>Трасиране за изпълнение на:</p> <ul style="list-style-type: none">• Екопътека "Парк за танцуващи мечки - Сухото езеро";• Екопътека "Синево - Писовица - Дъба - Влаховец тепето/Високото тепе/ - Саждина - Калливата рампа - Парк за танцуващи мечки";
--	-------	--



ЕВРОПЕЙСКИ СЪЮЗ
ЕВРОПЕЙСКИ
СОЦИАЛЕН ФОНД



Заличен подпис

Съгл. чл. 2 ЗЗДЛ

ДОБРО УПРАВЛЕНИЕ

			<ul style="list-style-type: none">•Екопътека "Гълъбово - Дуйова дупка - Бабячка чука";•Екопътека "Римския мост - Чирек - Бабячка чука". Проектиране по част "Геодезия" за обект: <ul style="list-style-type: none">•"Зелена и достъпна градска среда в община Благоевград-Рехабилитация на улици и изграждане на велоалеи"•"Рехабилитация на улица "Екзарх Йосиф" в участъка от ул. "Изворите до ул. "Иконом Ангелов" в гр. Разлог.•"Рехабилитация на улици в община Хаджидимово"•Благоустрояване на улици в с. Абланица, община Хаджидимово"
6. инж. Красимира Кирилова - Експерт	Магистър, Геодезия Диплома Регистрационен № <u> </u> /22.07.2014 г., Шуменски университет "Епископ Константин Преславски"	Геодезия, приложна геодезия, вертикално планиране, трасировъчни проекти и планове, планове за регулация - ППП; 2014г., Удостоверение № <u> </u> от КИИШ- София	Трудов стаж - 5 год., стаж по специалността -3 год. 4м. (Геодезия и кадастър). Месторабота - "ЯНКИ" ООД - Геодезист - 3 г. 4м. - Геодезически дейности по контрол в строителството Специализирана карта за проект ИП ВР - гр.Благоевград и дейности по КККР на Национален парк "РИЛА" Трасиране за изпълнение на: <ul style="list-style-type: none">•Екопътека "Парк за танцуващи мечки - Сухото езеро";•Екопътека "Синево - Писовица - Дъба - Влаховец тепето/Високото тепе/ - Сажина - Калливата рампа - Парк за танцуващи мечки";•Екопътека "Гълъбово - Дуйова дупка - Бабячка чука";•Екопътека "Римския мост - Чирек - Бабячка чука". Проектиране по част "Геодезия" за обект: <ul style="list-style-type: none">•"Зелена и достъпна градска среда в община Благоевград-Рехабилитация на улици и изграждане на велоалеи"•"Рехабилитация на улица "Екзарх Йосиф" в участъка от ул. "Изворите до ул. "Иконом Ангелов" в гр. Разлог.•"Рехабилитация на улици в община Хаджидимово"•Благоустрояване на улици в с. Абланица, община Хаджидимово"
7. инж.Борис Митрев - Експерт	Бакалавър Компютърни системи и технологии Диплома Рег.№ <u> </u>	Компютърна техника и технологии-Техник на компютърни системи Свидетелство за	Трудов стаж - 14 год., стаж по специалността -13 год. в областта на Геодезия и кадастър. Месторабота - "ЯНКИ" ООД - Технически



ЕВРОПЕЙСКИ СЪЮЗ
ЕВРОПЕЙСКИ
СОЦИАЛЕН ФОНД



Заличен подпис

Съгл. чл. 2 ЗЗДЛ

	<p>от 28.09.2017г.</p>	<p>професионална квалификация Серия К-10, № 7, Център за професионално обучение към "ABC- Е" ЕООД</p>	<p>изпълнител и Проектант - 13 г. - Геодезически измервания и обработка на данни и оформяне на материали за Кадастрални карти и кадастрални регистри на гр.Благоевград, гр.Варна, гр.Лом, район „Люлин“; район „Нови Искър“ район „Витоша“ гр.София, на с.Дагоново, с.Бабяк, с.Горно Краище в община Белица. Специализирана карта за проект ИПГВР – гр.Благоевград и обекти на НП „ЦЕНТРАЛЕН БАЛКАН“ гр.Габрово. Проекти по част „Геодезия“ за Оптичен кабел Смолян – Кърджали и оптичен кабел Дупница-ГКПП Гюешево, оптичен кабел Симитли - Разлог Кадастрално заснемане за Удостоверение по чл.54 от ЗКИР на Оптичен кабел Смолян – Кърджали и оптичен кабел Дупница-ГКПП Гюешево и газопровод Дупница-ГКПП Гюешево. Трасиране: Канализация и водопровод на с.Ресилово, общ. Сапарева Баня; с. Първомайци, общ. Горна Оряховица; с. Долно Осеново и с.Полето, общ. Симитли. Изготвяне на скица- проект за непълноти и грешки по отношение на път Белица-Семково; Трасиране за изпълнение на: •Екопътека "Парк за танцуващи мечки - Сухото езеро"; •Екопътека "Синево - Писовица - Дъба - Влаховец тепето/Високото тепе/ - Сажина - Калливата рампа - Парк за танцуващи мечки"; •Екопътека "Гълъбово - Дуйова дупка - Бабячка чука"; •Екопътека "Римския мост - Чирек - Бабячка чука". Проектиране по част "Геодезия"за обект: •"Зелена и достъпна градска среда в община Благоевград-Рехабилитация на улици и изграждане на велоалеи" •"Рехабилитация на улица "Екзарх Йосиф" в участъка от ул. "Изворите до ул. "Иконом Ангелов" в гр. Разлог. •"Рехабилитация на улици в община Хаджидимово" •Благоустройство на улици в с. Абланица, община Хаджидимово". Десетки обекти по вертикални планировки и проекти за строителство на улици и пътища в градове и села на Благоевградска област, както и</p>
--	----------------------------	---	---

Заличен подпис

Съгл. чл. 2 ЗЗДЛ



ЕВРОПЕЙСКИ СЪЮЗ
ЕВРОПЕЙСКИ
СОЦИАЛЕН ФОНД

Заличен подпис

Съгл. чл. 2 ЗЗДЛ



ДОБРО УПРАВЛЕНИЕ

			регулационни планове на населени места.
8. техн. Димитър К. Ангелов - Експерт	Техник, Геодезист Диплома № 105.07.1971 г. Техникум по строителство и архитектура - Благоевград		Трудов стаж - 34 год., стаж по специалността - 34 год. (Геодезия и кадастър). Месторабота - "ЯНКИ" ООД - Геодезист - 8 г. - Кадастрални карти и кадастрални регистри на гр.Лом, гр.Петрич, район „Нови Искър“ район „Витоша“ гр.София, Специализирана карта за проект ИПГВР - гр.Благоевград и обекти на НП „ЦЕНТРАЛЕН БАЛКАН“ гр.Габрово. Кадастрални планове на гр.Кресна, с.Мечкул, с.Лешко, с.Палеж, с.Айдарово и други. Проекти по част „Геодезия“ за Оптичен кабел Смолян - Кърджали и оптичен кабел Дупница-ГКПП Гюешево. Кадастрално заснемане за Удостоверение по чл.54 от ЗКИР на Оптичен кабел Смолян - Кърджали и оптичен кабел Дупница-ГКПП Гюешево и газопровод Дупница-ГКПП Гюешево. Десетки обекти по вертикални планировки и проекти за строителство на улици и пътища в градове и села на Благоевградска област, както и регулационни планове на населени места. Трасиране: Канализация и водопровод на с.Ресилово, общ. Сапарева Баня; с. Първомайци, общ. Горна Оряховица; с. Долно Осеново и с.Полето, общ. Симитли и др. Месторабота - Частна практика - Геодезист - 9 г. - Вертикални планировки, трасировъчни планове, проектиране на улици и пътища. Месторабота - Хидрострой - Технически ръководител - 2 г. - Изграждане на хидросъоръжения. Месторабота - Проектантска организация - Проектант - 15 г. - Вертикални планировки, трасировъчни планове, кадастрални планове, проектиране на улици и пътища.
9. техн. Елена Митева - Експерт	Техник, Геодезист Диплома № 06.1991 г. Техникум по строителство - Благоевград		Трудов стаж - 26 год., стаж по специалността -26 год. (Геодезия и кадастър). Месторабота - "ЯНКИ" ООД - Геодезист - 12 г. - Кадастрални карти и кадастрални регистри на: гр.Благоевград, гр.Варна, гр.Лом, гр.Петрич, район „Люлин“; район „Нови Искър“ район „Витоша“ гр.София, на с.Дагоново, с.Баяк,



ЕВРОПЕЙСКИ СЪЮЗ
ЕВРОПЕЙСКИ
СОЦИАЛЕН ФОНД

Заличен подпис
Съгл. чл. 2 ЗЗДЛ
НИИЕ

		<p>с. Горно Краище в община Белица. Специализирана карта за проект ИПГВР – гр. Благоевград и обекти на НП „ЦЕНТРАЛЕН БАЛКАН“ гр. Габрово. Кадастрален план на гр. Гоце Делчев. Проекти по част „Геодезия“ за Оптичен кабел Смолян – Кърджали и оптичен кабел Дупница-ГКПП Гюешево, оптичен кабел Симитли – Разлог Кадастрално заснемане за Удостоверение по чл. 52 от ЗКИР на Оптичен кабел Смолян – Кърджали и оптичен кабел Дупница-ГКПП Гюешево и газопровод Дупница-ГКПП Гюешево. Десетки обекти по вертикални планировки и проекти за строителство на улици и пътища в градове и села на Благоевградска област, както и регулационни планове на населени места. Трасиране: Канализация и водопровод на с. Ресилово, общ. Сапарева Баня; с. Първомайци, общ. Горна Оряховица; с. Долно Осеново и с. Полето, общ. Симитли и др. Месторабота - ЕТ "Валери Митов-ЛЕО" - Геодезист - 13 г. - Кадастрални карти и кадастрални регистри на гр. Ловеч, гр. Велико Търново, Оцифряване на кадастрални планове по С6 за съдебен район Севлиево. Кадастрален план на гр. Гоце Делчев, Планове за замеряване и гореразделяне, трасиране осови мрежи, вертикални планировки, проекти на пътища и др.</p>
10. Емилia Драгаданева - Експерт	Специалист мебелно производство Диплома № 27.06.1976 г. ГГП "Н. Вапцаров" - Банско	<p>Трудов стаж - 37 год., Месторабота - "ЯНКИ" ООД - Технически изпълнител - 12 г. - Обработка на данни и оформяне на материали за ККР на райони "Витоша", "Нови Искър", "Люлин" - Столична община, гр. Петрич, гр. Лом, гр. Варна. Геодезически дейности за трасиране на линейни обекти - оптични кабели: • Изместване оптичен кабел на АМ "Струма" Геодезически дейности за екзекутив и чл. 52 от ЗКИР за линейни обекти, оптични кабели: • гр. Шумен - гр. Силистра Изготвяне на проекти: • Благоустрояване на улица "Ветрен", гр. Благоевград • Основен ремонт на улица "Иван Караджов", с. Палез;</p>



ЕВРОПЕЙСКИ СЪЮЗ
ЕВРОПЕЙСКИ
СОЦИАЛЕН ФОНД

Заличен подпис

Съгл. чл. 2 ЗЗДЛ



			Геодетски дейности за издаване на удостоверение по чл.52 от ЗКИР на обекти включени в проект "Подобряване на уличната и паркова инфраструктура в град Гоце Делчев - рехабилитация на улици и зелени площи"; Изготвяне на скица-проект за непълноти и грешки по отношение на път Белица-Семково.
--	--	--	--

Забележка:

Всяки съдържащи се в описанието на екипа данни трябва да бъдат доказани със съответните документи.

2. През целия период на изпълнение на обществената поръчка, ако същата ни бъде възложена, ще осигурим участие на посочените по-горе служители/експерти.

Дата

18 / 06 / 2018 год.

Наименование на участника

„ЯНКИ“ ООД

Име и фамилия на лицето, представляващо участника

инж.Филип Янчев

Качеството на лицето, представляващо участника

Управител

Подпис и печат

Заличен подпис

Съгл. чл. 2 ЗЗДЛ

Заличен подпис

Съгл. чл. 2 ЗЗДЛ

Заличен подпис

Съгл. чл. 2 ЗЗДЛ

“ЯНКИ”ООД – гр. Благоевград, ул. “Преспа” №13
тел. (073) 88 42 68; (073); GSM: 0888/784 746
email - mfy@abv.bg

СПИСЪК

на правоспособните лица включени в екипа за оценяване по изпълнение на обществена поръчка с предмет „Отстраняване на явна фактическа грешка в неурбанизираната територия по общини Петрич, Бургас, Приморско, Созопол, Велико Търново, Горна Оряховица, Ружинци, Димово, Добрич-селска, Монтана, Вълчедръм, Плевен, Гулянци, Червен бряг, Долна Митрополия, Нова Загора, Котел, Търговище, Върбица, Нови пазар, Велики Преслав, Тунджа и Елхово.” по 11 (единадесет) обособени позиции, както следва:

За обособена позиция № 1 „ Отстраняване на явна фактическа грешка в неурбанизираната територия на община Петрич, област Благоевград.

- | | | |
|------------------|---|------------------------------|
| 1. инж. Филип | Заличена информация
Съгл. чл. 2 ЗЗДЛ | Янчев - Ръководител проект |
| 2. инж. Валентин | Заличена информация
Съгл. чл. 2 ЗЗДЛ | Юруков - Технически експерт |
| 3. инж. Любомир | Заличена информация
Съгл. чл. 2 ЗЗДЛ | Николов - Технически експерт |

дата: 19.06.2018 г.

Управител:.....
/инж. Филип Янчев/



ЕВРОПЕЙСКИ СЪЮЗ
ЕВРОПЕЙСКИ
СОЦИАЛЕН ФОНД



Приложение № 3
към Образец № 3

Справка-декларация

Позиция по обществената поръчка: Ключов експерт

Участник (наименование): "ЯНКИ" ООД - гр.Благоевград

Име на служителя: инж. Филип Заличена информация Янчев Съгл. чл. 2 33ДЛ

Дата на раждане: Заличена информация г. Съгл. чл. 2 33ДЛ

Подробно описание на възложените функции по обществената поръчка:

„Отстраняване на явна фактическа грешка в неурбанизираната територия на общини Петрич, Бургас, Приморско, Созопол, Велико Търново, Горна Оряховица, Ружинци, Димово, Добрич-селска, Монтана, Вълчедръм, Плевен, Гулянци, Червен бряг, Долна Митрополия, Нова Загора, Котел, Търговище, Върбица, Нови пазар, Велики Преслав, Тунджа и Елхово”
- обособена позиция № 1 „ Отстраняване на явна фактическа грешка в неурбанизираната територия на община Петрич, област Благоевград.

- ръководи и отговаря при провеждане на процедурата по отстраняване на ЯФГ за спазване изискванията на ЗКИР, подзаконовите нормативни актове по неговото прилагане и влезли в сила по време на изпълнение на договора, изменение в нормативната уредба.
- осигурява условия за работа на всички експерти от екипа, като:
 - предоставя на разположение необходимите нормативни документи
 - разяснява и общо обсъждат Техническата спецификация за изпълнение на поръчката с предмет
- подготвя писмени искания до съответните институции за предоставяне на допълнително необходимите изходни материали и данни, и следи за сроковете по предоставянето им, което се извършва поетапно и по землища:

Заличен подпис
Съгл. чл. 2 33ДЛ



- анализира необходимостта от допълнителни данни и материали и предприема действия по тяхното набиране, като специално внимание отделя при ползването на данните, дали се придружават от документи удостоверяващи собствеността, защото те ще потвърдят наличие на ЯФГ

- специално внимание отделя за наличие на данни

- съвместно с ключовите експерти извършва подробно проучване на анализите получени в резултат от изпълнението на договорените за "Оценка на КВС с цел създаване на кадастрална карта и кадастрални регистри, основа на единната система за подържането на кадастралните данни и предоставяне на услуги от тях" от 2015 г. включващи проверените линейно и площни обекти, имотите по КВС, които ще се засегнат при отразяване несъответствията в анализирания обекти, ненанесените в КВС обекти, които не са били част от съдържанието на КВС, но са задължителна част от съдържанието на КККР - текстови, табличен и/или векторен вид (SHP формат или CAD формат в координатна система WGS84, зона UTM-35)

- поради липса в анализите за брой засегнати имоти и брой сгради за отразяване то данните за тях за позицията се анализират веднага след сключване на договора съвместно с ключовите експерти

- следи за своевременно получаване на възлагателните писма от СГКК за всяко землище и съвместно с ключовите експерти изготвя подробни графици в които се отразяват срокове и екипи за изпълнение, контролира графичите, които не трябва да бъдат със срокове по-дълъг от три месеца

- организира и контролира провеждане на контролни проверки, чрез размяна на екипи от наличните човешки ресурси на извършени геодезически измервания по установяване на ЯФГ за имот и сграда, както и дали са изготвени СОС за липсващите сгради и съоръжения на техническата инфраструктура

- изисква чрез ключовите експерти за спазване от техническите лица на изискванията за констатиране на ЯФГ, съгласно Наредба № РД-02-20-5 от 15.12.2016 г.

- при разлика ΔSi по чл.18, ал.5 от посочената наредба

- за точки трайно материализирани граници на поземлени имоти на масивни сгради и на съоръжения на техническата инфраструктура $\Delta SL \leq 60$ см



- за точки от не трайно материализирани граници на поземлени имоти $\Delta SL \leq 120\text{cm}$
- при констатирана ЯФГ съвместно с ключовия експерт, извършва анализ и предлага начин за отстраняване за всеки засегнат имот;
- контролира и следи за изискванията;
- материалите, които трябва да се предоставят съгласно Техническата спецификация да бъдат изготвени при спазване на нормативните изисквания свързани с дейностите по създаване, приемане и поддържане на КККР, други нормативни актове, писма и указания на АГКК
- следи картата със съвместените данни от кадастрална карта и от геодезическите измервания да се предават съгласно т. VI от Техническата спецификация
- следи за случаите, когато в обхвата на ЯФГ попадат няколко съседни поземлени имота се изработва един проект за изменение
- контролира и следи за резултатите от извършените дейности за съставените и оформени материали и данни съгласно Раздел VII т.т. 2; 3; 4 и 5 на техническата спецификация, като в Цифров вид материалите и данните да се представят във формата по чл.12, т.3 от ЗКИР
- заедно с ключовите експерти изготвя окончателен Доклад за извършените дейности по землища за съответната община и задължително да съдържа минимум следната информация:
 - използвани изходни данни и материали
 - използвана геодезическа основа или създаване на нова
 - използвани методи на геодезически измервания
 - подробно описание на обектите, които са заснети и данни за засегната и неурбанизирана площ по землища
 - обобщени данни от анализа на явна фактическа грешка, предлагания подход за нейното отстраняване, предлаганите начини за обезщетение
 - изисква чрез ключовите експерти и контролира за вярно и точно изготвяне на Приложение № 1 - Списък на засегнатите имоти
- участва в приемателни комисии по чл.45 от ЗКИР назначени със Заповед на Началника на съответната СГКК и чрез ключовите експерти лично следи за



ЕВРОПЕЙСКИ СЪЮЗ
ЕВРОПЕЙСКИ
СОЦИАЛЕН ФОНД



Заличен подпис
Съгл. чл. 2 ЗЗДЛ

ДОБРО УПРАВЛЕНИЕ

своевременно и правилно отстраняване на констатирани забележки по представените материали

- отговаря за цялостно изпълнение на задълженията по евентуално подписване на двустранен договор в определените в него срокове и преди всичко описаните в Раздел VII "Права и задължения на Изпълнителя" от Договора
- осигурява изпълнението на правилата за информация и комуникация съгласно изискванията на ОП "Добро управление" и предоставените от страна на Възложителя указания след влизане в сила на евентуален Договор за възлагане на обществената поръчка
- със съдействието на съответната СГКК, организира разяснителна кампания в общините по изпълнение на дейността на обществената поръчка за отстраняване на ЯФГ и чрез кметовете на населени места определят формите и местата за информиране на собствениците

Образование:

Магистър - Геодезист - Диплома рег.№

Заличена информация
Съгл. чл. 2 ЗЗДЛ

15.07.1975 г. - ВИСИ- София

Заличен подпис
Съгл. чл. 2 ЗЗДЛ



ЕВРОПЕЙСКИ СЪЮЗ
ЕВРОПЕЙСКИ
СОЦИАЛЕН ФОНД



Заличен подпис

Съгл. чл. 2 ЗЗДЛ

ДОБРО УПРАВЛЕНИЕ

Професионален опит:

[Като започнете от заеманата понастоящем длъжност, изредете в обратен ред заеманите от член на екипа позиции, като укажете съответния период, наименование на работодателя/възложител/инвеститор, наименование на длъжностите, и места на изпълнение. За професионален опит опишете също типа осъществявани дейности/услуги и данни за клиенти, където това е уместно. Задължително се посочват наименованията на изпълнените дейности/услуги (проекти, договори или др.) и период на изпълнение. Професионалният опит се посочва в месеци. Посочват се и други данни, по преценка.].

Земана длъжност, период изпълнение	Професионален опит, обща за	Работодател/ Възложител/ Инвеститор	Дейност/услуга (проект, договор или др.), място на изпълнение, наименование, функция, длъжности, изпълнявани дейности, период изпълнение, работодател/възложител/инвеститор	Други данни
1	2	3	4	5
Ръководител проект 1993-2017г.	16 м.	янки ООД	1. КККР гр. Смолян - 27.12.2001г.-17.06.2003г. площ 195 ха Възложител - АГКК - Дог. № 52/10.12.2001г.	
Ръководител проект 1993-2017г.	22 м.	янки ООД	2. КККР гр.Благоевград - 10.12.2002г.-14.01.2005г. площ 494 ха Въз-л - АГКК - Дог. № С7_1/2002 г.	
Ръководител проект 1993-2017г.	20 м.	янки ООД	3. КККР гр.Варна - 30.03.2005г.-20.12.2006г. площ 3 309 ха Възложител-АГКК Дог.№ 1СВС7-4/06.06.2005 г.	
Ръководител проект 1993-2017г.	10 м.	янки ООД	4. КККР гр.Лом -19.01.2007г.-09.21.2008г. площ 1 330 ха Възложител -АГКК Дог. № 10 от 19.01.2007 г.	
Ръководител проект 1993-2017г.	20 м.	янки ООД	5. КККР р-н"Витоша"-гр.София-05.03.2008г.-26.11.2009г.площ 1 396ха Въз-л - АГКК Дог. № КД -1-204/15.12.2008 г.	
Ръководител проект 1993-2017г.	17 м.	янки ООД	6. КККР р-н"Нови Искър"-гр.София-07.07.2009г.-09.12.2010г. площ 1 058 ха Възложител -АГКК Дог. № 1-145/01.07.2009 г.	
Ръководител проект 1993-2017г.		янки ООД	7. Ошифряване съдебен район Димитровград - площ 1 020 ха Възложител - АГКК	
Ръководител проект 1993-2017г.	8 м.	янки ООД	8. КККР с.Еленово- община Благоевград - 11.11.2013г. - 22.08.2014г. площ 18ха - Възложител - община Бл-д Дог. № 98-00-234/11.11.2013г.	
Ръководител проект 1993-2017г.	5 м.	янки ООД	9. КККР Национален парк "Централен Балкан" - гр.Габрово - 21.03.2013г.-22.08.2013г. площ 38 ха Възложител - Дирекция НП гр.Габрово Дог. № 97/-АУ-1/21.03.2013 г.	

www.eufunds.bg

Заличен подпис

Съгл. чл. 2 ЗЗДЛ

Стр. 5 от 9

Заличен подпис
Съгл. чл. 2 ЗЗДЛ



ЕВРОПЕЙСКИ СЪЮЗ
ЕВРОПЕЙСКИ
СОЦИАЛЕН ФОНД

Заличен подпис
Съгл. чл. 2 ЗЗДЛ

Ръководител проект 1993-2017г.	4 м.	ЯНКИ ООД	10. Специализирана карта - три зони гр.Благоевград - 30.09.2012г.-10.03.2013г. - площ 168 ха - Възложител - община Благоевград Дог № BG/161 PO001/1.4/07/2010/029.U-6/23.07.2014 г.	
Ръководител проект 1993-2017г.	12 м.	ЯНКИ ООД	11. Геодезически дейности за промяна на ККР и КВС на територията на НП "РИЛА"-10.10.2014г.-30.10.2015г. площ 1 150 ха - Възложител ДНПР - гр.Благоевград Дог. № BG161PO005/11/3/3.2/0526/SU12	
Ръководител проект 1993-2017г.	3 м.	ЯНКИ ООД	12. Отстраняване на ЯФГ Община Ботевград за масив 5 площ 30 ха за период -15.09.2007 до 15.12.2017 г. Дог. от 15.09.2017 г.	
			<p>• функции, задачи и дейности</p> <p>- ръководител проект, екипи, организация и контрол на геодезически дейности, съгласувания контрол по окончателно оформяне на материали, съгласно нормативните документи, участие в дейности по създаване на ГММП, РГО и др. За обектите от № 1 до № 12, а в следващите и в конкретно проектиране.</p>	
Ръководител проект 1993-2017г.	3 м.	ЯНКИ ООД	13. Нови специализирани туристически маршрути - НП "РИЛА" - геодезически заснемания за Удостоверение по чл.54 от ЗКИР - 07.08.2015г.-30.10.2015г. площ 41 ха - Възложител ДНПР - гр.Бл-д Дог. № BG161PO005/11/3/32/0526/SU18	
Ръководител проект 1993-2017г.		ЯНКИ ООД	14. Геодезическо заснемане за парцеларни планове за У- ния по чл.54 от ЗКИР за оптични кабели - Възложител фирма "Телекомплект-ЮГ" - гр. Бл-д Договор от 18.03.2011 г.	
	3 м.	ЯНКИ ООД	14.1. Кърджали - Хасково - 18.03.2011г.-20.11.2011г. площ - 52 ха	
	2 м.	ЯНКИ ООД	14.2. Разлог - Симитли - 18.03.2011г.-29.09.2011г. площ - 67 ха	
Ръководител проект 1993-2017г.	20 м.	ЯНКИ ООД	15. Дегитализиране и попълване кадастър на трасе Оптичен кабел - София - Пловдив - Бургас - Варна - м.03.2000-м.10.2001г. - площ-1630ха - Въз-д - "Техноекспорт строй" София	
Ръководител проект 1993-2017г.		ЯНКИ ООД	16. Изготвяне на КВС за 24 бр. земища на територията на страната Възложител - МЗХ по отделни договори.	



ЕВРОПЕЙСКИ СЪЮЗ
ЕВРОПЕЙСКИ
СОЦИАЛЕН ФОНД



Заличен подпис

Съгл. чл. 2 ЗЗДЛ

ДОБРО УПРАВЛЕНИЕ

Ръководител проект 1993-2017г.	янки ООД	17. Геодезически дейности за проект газопровод и магистрален оптичен кабел от гр.Дупница до границата с Р.Македония - площ 74 ха и Удостоверение по чл.54 от ЗКИР - 74 ха - Възложител - "Телекомплект-ЮГ" - гр.Благоевград, период м.03.2009г.-30.04.2010 г.
Ръководител проект 1993-2017г.	янки ООД	18. Геодезически дейности за услуги на фирми, граждани и учреждения, строителни обекти и др. по трасиране, допълване и изменение на КККР, КВС и КП, схеми на самостоятелни обекти, строителни линии и ниво, подземна техническа инфраструктура, обслужваща комплекси, вертикално планиране на райони за озеленяване и жилищни комплекси и др. Геодезически дейности за Удостоверение по чл.54 от ЗКИР за линейни обекти - кабели, газопроводи, пътища, водопровод и др. Изготвяне на скица- проект за непълноти и грешки по отношение на път Белица-Семково; Трасиране за изпълнение на: •Екопътека "Парк за танцуващи мечки - Сухото езеро"; •Екопътека "Синево - Писовица - Дъба - Влаховец тепето/Високото тепе/ - Саждина - Калливата рампа - Парк за танцуващи мечки"; •Екопътека "Гълъбово - Дуйова дупка - Бабячка чука"; •Екопътека "Римския мост - Чирек - Бабячка чука". Проектиране по част "Геодезия" за обект: •"Зелена и достъпна градска среда в община Благоевград-Рехабилитация на улици и изграждане на велоалей" •"Рехабилитация на улица "Екзарх Йосиф" в участъка от ул. "Изворите до ул. "Иконом Ангелов" в гр. Разлог. •"Рехабилитация на улици в община Хаджидимово" •Благоустрояване на улици в с. Абланица, община Хаджидимово"

Заличен подпис
Съгл. чл. 2 ЗЗДЛ



ЕВРОПЕЙСКИ СЪЮЗ
ЕВРОПЕЙСКИ
СОЦИАЛЕН ФОНД

Заличен подпис
Съгл. чл. 2 33ДЛ
НИЕ

Декларация:

Аз, долуподписаният, декларирам, че доколкото ми е известно горните данни вярно описват мен, моята квалификация и моя опит. Съгласен/а съм мои лични данни да се предоставят в рамките на провежданата процедура.

Приложения:

1. Документи за образование

- Диплома - копие 1 бр.

2. Документи за квалификация

- Свидетелство за правоспособност на фирма "ЯНКИ" ООД - рег.№ Заличен подпис
Съгл. чл. 2 33ДЛ
- Свидетелство за правоспособност по кадастъра рег. Заличен подпис
Съгл. чл. 2 33ДЛ - копие
- Сертификат по Геодезия - копие

3. Документи за професионален опит

- Референции (Удостоверения) общо - 15 броя:

1. Референция от АГКК - София за КККР - Варна - копие 1 бр.

2. Референция от АГКК - София за КККР - гр. Смолян - копие 1 бр.

3. Референция от АГКК - София за КККР - гр. Благоевград - копие 1 бр.

4. Референция от АГКК - София за КККР - гр. Лом - копие 1 бр.

5. Референция от АГКК - София за КККР - район "Витоша" - Стол. общ. - Заличен подпис
Съгл. чл. 2 33ДЛ копие 1 бр.

6. Референция от АГКК - София за ККК - р-н Нови Искър - Ст. общ. - к-е 1 бр.

7. Референция от АГКК - София за КККР - Оцифряване и анализ на Кад. планове и регистри на урбанизирани територии на СР - Дим-град - копие 1 бр.

8. Удостоверение от Община Бл-д - за специализиран кадастър - копие 1бр.

9. Удостоверение от ДНПР - Благоевград за КККР - копие 1 бр



ЕВРОПЕЙСКИ СЪЮЗ
ЕВРОПЕЙСКИ
СОЦИАЛЕН ФОНД



10. Удостоверение от ДНПР - Благоевград за удостоверение по чл. 54 за туристически пътеки - копие 1 бр.

11. Удостоверение от Община Благоевград за КККР с. Еленово - копие 1 бр.

12. Референция от ДНП " Централен балкан" гр. Габрово - КККР подробна карта за устройствено планиране на обекти в парка - копие 1 бр.

13. Удостоверение от Община Ботевград за обект "Отстраняване на явна фактическа грешка за масив 5 (кадастрален район 05815.15) по ККР на гр. Ботевград"

Заличен подпис
Съгл. чл. 2 33ДЛ

14. Референция от Общинска администрация гр. Белица за Създаване на КККР за 11бр. населени места в общината - 1бр. - с. Горно Краище, с. Дагоново, с. Лютово, с. Краище, с. Черешово, с. Палатик, с. Орцево, с. Златарица, с. Гълъбово, с. Бабяк, с. Кузово

15. Референция от "ТЕЛЕКОМПЛЕКТ - ЮГ" ООД Благоевград.

4. Трудова книжка

Дата: 19.06.2018 г.

Декаларатор:

Заличен подпис
Съгл. чл. 2 33ДЛ

[подпис]

инж. Филип Г. Янчев

Заличен подпис
Съгл. чл. 2 33ДЛ

[трите имена на експерт]

Заличен подпис
Съгл. чл. 2 33ДЛ

Заличен подпис

Съгл. чл. 2 ЗЗДЛ

3-132

Заличена информация

Съгл. чл. 2 ЗЗДЛ



Заличен подпис

Съгл. чл. 2 ЗЗДЛ



343/75 16 000 ком. с препис „К. база“ 1 лв.

НАРОДНА РЕПУБЛИКА БЪЛГАРИЯ

ДИПЛОМА
ЗА ЗАВЪРШЕНО ВИСШЕ ОБРАЗОВАНИЕ

СЕРИЯ ОЯ №

Заличена информация

Съгл. чл. 2 ЗЗДЛ

Притежателят на тази диплома
Трипип *ев* *Янчев*
Заличена информация
роден на *1* *1969* г. в *Плзг* окръг *Плзг*
Заличена информация
е постъпил през *1969* г. и завършил през *1975* г. пълния курс на *Висшия инженерно-строителен институт*
(висше учебно заведение)
по специалността *Граждански строителство*
инженерство
със среден успех от изпитите през курса на следването *добър 4,23*
и успех от държавния изпит *добър 3,75*

С решение на Държавната изпитна комисия от *07.07.1975* г. му (и) се признава за квалификация *инженер-гражданин*
инженер-гражданин
ПРЕДСЕДАТЕЛ НА ИЗПИТНА КОМИСИЯ
ДЕКАН
Заличен подпис
Гр. *Плзг*
Заличен подпис
Регистрационен номер *18.06.2018*

Заличен подпис

Съгл. чл. 2 ЗЗДЛ

(инж. с/с Янчев)
18.06.2018г.

Заличен подпис

Съгл. чл. 2 ЗЗДЛ

Заличен подпис

Съгл. чл. 2 ЗЗДЛ

Заличен подпис

Съгл. чл. 2 33ДЛ



УНИВЕРСИТЕТ ПО АРХИТЕКТУРА, СТРОИТЕЛСТВО И ГЕОДЕЗИЯ

Бул. "Христо Смирненски" №1, София 1421.

Тел. +359 (2) 63 321, Телекс 067 23 574, Факс +359 (2) 656 863

Електронна поща acadm @ bgace5.uacg.acad.bg

УДОСТОВЕРЕНИЕ

N. 12001 г.

Настоящото удостоверение се издава на Филип Янчев в уверение на това, че същият е завършил Висшия инженерно-строителен институт и притежава диплома за висше образование - серия ОЯ

Заличена информация
Съгл. чл. 2 33ДЛ

С решение на Държавната изпитна комисия от 05.07.1975 г. му се признава квалификация Инженер - геодезист и съгласно параграф 6 от Закона за висше образование, дипломата му дава правата на завършили образователна степен „Магистър“.

От 1977 г. Висшият инженерно-строителен институт се преименува на ВИАС /Висш институт по архитектура и строителство/.

С решение на 37-то Народно събрание от 21 юли 1995 г., публикувано в ДВ. бр.68 от 1 август 1995 г. и на основание чл.53, ал.5 и чл.86, ал.1 от Конституцията на Република България и чл.2, ал.1 от Закона за висшето образование Висшия институт по архитектура и строителство е преобразуван в Университет по архитектура, строителство и геодезия.

Заличен подпис

Съгл. чл. 2 33ДЛ

Заличен подпис

АС/СИ

Съгл. чл. 2 33ДЛ

РЕКТОР

/доц.д-р и



Заличен подпис

Съгл. чл. 2 33ДЛ

Заличен подпис

Съгл. чл. 2 33ДЛ

СВИДЕТЕЛСТВО

за правоспособност
за извършване на дейности по кадастъра

" ЯНКИ " ООД 101517749

Вписан в Търговския регистър с решение по фирмено дело № 577 / 2008 г.
гр. Благоевград, ул. Преспа № 13

Вписан в регистъра на правоспособните лица по чл. 12, т. 7 от ЗКИР
под регистрационен № 1 Въз основа на Заповед № 1 / 25.06.2001 г.
на Изпълнителния директор на Агенцията по кадастъра

Заличен подпис

Съгл. чл. 2 33ДЛ

Изпълнителен директор

(Моймир Гюркобеки)

Заличен подпис · Свидетелство №

Съгл. чл. 2 33ДЛ

Заличен подпис

Съгл. чл. 2 33ДЛ

СВИДЕТЕЛСТВО

за правоспособност
за извършване на дейности по кадастъра

Заличен подпис
Съгл. чл. 2 33ДЛ

Иван Филипов Янчев ЕН

Заличена информация
Съгл. чл. 2 33ДЛ

Заличена информация
съгл. чл. 2 33ДЛ

Заличена информация

съгл. чл. 2 33ДЛ

Заличена информация
Съгл. чл. 2 33ДЛ

Заличена информация
Съгл. чл. 2 33ДЛ

Заличена информация
Съгл. чл. 2 33ДЛ

Вписан в регистъра на правоспособните лица по чл. 12, т. 7 от ЗКИР
по регистрационен № — Въз основа на Заповед № 17 от 05.06.2018 г.
на Изпълнителния директор на Агенцията по кадастъра

Заличен подпис
Съгл. чл. 2 33ДЛ



Заличен подпис
Съгл. чл. 2 33ДЛ

Изпълнителен директор

Заличен подпис
Съгл. чл. 2 33ДЛ

(Моймир Гюрковски)

Свидетелство №

Заличена информация
съгл. чл. 2 33ДЛ

Заличена информация

съгл. чл. 2 33ДЛ

Заличен подпис
Съгл. чл. 2 33ДЛ

(ини. ф. Янчев)
18.06.2018г.



КАМАРА НА
ИНЖЕНЕРИТЕ ПО ГЕОДЕЗИЯ

СЕРТИФИКАТ

Регистрационен №

Заличена информация
Съгл. чл. 2 33ДЛ

инж. Филип

Заличена информация
Съгл. чл. 2 33ДЛ

Янчев

с образователно - квалификационна степен и професионална квалификация
магистър - инженер **ГЕОДЕЗИСТ**
е вписан в регистъра на правоспособните лица по **КАДАСТЪР** на
Агенция по геодезия, картография и кадастър със заповед № **06.01г.**
и притежава **ПРАВОСПОСОБНОСТ** по **ГЕОДЕЗИЯ** и **КАДАСТЪР**

2018

Председател на Управителния съвет

Инж. Милен Димиев

Заличен подпис

Съгл. чл. 2 33ДЛ

/подпис и печат/

Заличен подпис

Съгл. чл. 2 33ДЛ



КАМАРА НА
ИНЖЕНЕРИТЕ ПО
ГЕОДЕЗИЯ

ЧЛЕНСКА КАРТА

инж. Филип

Заличена информация
Съгл. чл. 2 33ДЛ

Янчев

Регистрационен №
Удостоверение за 2018

Заличена информация

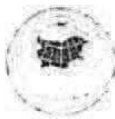
Съгл. чл. 2 33ДЛ



Сертификатът е валиден с редовна карта за съответната година!

Заличен подпис

Съгл. чл. 2 33ДЛ



АГЕНЦИЯ ПО ГЕОДЕЗИЯ,
КАРТОГРАФИЯ И КАДАСТЪР

Заличен подпис

Съгл. чл. 2 ЗЗДЛ

АГЕНЦИЯ ПО ГЕОДЕЗИЯ И КАДАСТЪР
WWW.CAD-INTRO.BG

Изх. № 99/15.04.2018 г.

РЕФЕРЕНЦИЯ

Агенцията по геодезия, картография и кадастър дава настоящата референция на "ЯНКИ" ООД, в уверение на това, че фирмата (самостоятелно и в съдружие) е извършила технически дейности по следните договори:

- Създаване на кадастрална карта и кадастрални регистри за териториите на землищата на гр. Варна; гр. Смолян - кв. Смолян, Езерово и с. Средок; гр. Благоевград; гр. Лом, общ. Лом, обл. Монтана; Район Витоша, Столична Община; Район Нови пекър, Столична Община;

- Оцифряване и анализ на кадастралните планове и регистри на урбанизиралите територии на СР Димитровград.

Техническите дейности са извършени в съответствие с действащите нормативни документи, техническите изисквания и спецификациите по договорите.

"ЯНКИ" ООД е надежден и коректен партньор при изпълнението на обекти от подобен характер.

Настоящата референция се издава, за да послужи при участие в процедури за възлагане на обществени поръчки.

Лице за контакти: инж. Силвия Коева – началник отдел „Договори по специализирана дейност“, тел. 071 913 10 40

Заличена информация
Съгл. чл. 2 ЗЗДЛ

Заличен подпис

Съгл. чл. 2 ЗЗДЛ

ИНЖ. АЛЕКСАНДЪР ЛАЗАРОВ

Изпълнителен директор

на Агенцията по геодезия, картография и кадастър



Заличен подпис

Съгл. чл. 2 ЗЗДЛ


Заличен подпис

Съгл. чл. 2 ЗЗДЛ

(инж. с/р Коева)
18.06.2018 г.

Заличен подпис

Съгл. чл. 2 ЗЗДЛ





ОБЩИНА БЛАГОЕВГРАД

Изм. №: 17-03-500/2018

РЕФЕРЕНЦИЯ

на "ЯНКИ-ООД" гр.Благоевград
Ул."Преспа" № 13

Настоящата Референция се издава на фирма "ЯНКИ-ООД" гр.Благоевград, ЕИК 101517749 в уверение на това, че в качеството си на участник в "КОНСОРЦИУМ-ИПГВР-БЛАГОЕВГРАД"-ДЗЗД е изпълнявала дейности по разработване на "Интегриран план за градско възстановяване и развитие" на гр.Благоевград по Договор № BG 161PO001/14-07-2010/029-1 -6 23.07.2012 год. с Община Благоевград.

Във връзка с изискването на чл.1(1) 1.3.9 от Договора – "Изработване на Специализирани кадастрални карти и ПУП и зоните за въздействие" през сдружителни дейности заложени в договора фирма "ЯНКИ-ООД" участва в изготвянето на специализирана карта за приетите и одобрени 3 (три) броя зони за въздействие:

- Зона с преобладаващ социален характер - 44 ха.
- Зона с потенциал за икономическо развитие 46 ха.
- Зона с публични функции с висока обществена значимост – 246 ха.

Общата площ на урбанизираната територия (3 (три) бр.зони) възлиза на 336 ха. и е по-малка от общата площ 300 др.

Изготвената специализирана кадастрална карта в съответствие с чл.1(1) 1.3.9 на Договора от 23.07.2012 год. е на база одобрено техническо задание и включва геодезически територии – на зелени площи в централна градска част (зона с публични функции с висока обществена значимост). Техническото задание е съгласувано със СГКК- Благоевград и дейността е извършена през периода чл.10.2012 год. – м. 03.2013 год. Приета е от Комисия с Протокол от 29.04.2013 год. в която са участвали представители на СГКК- гр.Благоевград.

Целия обем на (336 ха.) на специализираната кадастрална карта за "зоните за въздействие" към ИПГВР – Благоевград е изпълнен от участващите фирми в "КОНСОРЦИУМ-ИПГВР-БЛАГОЕВГРАД"-ДЗЗД, фирма "РОДОН - ЕООД" и фирма "ЯНКИ" ООД като дяловото им участие е по 50% за всяка от фирмите.

При изпълнението на задачите съгласно одобреното задание за обекта специалните при фирма "ЯНКИ-ООД" гр.Благоевград – показва компетентност, познаване на нормативната уредба ЗКИР, ЗГК, Наредба № 3 - 28.04.2008 год. към ЗКИР и последващи указания по изработване на кадастрални карти.

Всички материали необходими за окончателното представяне на обекта са подготвени и оформени съгласно изискванията и са приети без забележки.

С настоящата Референция препоръчваме фирма "ЯНКИ-ООД" гр.Благоевград – ЕИК 101517749, като качествен изпълнител и коректен партньор на всички заинтересовани страни във връзка със задачи по геодезия и кадастр.

Лице за контакти: Иво Тодимир Гочев - 073 884416

АТАНАС КАМБИТОВ
Кмет на Община Благоевград

Заличен подпис

Съгл. чл. 2 33ДЛ

Заличен подпис

Съгл. чл. 2 33ДЛ

2700, Благоевград, ул. "С. Мамунджиев" № 1, тел: 073 884416, 073 884417, факс: 073 884451

Заличен подпис

Съгл. чл. 2 33ДЛ

18.06.2018г.



РЕПУБЛИКА БЪЛГАРИЯ

Министерство на околната среда и водите

Дирекция „Национален парк Рила“

Заличен подпис

Съгл. чл. 2 ЗЗДЛ

УДОСТОВЕРЕНИЕ

ДИРЕКЦИЯ „НАЦИОНАЛЕН ПАРК РИЛА“ издава настоящото удостоверение на „ЯНКИ“ ЕООД - гр. Благоевград, ЕИК 101517749, че като участник в КОНСОРЦИУМ ДЗЗД „РИЛА КОНСУЛТАНТИ“ гр. София - ЕИК 176775400, разработили дейности по договор № BG161PO005/11/3/3.2/05.26 SU12/10.10.2014 г. с предмет: Осъществяване на дейности по „Планиране и оптимизация на управлението - Актуализиране на план за управление на Национален парк „Рила“, съгласно утвърдено от министъра на околната среда и водите Задание, Разработване на План (ПУ) на резерват „Риломанастирска гора“ (РМГ) и Разработване на ГИС базирано приложение към системата за наблюдение на биоразнообразието в НП „Рила“ по проект: „Устойчиво управление на Национален парк „Рила“ I-ва фаза“, реализиран с безвъзмездната финансова помощ на Оперативна програма „Околна среда 2007 - 2013 г.“, финансиран по силата на Заповед № РД - 565/13.07.2012г. на Министъра на околната среда и водите за предоставяне на безвъзмездна финансова помощ на Д „НП Рила“ - Благоевград по оперативните програми, съфинансирани от Структурните фондове и Кохезионния фонд на ЕС и Решение №261/ 29.06.2012г. на Управляващия орган на „ОПОС 2007-2013 г.“ при МОСВ - Приоритетна ос 3- „Опазване и възстановяване на биологичното разнообразие“, референтен номер на процедурата за директно предоставяне на безвъзмездна финансова помощ: BG161PO005/11/3/3.2/05.26 „Изпълнение на дейности за устройство и управление на национални паркове и резервати“

Договорът между Д „НП Рила“ и ДЗЗД „РИЛА КОНСУЛТАНТИ“ е от 10.10.2014 г. и е със срок до 30.10.2015 г.

Съгласно Техническата спецификация - неразделна част от Договора, фирма „ЯНКИ“ ООД изпълни следните дейности:

1. Трасиране граници на парка с дължина 205 км. - състояща се от 3175 бр. точки.
2. Геодезическо заснемане за промяна на Кадастралната карта и кадастралните регистри на имоти и сгради в землищата с готови Кадастрални карти и имоти и сгради в землища с КВС.

Геодезически дейности за кадастъра са извършени за 38 бр. имоти и 410 бр. сгради и съоръжения с обща площ 1 150 ха.

За всички промени в действащите КKKP и КВС са изготвени и предадени по изискванията се по ЗКИР и ЗСПЗЗ преписки.

Общата стойност на извършените от фирма „ЯНКИ“ ООД геодезически дейности по договора от 10.10.2014 г. възлиза на 277 000 лв.

Обектът е предаден в Д „НП Рила“ - Благоевград, съгласно срока по договора - 30.10.2015 г.

Предвид гореизложеното препоръчваме „ЯНКИ“ ЕООД, като надежден партньор и изпълнител.

Заличен подпис

Съгл. чл. 2 ЗЗДЛ

Заличен подпис

Съгл. чл. 2 ЗЗДЛ

ДИРЕКТОР:
КРАСИМИР АНДОНОВ
ДИРЕКТОР НА Д „НП РИЛА“

2700 Благоевград, ул. „Бистрица“ № 12 В. П.К. 56
Тел: (+359 73) 880 537; Факс: (+359 73) 881 023
e-mail: office@rilanationalpark.bg, www.rilanationalpark.bg

Заличен подпис

Съгл. чл. 2 ЗЗДЛ



РЕПУБЛИКА БЪЛГАРИЯ

Министерство на околната среда и водите

Дирекция „Национален парк Рила“

НАЦИОНАЛЕН ПАРК РИЛА

БЛАГОЕВГРАД

Удостоверение

Дирекция Национален парк "РИЛА" - гр.Благоевград издава настоящото Удостоверение на фирма "ЯНКИ" ООД - гр.Благоевград ЕИК 101517749, че като участник в КОНСОРЦИУМ "ДОСТЪПНА РИЛА"-ДЗЗД, гр.София ЕИК 176895652 разработили дейности по Договор № BG161P005/11/3/3.2/05/26/SU18 от 07.08.2015г за проект "Проектиране и изпълнение на нови специализирани маршрути, погледни места и атракциони на територията на НП"РИЛА" за специализиран туризъм", Договор между ДНПР - Благоевград и КОНСОРЦИУМ "ДОСТЪПНА РИЛА" ДЗЗД - гр.София е от 07.08.15г със срок 31.12.15г. Договора се отнася за следните маршрути на територията на НП "РИЛА":

1. Нов специализиран маршрут „ДВЕТЕ ЕЛИ“ в ПУ Дуиница
2. Нова екопътека "Запазена Парангалица" в местността "Карталска поляна" в ПУ-Благоевград
3. Ново погледно място при Джендем дере "Цветовете на ириса"
4. Ново погледно място "Пътят на орела" в ПУ- Костенец
5. Специализиран маршрут за велосипеден и конен туризъм – язовир Белмекен – хижа "Македония" – леговище "Бодрост" – първи етап от леговище "Бодрост" – хижа "Македония" – КК "Семково"

Съгласно техническата спецификация към договора фирма "ЯНКИ"ООД изпълни следните дейности:

1. I фаза. Предварително проучване, изготвяне проект на ситуацията на трасетата в М 1:5000 и техническо задание за технически проект
2. II фаза. Изготвяне на технически проект - част "Геодезия" и част "Пътна"
3. Трасиране на маршрутите (пътеките) с дължина 20.5 км
4. Изготвяне на Удостоверение по чл.54 от ЗКИР ЗА 5 (пет) бр. обекти (пътеки) с дължина 20.5 км.

Общата стойност на извършените дейности от фирма "ЯНКИ"ООД са на стойност 110.000 лв.

Обекта е предаден на ДНПР – Благоевград съгласно срока по договора за раздел "Проектиране" – и е приет без забележки.

Заличен подпис

Съгл. чл. 2 ЗЗДЛ

Заличен подпис

Съгл. чл. 2 ЗЗДЛ

Директор:

Красимир Антонов

2700 Благоевград, ул. „Бистрица“ № 12 В, П.К. 56
Тел: (+359 73) 880 537, Факс: (+359 73) 881 023
e-mail: office@rilanationalpark.bg, www.rilanationalpark.bg

Заличен подпис

Съгл. чл. 2 ЗЗДЛ

18.06.2015г.



Заличен подпис

Съгл. чл. 2 ЗЗДЛ

ОБЩИНА БЛАГОЕВГРАД

Изх. № 14-03-30/0903/2016

УДОСТОВЕРЕНИЕ

Общинска администрация гр. Благоевград издава настоящото удостоверение на фирма „ЯНКИ“ ООД гр. Благоевград, ЕИК 101517749, Съдружник в ГД „ПИРИНГЕО“ – изпълнител по Договор № 98-00-234/11.11.2013 г. за обект КККР на с.Еленово и махала „Ревалска“ в уверение на това, че фирмата участва във всички етапи по изготвяне на КККР съгласно техническата спецификация за обекта.

Общата площ на обекта възлиза на 18 ха и стойността по Договора е 18 300 лв. без ДДС.

Обекта е приет от Комисия при СГКК – гр.Благоевград с Протокол № 101/18.12.2014 г. без забележки.

Обема изпълнен от фирма „ЯНКИ“ ООД е 50% от стойността на договора.

Лице за контакт: инж. Любима Гошева – 073

Заличен подпис

Съгл. чл. 2 ЗЗДЛ

АТАНАС КАМБИТОВ
Кмет на Община Благоевград

Заличен подпис

Съгл. чл. 2 ЗЗДЛ

(инж. ф. Охрид)
18.06.2018г.

Заличен подпис

Съгл. чл. 2 ЗЗДЛ



РЕПУБЛИКА БЪЛГАРИЯ

Министерство на околната среда и водите

Дирекция Национален парк Централен Балкан



Изх. № 92-00-32
27.03.2014г.

РЕФЕРЕНЦИЯ

НА ФИРМИ "РОДОН-ЕООД", УЛ. "БР. МИЛАДИНОВИ" № 1 И "ЯНКИ" ООД,
УЛ. ПРЕСПА № 13 ОТ ГР. БЛАГОЕВГРАД

Дирекция "НП Централен Балкан" издава настоящата референция на фирма "РОДОН-ЕООД" ЕИК 101743367, гр. Благоевград и фирма "ЯНКИ" ООД, ЕИК 101517749 гр. Благоевград в уверение на това, че в качеството си на участници в Обединение "СТРУМА" гр. Благоевград са изпълнявали дейности по Проект № DIR-593212-1-8 "Актуализиране на План за управление на Национален парк Централен Балкан" и Договор №97-АПУ-1/21.03.2013 год. с предмет "Изработка на кадастрална карта и кадастрални регистри и подробна карта за устройствено планиране на обекти в Национален парк "Централен балкан" на стойност 105 000 лева без ДДС.

Общия брой обекти по договора са 229 бр. на площ от 1148 дек., за които е изготвена Кадастрална карта и кадастрални регистри и подробна карта за устройствено планиране. На място са трасирани всички 229 бр. обекти и са изготвени трасировъчни карети.

Материалите по договора са предадени с приемо-предавателен протокол от 24.07.2013 год. и 22.08.2013 год.

Съгласно одобреното задание за обекта и уточнявания в процеса на работа, специалистите от фирма "РОДОН-ЕООД" и "ЯНКИ" ООД гр. Благоевград – показаха компетентност, познаване на нормативната уредба ЗКИР, ЗГК, Наредба № 3/28.04.2005 год. към ЗКИР и последващите указания по изработване на кадастрални карти. Доказаха, че разполагат с съвременна геодезическа техника и подходящ софтуер.

Всички материали необходими за окончателното предаване на обекта са подготвени и оформени съгласно изискванията.

През целия период на работа Ръководителя на Обединение "СТРУМА" инж. Захари Донеv и ръководителите на екипите поддържаха контакт с Възложителя и на място с всеки началник на участъци, ежесмесчно в специални доклади подробно информираха за хода по изпълнение на Договора.

Фирмите "РОДОН-ЕООД" и "ЯНКИ" ООД показаха, че са надежден и коректен партньор при изпълнение на обекти със сходна дейност в областта на геодезията и кадастъра.

Настоящата Референция се издава да послужи общо и поединично на двете фирми "РОДОН-ЕООД" и "ЯНКИ" ООД, където е необходимо.

Лице за контакти Генчо Илиев - телефон 0

Заличена информация
Съгл. чл. 2 33ДЛ

Заличен подпис

Съгл. чл. 2 33ДЛ

ХРИСТО БАШЕВ

Директор

Заличен подпис

Съгл. чл. 2 33ДЛ

5300 Габрово, ул. Бодра смяна № 3, ПК 80

Тел./факс: (+35966 801 277), E-mail: office@centralbalkan.bg

www.centralbalkan.bg

Заличен подпис

Съгл. чл. 2 33ДЛ




ОБЩИНА БОТЕВГРАД

2140 Ботевград, пл. Освобождение № 13, тел.: 0723 66608, факс: 0723 66633, e-mail: obshchina@btegrad.bg

Заличен подпис

btegrad.bg

Съгл. чл. 2 ЗЗДЛ



УДОСТОВЕРЕНИЕ

Настоящото удостоверение се издава на фирма "ЯНКИ" ООД гр. Благоевград, ЕИК 101517749 изпълнител по Договор от 15.09.2017 год. за обект: Отстраняване на явна фактическа грешка за масив 5 (кадастрален район 05815.5) по ККР на гр. Ботевград

Общата площ на обекта възлиза на 300 дка, и стойността по Договора е 16600.00 лева без ДДС.

Срок за предаване на обекта по договор 15.12.2017 год.

Обекта е предаден на Община Ботевград на 14.12.2017 год. и е приет без забележки.

ИВАН ГАВАЛЮГОВ...
Кмет на община Ботевград

Заличен подпис

Съгл. чл. 2 ЗЗДЛ

Заличен подпис

Съгл. чл. 2 ЗЗДЛ

ВАРНО

Заличен подпис

Съгл. чл. 2 ЗЗДЛ

Заличен подпис

Съгл. чл. 2 ЗЗДЛ

Заличен подпис

Съгл. чл. 2 33ДЛ

ОБЩИНСКА АДМИНИСТРАЦИЯ

2780 – БЕЛИЦА, ОБЛ. БЛАГОЕВГРАД ул. "Георги Андрейчии" №15 тел./факс

07444/22 77; тел. 07444/23 23; e-mail: obelica@aby.bg

Общинска администрация

Пак. №

Дата

РЕФЕРЕНЦИЯ

на фирма „РОДОН“ ЕООД, ул. "Братя Миладинови" №1 и
„ЯНКИ“ ООД, ул. "Преспа" №13, гр. Благоевград

Община Белица издава настоящата референция на фирма „РОДОН“ ЕООД - гр. Благоевград, ЕИК-101743367, и фирма „ЯНКИ“ ООД - гр. Благоевград, ЕИК 101517749 в уверение на това, че в качеството си на участници в Обединение „ГЕОРИЦА“ са изпълнили дейности по Договор № 5 от 27.01.2010 г. с предмет „Създаване на кадастрална карта и кадастрални регистри за единадесет населени места в Община Белица“ (с. Горно Краище, с. Дагоново, с. Лютово, с. Краище, с. Черешово, с. Палатик, с. Орцево, с. Златарица, с. Гълъбово, с. Бабик и с. Кузово) с площ 225 ха. на стойност 83000 лв. без ДДС.

Обектът е завършен през м. март 2011 год. и за целта има издадено Удостоверение от 04.04.2011 год. на Началник СГКК-гр. Благоевград.

Геодезическите работи по проект „Създаване на кадастрална карта и кадастрални регистри за единадесет населени места в Община Белица“ са изпълнени от специалисти от фирма „РОДОН“ ЕООД - гр. Благоевград и фирма „ЯНКИ“ ООД - гр. Благоевград.

При изпълнението на задачите за обекта специалистите от фирма „РОДОН“ ЕООД - гр. Благоевград и фирма „ЯНКИ“ ООД - гр. Благоевград - показаха професионална компетентност и познаване на нормативната уредба: ЗКИР, ЗГК. Наредба № 3 - 28.04.2005 год. към ЗКИР.

С настоящата Референция препоръчваме на Възложители на геодезически и кадастрални дейности да ползват услугите на фирма „РОДОН“ ЕООД - гр. Благоевград, ЕИК-101743367, и фирма „ЯНКИ“ ООД - гр. Благоевград, ЕИК 101517749, като качествени изпълнители и коректни партньори.

Заличен подпис

Съгл. чл. 2 33ДЛ

Лице за контакти: инж. Радка Кутина тел. 08

Заличен подпис

Съгл. чл. 2 33ДЛ

Заличен подпис

КМЕТ:

Съгл. чл. 2 33ДЛ

инж. Иордан Палев

Заличен подпис

Съгл. чл. 2 33ДЛ

Заличен подпис

Съгл. чл. 2 33ДЛ

(инж. Радка Кутина)
18.06.2011г.

Заличен подпис

Съгл. чл. 2 ЗЗДЛ

“Телекомплект Юг” ООД

Проектиране, строителство и поддръжка на кабелни и телекомуникационни мрежи
2700 Благоевград, ул. “Зелендолско шосе” № 1, тел./факс +359 73 88 13 25/88 21 90 e-mail: telecomplect@abv.bg

РЕФЕРЕНЦИЯ

ТЕЛЕКОМПЛЕКТ-ЮГ ООД Благоевград, издава настоящата Референция на ГД “ПИРИНГЕО” състоящо се от фирмите “РОДОН” ЕООД и “ЯНКИ” ООД от гр.Благоевград, че по договори с нас са изпълнявали Изготвяне на парцеларни планове геодезически и кадастрални дейности на оптични кабели.

Геодезическо заснемане и изготвяне на парцеларни планове за:

1. Оптичен кабел гр. Симитли – гр.Разлог – 33 км
Договор от 18.03.2011 год. на стойност – 23 100 лв. приключен на 29.09.2011 год.
2. Оптичен кабел гр. Кърджали – гр.Хасково – 46 км
Договор от 18.03.2011 год. на стойност – 16 100 лв. приключен на 20.11.2011 год.

Извършените геодезически и проектни дейности за посочените обекти са изпълнени от ГД “ПИРИНГЕО” в срок и качествено, съгласно техническите задания и в съответствие с действащите нормативни документи за видовете работи.

Настоящата Референция се дава на ГД “ПИРИНГЕО” да послужи общо и по единично на двете фирми – “РОДОН” ЕООД и “ЯНКИ” ООД, където е необходимо.

Заличен подпис
Съгл. чл. 2 ЗЗДЛ

ВЯРН

Заличен подпис

Съгл. чл. 2 ЗЗДЛ

07.01.2014 год.
гр.Благоевград

Сини с/с (1/4-1/12)
18.06.2018г.

Заличен подпис

Съгл. чл. 2 ЗЗДЛ

Управител:
Г. Балбански

Заличен подпис

Съгл. чл. 2 ЗЗДЛ

Заличен подпис
Съгл. чл. 2 33дл



ВЯРНО С ОРИГИНАЛА
Заличен подпис

Съгл. чл. 2 33дл

Николаев, Д. Георгиев

Заличен подпис
Съгл. чл. 2 33дл

Заличен подпис
Съгл. чл. 2 33дл

Съгл. чл. 2 ЗЗДП

съгл. чл. 2 ЗЗЛД

Сыгн. чл. 2 33ДЛ

Ссыл. на: 2. H349/1

Сыла, чл. 2 ЗЗДЛ

Съгл. чл. 2 ЗЗД

Съгл. чл. 2 ЗЗДЛ

Съгл. чл. 2 ЗЗДП

Съгл. чл. 2 ЗЗДЛ

Сыгл. чл. 2 ЗЗДЛ

съгл. чл. 2 ЗЗЛД

[illegible]

Заличен подпис


Съгл. чл. 2 ЗЗДЛ

Заличен подпис

Съгл. чл. 2 ЗЗДЛ

Заличен подпис

Съгл. чл. 2 ЗЗДЛ



Цена 1966 г. 0.17 лв.

ВЯРНО С ОРИГИНАЛА

Заличен подпис

Съгл. чл. 2 ЗЗДЛ

Ваня Р. Димитрова

Заличен подпис

Съгл. чл. 2 ЗЗДЛ

Заличен подпис

Съгл. чл. 2 ЗЗДЛ

ТРУДАТ се признава за основен (качествено-стоенски фактор) и държавата полага всеотдайни грижи за него.

Държавата подпомага непосредствено трудовете се — работници, земеделци, занаятчии и тора на умствения труд — със своите (материални и социални) политики, етичен кредит, жилищна система и кооперативно сдружение.

За всеотдайното подобряване живота на трудовете се държавата осъществява всички (материални, творчески, инициативни и самосъзнателни).

Чл. 14
от Конституцията

Прочетете внимателно в края на трудовата книжка

ВЯРНО С ОРИГИНАЛА

Заличен подпис

Съг. чл. 2 33ДЛ

Генерал. Ф. Бисев

Заличен подпис

Съг. чл. 2 33ДЛ

Заличена информация

Съг. чл. 2 33ДЛ

НАРОДНА РЕПУБЛИКА БЪЛГАРИЯ

ТРУДОВА КНИЖКА

№

НА

Филим

Заличена информация

Съг. чл. 2 33ДЛ

Генерал

Заличена информация

Съг. чл. 2 33ДЛ

Заличена информация

Съг. чл. 2 33ДЛ

Личен паспорт

Р/13/2-5

Заличена информация

Съг. чл. 2 33ДЛ

Заличен подпис

Съг. чл. 2 33ДЛ

Заличен подпис

*Помъква се при промена на името, поради встъпване в брак или при развод

Заличен подпис

Съг. чл. 2 33ДЛ

Заличен подпис

Съг. чл. 2 33ДЛ

Заличен подпис

Съгл. чл. 2 ЗЗДЛ

№ на диплома
серия 02 №

Заличена информация

Съгл. чл. 2 ЗЗДЛ

1	Име	Заличена информация Съгл. чл. 2 ЗЗДЛ	
2	Место- рождение	Заличена информация Съгл. чл. 2 ЗЗДЛ	
3	Дата на рождението	Заличена информация Съгл. чл. 2 ЗЗДЛ	Заличена информация Съгл. чл. 2 ЗЗДЛ
4	Националност и гражданство	Заличена информация Съгл. чл. 2 ЗЗДЛ	
5	Семейно позволение*	Заличена информация Съгл. чл. 2 ЗЗДЛ	
6	Место- жительство*	Заличена информация Съгл. чл. 2 ЗЗДЛ	

* При промяна адресването се прави от предприятията или
учрежденията, в които работи.

3

ВЯРНО С ОРИГИНАЛА

Заличен подпис

Съгл. чл. 2 ЗЗДЛ

Заличен подпис

Съгл. чл. 2 ЗЗДЛ

Заличен подпис

Съгл. чл. 2 ЗЗДЛ

Съгл. чл. 2 ЗЗДП

7 1 2 3 4 5 6 7 8 9 10 11 12 13 14 15 16 17 18 19 20 21 22 23 24 25 26 27 28 29 30 31 32 33 34 35 36 37 38 39 40 41 42 43 44 45 46 47 48 49 50 51 52 53 54 55 56 57 58 59 60 61 62 63 64 65 66 67 68 69 70 71 72 73 74 75 76 77 78 79 80 81 82 83 84 85 86 87 88 89 90 91 92 93 94 95 96 97 98 99 100 101 102 103 104 105 106 107 108 109 110 111 112 113 114 115 116 117 118 119 120 121 122 123 124 125 126 127 128 129 130 131 132 133 134 135 136 137 138 139 140 141 142 143 144 145 146 147 148 149 150 151 152 153 154 155 156 157 158 159 160 161 162 163 164 165 166 167 168 169 170 171 172 173 174 175 176 177 178 179 180 181 182 183 184 185 186 187 188 189 190 191 192 193 194 195 196 197 198 199 200 201 202 203 204 205 206 207 208 209 210 211 212 213 214 215 216 217 218 219 220 221 222 223 224 225 226 227 228 229 230 231 232 233 234 235 236 237 238 239 240 241 242 243 244 245 246 247 248 249 250 251 252 253 254 255 256 257 258 259 260 261 262 263 264 265 266 267 268 269 270 271 272 273 274 275 276 277 278 279 280 281 282 283 284 285 286 287 288 289 290 291 292 293 294 295 296 297 298 299 300 301 302 303 304 305 306 307 308 309 310 311 312 313 314 315 316 317 318 319 320 321 322 323 324 325 326 327 328 329 330 331 332 333 334 335 336 337 338 339 340 341 342 343 344 345 346 347 348 349 350 351 352 353 354 355 356 357 358 359 360 361 362 363 364 365 366 367 368 369 370 371 372 373 374 375 376 377 378 379 380 381 382 383 384 385 386 387 388 389 390 391 392 393 394 395 396 397 398 399 400 401 402 403 404 405 406 407 408 409 410 411 412 413 414 415 416 417 418 419 420 421 422 423 424 425 426 427 428 429 430 431 432 433 434 435 436 437 438 439 440 441 442 443 444 445 446 447 448 449 450 451 452 453 454 455 456 457 458 459 460 461 462 463 464 465 466 467 468 469 470 471 472 473 474 475 476 477 478 479 480 481 482 483 484 485 486 487 488 489 490 491 492 493 494 495 496 497 498 499 500 501 502 503 504 505 506 507 508 509 510 511 512 513 514 515 516 517 518 519 520 521 522 523
--

ОБРАЗОВАНИЕ И ПРОФЕСИОНАЛНА ПОДГОТОВКА		
1	Завършено основно, средно или висше (какво)	висше средно техническо
2	Завършено професионално (какво)	/
3	Завършени професионални курсове - вид и време траене.	/
4	Специализация	инженер по железни
5	Основна професия	машинист
6	Допълнителни професии	1 2 3

Издадена от Таблица 10 Правилни
 (наученование на предприятието, уличен адрес и код на
 организацията)

В гр. (с) 1903 1903 1903
Заличен подпис
Съгл. чл. 2 ЗЗДЛ

Заличен подпис

Съгл. чл. 2 ЗЗДЛ

ВЕРНО С ОРИГИНАЛА

Заличен подпис

Съгл. чл. 2 ЗЗДЛ

Сыгл. чл. 2 33ДЛ

Заличен подпис

Съгл. чл. 23ЗДЛ

Заличен подпис

Съгл. чл. 2 ЗЗДЛ

Заличен подпис

Съгл. чл. 2 33ДЛ

ПОХВАЛИ, ОТЛИЧИЯ, НАГРАДИ		
№ по ред	Дата	Похвали, отличия и награди с указание за каква проява са — документ за похвалата или наградата — номер и дата (вписването се заверява с подпис и печат)

6

ПОХВАЛИ, ОТЛИЧИЯ, НАГРАДИ		
№ по ред	Дата	Похвали, отличия и награди с указание за каква проява са — документ за похвалата или наградата — номер и дата (вписването се заверява с подпис и печат)

7

ВЯРНО С ОРИГИНАЛА

Заличен подпис

Съгл. чл. 2 33ДЛ

16.11.19. р. (Знак)

Заличен подпис

Съгл. чл. 2 33ДЛ

Заличен подпис

Съгл. чл. 2 33ДЛ

Заличен подпис

Съгл. чл. 2 ЗЗДЛ

ПОХВАЛИ, ОТЛИЧИЯ, НАГРАДИ		
№ по ред	Дата	Похвали, отличия и награди с указание за каква прова са — документ за похвалата или наградата — номер и дата (вписването се заверява с подпис и печат)

ПОХВАЛИ, ОТЛИЧИЯ, НАГРАДИ		
№ по ред	Дата	Похвали, отличия и награди с указание за каква прова са — документ за похвалата или наградата — номер и дата (вписването се заверява с подпис и печат)

ВЯРНО С ОРИГИЧАЛА

Заличен подпис

Съгл. чл. 2 ЗЗДЛ

Симон Р. Умеев

Заличен подпис

Съгл. чл. 2 ЗЗДЛ

Заличен подпис

Съгл. чл. 2 ЗЗДЛ

Заличен подпис

Съгл. чл. 2 33ДЛ

Заличена информация

Съгл. чл. 2 33ДЛ

Наименование (фирма) и местонахождение на предприятието, учреждение или организацията	Вид дейност	Длъжност (разряд) на работника или служител	Заложена надница тарифна ставка
1	2	3	4
Фирма "Рион"		технически	Заличена информация Съгл. чл. 2 33ДЛ
Фирма "Рион"		технически	
Фирма "Рион"		технически	
Фирма "Рион"		технически	Заличена информация Съгл. чл. 2 33ДЛ
Фирма "Рион"		технически	
Фирма "Рион"		технически	
Фирма "Рион"		технически	Заличена информация Съгл. чл. 2 33ДЛ
Фирма "Рион"		технически	
Фирма "Рион"		технически	

Дата на постъпване или прекратяване на дейността	Подпис на ръководителя на предприятието, учреждение или организацията и печат	Дата на прекратяване на трудовия договор	По кой чл. и буква от Кодекса на труда или по ставоволене на МС е прекратен трудовия договор	Подпис на ръководителя на предприятието, учреждение или организацията и печат
5	6	7	8	9
1.8.1968	Заличен подпис Съгл. чл. 2 33ДЛ	1.8.69	преки	Заличен подпис Съгл. чл. 2 33ДЛ
1.8.69	Заличен подпис Съгл. чл. 2 33ДЛ	1.8.69	преки	Заличен подпис Съгл. чл. 2 33ДЛ
1.8.69	Заличен подпис Съгл. чл. 2 33ДЛ	1.8.69	преки	Заличен подпис Съгл. чл. 2 33ДЛ
1.8.71	Заличен подпис Съгл. чл. 2 33ДЛ	1.8.72	преки	Заличен подпис Съгл. чл. 2 33ДЛ
1.8.72	Заличен подпис Съгл. чл. 2 33ДЛ	1.8.75	преки	Заличен подпис Съгл. чл. 2 33ДЛ
1.8.75	Заличен подпис Съгл. чл. 2 33ДЛ	1.8.75	преки	Заличен подпис Съгл. чл. 2 33ДЛ

10

ВЯРНО С ОРИГИНАЛА

Заличен подпис

Съгл. чл. 2 33ДЛ

Заличен подпис

Съгл. чл. 2 33ДЛ

Заличен подпис

Съгл. чл. 2 33ДЛ

Заличен подпис

Съг. чл. 2 33ДЛ

Заличена информация

Съг. чл. 2 33ДЛ

Заличена информация

Съг. чл. 2 33ДЛ

Именното (фирма) и местонахождение на предприятието, учреждениято или организацията	Вид дейност	Длъжност (разред на работника или служителя)	Задължителна надписна сарификация
1	2	3	4
Проект. фирмата Б-ф		пр.р-а геодезия	Заличена информация Съг. чл. 2 33ДЛ
Проект. фирма		пр.р-а геодезия	Заличена информация Съг. чл. 2 33ДЛ
Проект. фирма		пр.р-а геодезия	Заличена информация Съг. чл. 2 33ДЛ
Проект. фирма		пр.р-а геодезия	Заличена информация Съг. чл. 2 33ДЛ
Проект. фирма		пр.р-а геодезия	Заличена информация Съг. чл. 2 33ДЛ
Проект. фирма		пр.р-а геодезия	Заличена информация Съг. чл. 2 33ДЛ

Дата на постъпване на работното място или назначаването	Подпис на работодателя на предприятието, учрежденията или организацията и бележителност	Дата на прекратяване на трудовия договор	Подпис на работника или на работодателя на МС в преброяване	Други надписи на работното място, учрежденията или организацията
5	6	7	8	9
1.10.1975	Заличен подпис Съг. чл. 2 33ДЛ	1.1.1976	пр.р-а	Заличен подпис Съг. чл. 2 33ДЛ
1.1.1976	Заличен подпис Съг. чл. 2 33ДЛ	1.1.1976	пр.р-а	Заличен подпис Съг. чл. 2 33ДЛ
1.1.1976	Заличен подпис Съг. чл. 2 33ДЛ	1.1.1976	пр.р-а	Заличен подпис Съг. чл. 2 33ДЛ
1.1.1976	Заличен подпис Съг. чл. 2 33ДЛ	1.1.1976	пр.р-а	Заличен подпис Съг. чл. 2 33ДЛ
1.1.1976	Заличен подпис Съг. чл. 2 33ДЛ	1.1.1976	пр.р-а	Заличен подпис Съг. чл. 2 33ДЛ
1.1.1976	Заличен подпис Съг. чл. 2 33ДЛ	1.1.1976	пр.р-а	Заличен подпис Съг. чл. 2 33ДЛ

ВЯРНО С ОРИГИНАЛА

Заличен подпис

Съг. чл. 2 33ДЛ

Заличен подпис

Съг. чл. 2 33ДЛ

Заличен подпис

Съг. чл. 2 33ДЛ

Съгл. чл. 2 ЗЗДП

1415

Заличен подлис
Слг. чл. 2 ЗЗДЛ

Сыл. чл. 233ДЛ

Заличен подпис
Сл. чл. 233ДЛ

Заличен подпис
Съгл. чл. 2 ЗЗДЛ

Заличен подпис

Съгл. чл. 2 ЗЗДЛ

Наименование (фирма) и местонахождение на предприятие, учреждение или организация	ДН	Датумност (разрешение) на работното или служебно	Задължителна таблица
1	2	3	4
Българска фирма	1990	главен инженер	Заличен подпис
Българска фирма	1990	защитен директор	Заличен подпис
Българска фирма	1990	1990	Заличен подпис
Българска фирма	1990	1990	Заличен подпис
Българска фирма	1990	1990	Заличен подпис
Българска фирма	1990	1990	Заличен подпис
Българска фирма	1990	1990	Заличен подпис

Заличен подпис

Съгл. чл. 2 ЗЗДЛ

Заличен подпис

Съгл. чл. 2 ЗЗДЛ

Дата на изтичане на срока на действие на разрешението	Полномощие на ръководителя на предприятието, учрежденията или организацията	Дата на прекратяване на срока на действие на разрешението	По кой чл. и буква от Кодекса на труда или по законодателния акт в сила на датата на издаване на разрешението	Полномощие на ръководителя на предприятието, учрежденията или организацията
1	2	3	4	5
01.01.1990	Заличен подпис	01.01.1990	1990	Заличен подпис
01.03.1990	Заличен подпис	01.06.1990	1990	Заличен подпис
01.03.1990	Заличен подпис	12.11.1991	1991	Заличен подпис
13.11.1991	Заличен подпис	12.11.1992	1992	Заличен подпис
01.07.1992	Заличен подпис	01.07.1993	1993	Заличен подпис

Заличен подпис

Съгл. чл. 2 ЗЗДЛ

ВАРНО С ОБИГНАЛА

Заличен подпис

Съгл. чл. 2 ЗЗДЛ

Заличен подпис

Съгл. чл. 2 ЗЗДЛ

Заличен подпис
Съгл. чл. 2 ЗЗДЛ

Наименование (фирма) и местонахождение на предприятие, учреждение или организация	Вид дейности	Должность (разряд) на работника или служащего	Залогова надница тарифна ставка
1	2	3	4
Е.И.Кирин Янтар Янтар-БЛ-3	ПРОЕКТИРОВАНИЕ	УПРАВЛЕНЕЦ	КАЗ
—/—/—	—/—/—	—/—/—	
—/—/—	—/—/—	—/—/—	
—/—/—	—/—/—	—/—/—	
—/—/—	—/—/—	—/—/—	
—/—/—	—/—/—	—/—/—	

Заличена информация

Съгл. чл. 2 ЗЗДЛ

Заличена информация

Съгл. чл. 2 ЗЗДЛ

Дата на постъпването или прекратяването	Подпис на ръководителя на предприятието, учрежденията или органа за изпитване	Дата на прекратяването на трудовия договор	По кой чл. и буква от Кодекса на труда или по ставовление на МС е прекратен трудов. договор	Подпис на ръководителя на предприятието, учрежденията или органа за изпитване
5	6	8		
01.08.1993г.	Заличен подпис Съгл. чл. 2 ЗЗДЛ	01.08.1993г.	ПРЕКРАТЯВАНЕ	Заличен подпис Съгл. чл. 2 ЗЗДЛ
01.07.1993г.	Заличен подпис Съгл. чл. 2 ЗЗДЛ	01.10.1993г.	ПРЕКРАТЯВАНЕ	Заличен подпис Съгл. чл. 2 ЗЗДЛ
01.10.1993г.	Заличен подпис Съгл. чл. 2 ЗЗДЛ	01.01.1994г.	ПРЕКРАТЯВАНЕ	Заличен подпис Съгл. чл. 2 ЗЗДЛ
01.01.1994г.	Заличен подпис Съгл. чл. 2 ЗЗДЛ	01.07.1994г.	ПРЕКРАТЯВАНЕ	Заличен подпис Съгл. чл. 2 ЗЗДЛ
01.07.1994г.	Заличен подпис Съгл. чл. 2 ЗЗДЛ	01.10.1994г.	ПРЕКРАТЯВАНЕ	Заличен подпис Съгл. чл. 2 ЗЗДЛ
01.10.1994г.	Заличен подпис Съгл. чл. 2 ЗЗДЛ	31.03.1995г.	ПРЕКРАТЯВАНЕ	Заличен подпис Съгл. чл. 2 ЗЗДЛ

19

Заличен подпис
Съгл. чл. 2 ЗЗДЛ

Е.И.Кирин

Заличен подпис
Съгл. чл. 2 ЗЗДЛ

Заличен подпис
Съгл. чл. 2 ЗЗДЛ

Заличен подпис

Съгл. чл. 2 ЗЗДЛ

Наименование (Фирма) и местонахождение на предприятието, учреждение или организация	Вид дейност	Длъжност (разряд на работника или служителя)	Заплата излиза тарифна ставка
1	2	3	4
11	11	11	Заличена информация Съгл. чл. 2 ЗЗДЛ
11	11	11	
11	11	11	
11	11	11	Заличена информация Съгл. чл. 2 ЗЗДЛ
11	11	11	
11	11	11	

Дата на постъпването на предприятието или организацията	Подпис на ръководителя на предприятието, учреждение или организацията и печат	Дата на прекратяването на трудовия договор	По какъв вид от Кодекса на труда или на съставление на МС с прекратен трудов договор	Подпис на ръководителя на предприятието, учреждение или организацията и печат
01.04.1995	Заличен подпис Съгл. чл. 2 ЗЗДЛ	01.07.1995	ПРЕНАЗНАЧЕН	Заличен подпис Съгл. чл. 2 ЗЗДЛ
01.07.1995	Заличен подпис Съгл. чл. 2 ЗЗДЛ	01.10.1995	ПРЕНАЗНАЧЕН	Заличен подпис Съгл. чл. 2 ЗЗДЛ
01.10.1995	Заличен подпис Съгл. чл. 2 ЗЗДЛ	01.04.1996	ПРЕНАЗНАЧЕН	Заличен подпис Съгл. чл. 2 ЗЗДЛ
01.04.1996	Заличен подпис Съгл. чл. 2 ЗЗДЛ	01.07.1996	ПРЕНАЗНАЧЕН	Заличен подпис Съгл. чл. 2 ЗЗДЛ
01.07.1996	Заличен подпис Съгл. чл. 2 ЗЗДЛ	01.10.1996	ПРЕНАЗНАЧЕН	Заличен подпис Съгл. чл. 2 ЗЗДЛ
01.10.1996	Заличен подпис Съгл. чл. 2 ЗЗДЛ	01.02.1997	ПРЕНАЗНАЧЕН	Заличен подпис Съгл. чл. 2 ЗЗДЛ

20

21

ВЯРНО С ОРИГИНАЛА

Заличен подпис

Съгл. чл. 2 ЗЗДЛ

УНИТ "Ф. БИТЕС"

Заличен подпис

Съгл. чл. 2 ЗЗДЛ

61

Заличен подпис

Съгл. чл. 2 ЗЗДЛ

Заличен подпис

Съгл. чл. 2 ЗЗДЛ

Наименование (Фирма) и местонахождение на предприятието, учредението или организацията	Вид дейност	Длъжност (разрешение) на работника или служителя	Заплата наднина тарифна ставка
1	2	3	4
— —	— —	— —	Заличена информация Съгл. чл. 2 ЗЗДЛ
— —	— —	— —	
— —	— —	— —	
— —	— —	— —	Заличена информация Съгл. чл. 2 ЗЗДЛ
— —	— —	— —	
— —	— —	— —	

22

Дата на постъпване на работното място или преминаване на чужбина	Подпис на работника на предприятието, учредението или организацията	Дата на прекратяване на трудовия договор	По коя чл. и буква от Закона за труда или по установление на МС е прекратен трудовия договор	Подпис на извършващото предприятие, учредение или организация
5	6	7	8	9
01.02.1997г.	Заличен подпис Съгл. чл. 2 ЗЗДЛ	01.03.1997г.	ПРЕКРАТЕН	Заличен подпис Съгл. чл. 2 ЗЗДЛ
01.03.1997г.	Заличен подпис Съгл. чл. 2 ЗЗДЛ	01.04.1997г.	ПРЕКРАТЕН	Заличен подпис Съгл. чл. 2 ЗЗДЛ
01.04.1997г.	Заличен подпис Съгл. чл. 2 ЗЗДЛ	01.05.1997г.	ПРЕКРАТЕН	Заличен подпис Съгл. чл. 2 ЗЗДЛ
01.05.1997г.	Заличен подпис Съгл. чл. 2 ЗЗДЛ	01.10.1997г.	ПРЕКРАТЕН	Заличен подпис Съгл. чл. 2 ЗЗДЛ
01.10.1997г.	Заличен подпис Съгл. чл. 2 ЗЗДЛ	01.04.1998г.	ПРЕКРАТЕН	Заличен подпис Съгл. чл. 2 ЗЗДЛ
01.04.1998г.	Заличен подпис Съгл. чл. 2 ЗЗДЛ	01.04.1998г.	ПРЕКРАТЕН	Заличен подпис Съгл. чл. 2 ЗЗДЛ

ВЪРНО С ОРИГИНАЛА

Заличен подпис

Съгл. чл. 2 ЗЗДЛ

Заличен подпис
Съгл. чл. 2 ЗЗДЛ

Заличен подпис
Съгл. чл. 2 ЗЗДЛ

Заличен подпис

Съгл. чл. 2 33ДЛ

Наименование (фирма) и местонахождение на предприятието, учрежденияето или организацията	Вид на дейността	Длъжност (позова) на работника или служителя	Заличен подпис на работника или служителя
1	2	3	4
—	—	—	Заличен подпис
—	—	—	Заличен подпис
—	—	—	Заличен подпис
—	—	—	Заличен подпис
—	—	—	Заличен подпис
—	—	—	Заличен подпис

Заличен подпис

Съгл. чл. 2 33ДЛ

Заличен подпис

Съгл. чл. 2 33ДЛ

24

Дата на постъпването или преизпитването	Подпис на ръководителя на предприятието, учрежденияето или организацията	Дата на прекратяването на трудовия договор	Но кой чл. и буква от Кодекса за труда и на по-статомилите на МС е прекратен трудов. договор	Подпис на ръководителя на предприятието, учрежденияето или организацията
1	2	3	4	5
01.08.1998	Заличен подпис	01.08.1998	прекъсване	Заличен подпис
01.08.1998	Заличен подпис	01.08.1998	прекъсване	Заличен подпис
01.08.1998	Заличен подпис	01.08.1998	прекъсване	Заличен подпис
01.08.1998	Заличен подпис	01.08.1998	прекъсване	Заличен подпис
01.08.1998	Заличен подпис	01.08.1998	прекъсване	Заличен подпис
01.08.1998	Заличен подпис	01.08.1998	прекъсване	Заличен подпис
01.08.1998	Заличен подпис	01.08.1998	прекъсване	Заличен подпис

25

ВЯРНО С ОРИГИНАЛА

Заличен подпис

Съгл. чл. 2 33ДЛ

Заличен подпис

Заличен подпис

Съгл. чл. 2 33ДЛ

Заличен подпис

Съгл. чл. 2 33ДЛ

Заличен подпис

Съгл. чл. 2 ЗЗДЛ

Получен безплатен отпуск, който не се зачита за трудов стаж по Кодекса на труда		
Наименование и местонахождение на предприятието, учрежденията или организацията	Времетрайе (от - до)	Подпис на ръководителя на предприятието, учрежденията или организацията и печат
1. <i>Г. Димитров</i>		

26

Получен безплатен отпуск, който не се зачита за трудов стаж по Кодекса на труда		
Наименование и местонахождение на предприятието, учрежденията или организацията	Времетрайе (от - до)	Подпис на ръководителя на предприятието, учрежденията или организацията и печат

27

ВЯНСКО ОБЛАСТНО АДМИНИСТРАЦИЯ

Заличен подпис

Съгл. чл. 2 ЗЗДЛ

Е. Димитров
Г. Димитров

Заличен подпис

Съгл. чл. 2 ЗЗДЛ

Заличен подпис

Съгл. чл. 2 ЗЗДЛ

Г. Димитров

Заличен подпис

Съгл. чл. 2 ЗЗДЛ

Получени обещания по чл. 84, 82 и 91 от Кодекса на труда						
Наименование на предприятието, учрежденията или организацията изплатила обещанието	Причина за установяване (посочват се чл. и буква от КТ или ПМС)	По чл. 82 от КТ		По чл. 91 от КТ		Получен на датата на изплатата сума на обещанието, изплатена от предприятието, учрежденията или организацията
		За времето от - до	Изплатена сума	За времето от - до	Изплатена сума	

28

Получени обещания по чл. 84, 82 и 91 от Кодекса на труда						
Наименование на предприятието, учрежденията или организацията изплатила обещанието	Причина за установяване (посочват се чл. и буква от КТ или ПМС)	По чл. 82 от КТ		По чл. 91 от КТ		Получен на датата на изплатата сума на обещанието, изплатена от предприятието, учрежденията или организацията
		За времето от - до	Изплатена сума	За времето от - до	Изплатена сума	

2

ВЯ Заличен подпис

Съгл. чл. 2 ЗЗДЛ

Иван Ф. Ивков

Заличен подпис

Съгл. чл. 2 ЗЗДЛ

Заличен подпис

Съгл. чл. 2 ЗЗДЛ

Заличен подпис

Съг. чл. 2 33ДЛ

Издадена помощ по чл. 161 от Кодекса на труда				
За време от — до	За колко дни	Размер на помощта в лева (цифром и словом)	Причини за прекратяване на помощта	Подпис на административното изпълнение помощта и печат
5				

Издадена помощ по чл. 161 от Кодекса на труда				
За време от — до	За колко дни	Размер на помощта в лева (цифром и словом)	Причини за прекратяване на помощта	Подпис на административното изпълнение помощта и печат

Заличен подпис

Съг. чл. 2 33ДЛ

Заличен подпис

Съг. чл. 2 33ДЛ

Иван.Ф. Мисир

Заличен подпис

Съг. чл. 2 33ДЛ

Заличен подпис

Съг. чл. 2 33ДЛ

Заличен подпис

Съгл. чл. 2 ЗЗДЛ

Заличена информация

Съгл. чл. 2 ЗЗДЛ

ВАЖНИ ПОЯСНЕНИЯ

Трудовата книжка е официален документ, с който се удостоверяват пред предприятията, учрежденията или организациите вписаните в същата данни.

1. Трудова книжка се снабдяват задължително всички работници и служители. Стойността и се заплаща от работника или служителя.

Администрацията на предприятието, учреждениято или организацията е длъжна при приемане на всеки работник или служител на работа да вписва в съответната графа на трудовата книжка датата на постъпването и да нанася редовно всички промени на работата, отгичия и награди, както и ползувания неплащан отпуск, който съгласно членове 58 и 61 от Кодекса на труда не се зачита за трудов стаж. Всяко вписване се прави с мастило и се заверява с подписа на ръководителя или упълномощено от него лице и се подпечатва със служебния печат.

Забранява се да се вписват в трудовата книжка дисциплинарни наказания или позорните работника или служители обстоятелства.

При прекратяване на трудовия договор по каквито и да било причини трудовата книжка се предава на ръка срещу подпис на работника или служителя в деня на напускането на работата.

Забранява се задържането по каквито и да било причини от администрацията на трудовата книжка на уволнения или напуснал работник или служител.

Останалият време без работа работник или служител, който има право на парична помощ по член 161 от Кодекса на труда, следва да се регистрира в съответната за това служба.

Забранява се унищожаването на трудовата книжка. За ползуване на чужда трудова книжка, нанасяне на неверни данни в книжката, заличаване и поправки вношеният се наказва по Наказателния кодекс.

В случай на изгубване или унищожаване на трудовата книжка се издава дубликат срещу заплащане от вношника на 8 денна таксова марка пълна стойността на трудовата книжка.

32

РЕДНО С ОРИГИНАЛА

Заличен подпис

Съгл. чл. 2 ЗЗДЛ

Сини Ф. Харис

Заличен подпис

Съгл. чл. 2 ЗЗДЛ

Заличен подпис

Съгл. чл. 2 ЗЗДЛ



ЕВРОПЕЙСКИ СЪЮЗ
ЕВРОПЕЙСКИ
СОЦИАЛЕН ФОНД

до

Заличен подпис

Съгл. чл. 2 ЗЗДЛ

Приложение № 3
към Образец № 3

Справка-декларация

Позиция по обществената поръчка: Технически експерт (Ключов експерт)

Участник (наименование): "ЯНКИ" ООД

Име на служителя: инж. Валентин Юруков

Дата на раждане Г.

Подробно описание на възложените функции по обществената поръчка:

„Отстраняване на явна фактическа грешка в неурбанизираната територия на общини Петрич, Бургас, Приморско, Созопол, Велико Търново, Горна Оряховица, Ружинци, Димово, Добрич-селска, Монтана, Вълчедръм, Плевен, Гулянци, Червен бряг, Долна Митрополия, Нова Загора, Котел, Търговище, Върбица, Нови пазар, Велики Преслав, Тунджа и Елхово”

- обособена позиция № I „ Отстраняване на явна фактическа грешка в неурбанизираната територия на община Петрич, област Благоевград.

- извършва подробно проучване на анализите получени в резултат от изпълнението на договорените за "Оценка на КВС с цел създаване на кадастрална карта и кадастрални регистри, основа на единната система за поддържането на кадастралните данни и предоставяне на услуги от тях" от 2015 г. включващи проверените линейно и площни обекти, имотите по КВС, които ще се засегнат при отразяване несъответствията в анализирания обекти, нанесените в КВС обекти, които не са били част от съдържанието на КВС, но са задължителна част от съдържанието на КККР - текстови, табличен и/или векторен вид.

- изисква, чрез експертите за спазване от техническите лица на изискванията за констатиране на ЯФГ, съгласно Наредба № РД-02-20-5 от 15.12.2016 г.

- при разлика ΔSi по чл.18, ал.5 от посочената наредба
- за точки трайно материализирани граници на поземлени имоти на масивни сгради и на съоръжения на техническата инфраструктура $\Delta SI \leq 60$ см
- за точки от не трайно материализирани граници на поземлени имоти $\Delta SI \leq 120$ см



- в случай на ЯФГ извършва анализ и предлага начин за отстраняване на ЯФГ за всеки засегнат, като при възможност се запазва площта и взаимното разположение на имотите и предоставя становище относно допустимия начин на обещетяване
- по реда на чл.106, ал.1 от ЗСПЗЗ съответно по чл.6 ЗВСГЗГФ и пар.8 от ПЗР на ЗВССГЗГФ
- по реда на определен в закон - в случай на непроведени отчуждителни процедури, установено въз основа на предоставените материали и документи от ведомства, общини и други юридически лица
- след получаване на възлагателни писма по земища от съответната СГКК в които са посочени сроковете за работа на съответното земище (който не може да бъде по-дълъг от три месеца) изготвя подробни графици в които се посочват срокове и екипи за изпълнение и същите съгласува с Ръководил на проекта
- контролира извършването на геодезическите измервания с оглед установяване на точното местоположение на обектите предмет на Техническото задание, като определянето на границите на поземлените имоти в обхвата на проекта за изменение се извършва при спазване приложените условия и ред по чл.37-39 и чл.73 от Наредба № РД-02-20-5 от 15.12.2016 г. При липса на съществуваща РГО се определя нова РГО само при необходимост и след съгласуване със СГКК, като се изхожда от факта, че Възложителя допуска определяне на точки от РГО с помощта на кинематични методи в реално време (RTK)
- следи да се заснемат липсващите обекти на кадастъра, които не са били отразени в КВС, но са задължителна част от съдържанието на КККР - обектите по чл. 23 т.2 и 3 от ЗККИР - сгради и съоразения на тех. инфраструктура в които има самостоятелни обекти вкл. и самостоятелни обекти, като за нанасянето им в кадастралната карта се изработват проекти по чл. 75 от Наредба № РД 02-20-5/15.12.2016 г.
- с оглед правилно изобразяване на очертавания на обектите следи да се заснемат достатъчен брой характерни точки, като Координатите на подробните точки се определят, чрез геодезически измервания при спазване изискванията на приложение № 8 към чл.3, ал.2 от Наредба № РД-02-20-5 от 15.12.2016 г. и Инструкция № РД-02-20-25 от 20 септември 2011 г. за определяне на геодезическите точки с помощта на глобални навигационни спътникови системи



ДОБРО

Заличен подпис

Съгл. чл. 2 ЗЗДЛ

- дава указания на експертите и контролира отразяване границите на поземлените имоти, които не са материализирани на терена, че се отразяват в съответствие с приложимите норми на чл.39 от Наредба № РД-02-20-5/15.12.2016 г. за съдържанието, създаването и поддържането на кадастралната карта и кадастралните регистри и указанията дадени в Техническата спецификация. За обектите за които няма предоставени от съответните ведомства парцеларни планове се прилагат разпоредбите на:
 - за обекти на пътна инфраструктура - чл.53 от Наредба № 7/22.12.2003 г. на правила и норми за устройство на отделните видове територии и устройствени зони
 - за ж.п. инфраструктура - чл.4, ал.2 от Закона за ж.п. транспорт
- при наличие на разлики от одобрените КKKP и данните от КВС дава указания, че се ползват данните от одобрените КKKP
- отделя специално внимание и инструктира екипите, че когато подробна точка от границата на поземлен имот определена, чрез геодезически измервания и/или въз основа на данните и материалите, предоставени от общини и други юридически лица, не попада в или до идентична подробна точка от кадастралната карта, но е в близост и явно се асоциира с линеен елемент от имотната граница, грешката в абсолютното положение на подробната точка (ΔS) се определя съгласно чл.18, ал.2 от Наредба № РД-02-20-5 от 15.12.2016 г.
- за констатиране на ЯФГ организира допълнителни проучвания, чрез оглед на място и/или контролни геодезически измервания и други методи за определяне на действителното местоположение на обектите
- ръководи и участва в цялостната работа по съвместяване на данните от кадастралната карта от КВС, от която е създадена кадастралната карта от извършените геодезически измервания и от материалите и данните по т.IV и т.IV.5 от Техническата спецификация се изработва проект за изменение на КKKP на:
 - недвижими имоти
 - списък на засегнатите имоти, като се включат и данни от анализа и се изготвя съгласно Приложение № 1
 - доклад съдържащ анализ на всички констатирани грешки (ЯФГ и липсващи обекти на кадастъра) и използван подход за тяхното отстраняване

Заличен подпис

Съгл. чл. 2 ЗЗДЛ




ЕВРОПЕЙСКИ СЪЮЗ
ЕВРОПЕЙСКИ
СОЦИАЛЕН ФОНД

ДОБРО У!

Заличен подпис
Съгл. чл. 2 ЗЗДЛ

- в случай на предоставени документи, удостоверяващи права собственост или документи за проведени отчуждителни процедури, предложението за отстраняване на ЯФГ в проекта за изменение е в съответствие с установеното вярно местоположение на границите на поземлените имоти
- следи и участва при изработването на проекта за изменение на КККР на недвижими имоти да се изработва за поземлен имот засегнат от установената ЯФГ и за липсващи обекти на кадастъра. Спазва изискването, че когато в обхвата на ЯФГ попадат няколко съседни поземлени имота се изработва един проект за изменение и проекта се създава в приетата за страната Българска геодезическа система 2005
- съгласува със съответната СГКК обхвата на скицата проект за отстраняване на ЯФГ третиращ големи обекти
- ръководи и следи при изработването на изискванията се от Възложителя материали да отговарят на изискванията на т.VI от Техническата спецификация и се спазват изискванията:
- картата на съвместните данни от КК и от геодезическите измервания се предават в графичен вид на хартиен носител в един екземпляр
- проектите за изменение на КККР в графичен вид на хартиен носител в два екземпляра
- списък на имотите, засегнати от ЯФГ (Приложение № 1) се предава в писмен вид в два екземпляра
- стриктно спазва изискванията за оформянето на материалите от извършената работа посочени в т.2; 3; 4 и 5 на Раздел VII от Техническата спецификация
- изготвя проект на Доклад за извършените дейности по землища за съответната община и задължително да съдържа минимум следната информация:
- използвани изходни данни и материали
- използвана геодезическа основа или създаване на нова
- използвани методи на геодезически измервания
- подробно описание на обектите, които са заснети и данни за засегната и неурбанизирана площ по землища
- обобщени данни от анализа на явна фактическа грешка, предлагания подход за нейното отстраняване, предлаганите начини за обезщетение



ЕВРОПЕЙСКИ СЪЮЗ
ЕВРОПЕЙСКИ
СОЦИАЛЕН ФОНД



ДОВРЪ УП

Заличен подпис

Съгл. чл. 2 ЗЗДЛ

- участва в приемателни комисии по чл.45 от ЗКИР, назначени със Заповед на Началника на съответната СГКК

Образование:

Магистър - Геодезист - Диплома рег.№ 04.07.1984 г. - ВИАС - София

Професионален опит:

Засмана отъжност, на период изпълнение	Професионален опит общо на	Работодател/Възложител/Иностранец	Дейност/услуга (проект, договор или др.), място на изпълнение, наименование, функции и задачи, изпълняване дейности, период на изпълнение, работност/инженерност	Други данни
1	2	3	4	5
Геодезист 2011 - 2017 г.	82 м.	Свободна практика	2016-м.11.2011г. - Геодезически дейности по поддръжка на КККР, КВС, схеми, трасиране, строителни линии и вещо лице (експерт) към съда	
Геодезист проектант м.02.2011г.м.11.2011г.	9 м.	"ЯНКИ" ООД	01.11.2011-01.02.2011г. Геодезически дейности по Удостоверение по чл.54 от ЗКИР за оптични кабели - 40 ха. Отстраняване възражения по КККР р-н "Нови Искър" - Столична община - 220 ха	
Началник СГКК - Бл-д м.01.2010г.м.01.2005г.	60 м.	АГКК	10.01.2005-01.01.2010г. - Ръководител на експертен състав. Дейности по приемане и контрол по поддържане на КККР за територии от Област Благоевград. Прегледани и приети КККР за над 1 500 ха - урбанизирани територии и стотици хектари за изменение на действащи ККР	
Геодезист проектант м.01.2010г.-м.13.1999г.	98 м.	"ЯНКИ" ООД	28.03.1999-03.01.2010г. - КККР гр.Смолян - 195 ха; гр.Благоевград - 494 ха и С6 - Съдебен район Димитровград - 1 020 ха - Дейности - създаване на ГММП, РГО и ЦМ. отстраняване на възражения • Функции, задачи и дейности - ръководи екип, проектант, организация и изпълнение на геодезически дейности, участва при създаване на геодезически мрежи и РГО, оформяне на необходимите материали, съгласно нормативните документи при предаване на проектите.	

Декларация:

Аз, долуподписаният, декларирам, че доколкото ми е известно горните данни вярно описват мен, моята квалификация и моя опит. Съгласен/а съм мои лични данни да се предоставят в рамките на провежданата процедура.

www.eufunds.bg

Заличен подпис

Съгл. чл. 2 ЗЗДЛ

Стр. 5 от 6



ЕВРОПЕЙСКИ СЪЮЗ
ЕВРОПЕЙСКИ
СОЦИАЛЕН ФОНД



ДОБРО УПРАВЛЕНИЕ

Заличен подпис

Съгл. чл. 2 ЗЗДЛ



Приложения:

1. Документи за образование:

- Диплома - копие - 1бр.

2. Документи за квалификация:

- Удостоверение за правоспособност по кадастъра - копие - 1бр.

3. Документи за професионален опит:

- Трудова книжка - копие - 1бр.

Заличен подпис

Съгл. чл. 2 ЗЗДЛ

18.06.2018г.

Декларатор:

[подпис]

/инж. Валентин

Заличена информация
Съгл. чл. 2 ЗЗДЛ

/Юруков/

Заличен подпис

Съгл. чл. 2 ЗЗДЛ

Заличен подпис

Съгл. чл. 2 ЗЗДЛ

Заличен подпис
Съгл. чл. 2 33ДЛ

43	Картография	МН.доб	5	добър	4
44	Инженерна геодезия	-	-	добър	4
45	Учебна практика по инженерна геодезия	МН.доб	5	-	-
46	Космическа геодезия	-	-	среден	3
47	Пътница	МН.доб	5	МН.доб	5
48	Издаване на карти	МН.доб	5	среден	3
49	Организация и управление на геодезическите работи	-	-	добър	4

Среден успех добър 4,34

II. УСПЕХ ОТ ДЪРЖАВНИЯ ИЗПИТ

1. Дипломна работа (писмена) на тема:
"Изработване на топографски планове на населени места в М 1:500"

оценка: МН.доб 4.50

2. Защита на дипломната работа

оценка: добър 4.00

3. Държавен изпит по марксистко-ленинизъм

оценка: МН.доб 5.00

4. Среден успех от държавния изпит

МН.доб 4.50

Декан:

(проф. кт)

Сверил:

Заличен подпис

Съгл. чл. 2 33ДЛ

Заличен подпис

Съгл. чл. 2 33ДЛ

Заличен подпис

Съгл. чл. 2 33ДЛ

НАРОДНА РЕПУБЛИКА БЪЛГАРИЯ ВИСШ ИНСТИТУТ ПО АРХИТЕКТУРА И СТРОИТЕЛСТВО

Регистрационен №

Заличена информация
Съгл. чл. 2 33ДЛ

ПРИЛОЖЕНИЕ КЪМ ДИПЛОМА

№

Заличена информация

Съгл. чл. 2 33ДЛ

(не важи без дипломата)

Др.

ВАЛЕНТИН

Заличена информация

Съгл. чл. 2 33ДЛ

ЮРУКОВ

инженер по геодезия, фотограмметрия и картография

роден(а) на

Заличена информация

Заличена информация

Съгл. чл. 2 33ДЛ

в гр. (с.)

Съгл. чл. 2 33ДЛ

Окр.

е постъпил(а) във ВИАС през 1976, завършил(а) през 1984 година в Геодезическия факултет фак. № е изучавал(а) следните дисциплини, по които е положил(а) изпити с посочените оценки:

Заличен подпис
Съгл. чл. 2 33ДЛ

Заличен подпис
Съгл. чл. 2 33ДЛ

18.06.2018г.

1. Успех от изпитите през курса на следването:

№	Дисциплина	Упражнения	Изпит	№	Дисциплина	Упражнения	Изпит
1	Висша математика I ч.	—	среден 3	22	Физкултура II ч.	—	отл. 6
2	Гермофология	добър 4	МН. доб 5	23	Числени методи и програмиране	—	среден 3
3	История на БКП	—	отл. 6	24	Планиране и архитектура на населените места	отл. 6	отл. 6
4	Руски език	—	среден 3	25	Земеустройство	добър 4	добър 4
5	Френски език	—	среден 3	26	Фотограметрия I ч.	МН. доб 5	добър 4
6	Висша математика II ч.	—	добър 4	27	Кадастър на населените места	добър 4	МН. доб 5
7	Дескриптивна геометрия	среден 3	среден 3	28	Политическа икономика	—	добър 4
8	Геодезия I ч.	—	МН. доб 5	29	Светло и радиодалекомери	—	среден 3
9	Учебна практика по геодезия	отл. 6	—	30	Висша геодезия I ч.	—	среден 3
10	Уч. практика по Геоморфология	МН. доб 5	—	31	Геодезическа астрономия	—	добър 4
11	Топографско чертане и оформление на карти	МН. доб 5	—	32	Регулации и вертикално планиране на насел. места	МН. доб 5	МН. доб 5
12	Физкултура I ч.	—	отл. 6	33	Уч. практика по фотограметрия	добър 4	—
13	Висша математика III ч.	—	добър 4	34	Уч. практика по Висша геодезия	МН. доб 5	—
14	Физика	—	среден 3	35	Уч. практика по Геодезическа астрономия	добър 4	—
15	Строително дело	отл. 6	МН. доб 5	36	Научен комунизъм	—	отл. 6
16	Водно дело	добър 4	среден 3	37	Фотограматрия II ч.	МН. доб 5	добър 4
17	Диалектически и исторически материализъм	—	добър 4	38	Теория на фигурата на земята и гравиметрия	—	добър 4
18	Висша математика IV ч.	—	добър 4	39	Математическа картография	—	среден 3
19	Геодезия II	—	МН. доб 5	40	Организация и защита на нпр. стопанство и населението	—	отл. 6
20	Теория на математическата обработка на геод. измервания	—	добър 4	41	Електронно изчислит. техника	—	добър 4
21	Учебна практика по геодезия	МН. доб 5	—	42	Висша геодезия II ч.	—	добър 4

Заличен подпис

Съгл. чл. 2 ЗЗДЛ

Генерал. с/с. (Ч. с. 13)
18.06.2018г.

Заличен подпис
Съгл. чл. 2 ЗЗДЛ

Заличен подпис
Съгл. чл. 2 ЗЗДЛ



УНИВЕРСИТЕТ ПО АРХИТЕКТУРА, СТРОИТЕЛСТВО И ГЕОДЕЗИЯ

Заличен подпис
Съгл. чл. 2 ЗЗДЛ

Бул. "Христо Смирненски" №1, София 1421
Тел. +359 (2) 63 321 Т. ф. +359 (2) 63 321
Електронна поща: aseadm@bgacsbuarg.acad.bg

УДОСТОВЕРЕНИЕ

Заличена информация
N. 2001 г.

Настоящото удостоверение се издава на **Валентин Юруков** в уверение на това, че същият е завършил Висшия институт по архитектура и строителство и притежава диплома за висше образование - серия А-8

Заличена информация
Съгл. чл. 2 ЗЗДЛ

Заличена информация
Съгл. чл. 2 ЗЗДЛ

С решение на Държавната изпитна комисия от 11.06.1984 г. му се признава квалификация Инженер по геодезия, фотограмметрия и картография и съгласно параграф 6 от Закона за висше образование, дипломата му дава правата на завършили **образователна степен „Магистър“**.

С решение на 37-то Народно събрание от 21 юли 1995 г., публикувано в ДВ. бр.68 от 1 август 1995 г. и на основание чл.53, ал.5 и чл.86, ал.1 от Конституцията на Република България и чл.2, ал.1 от Закона за висшето образование Висшия институт по архитектура и строителство е преобразуван в Университет по архитектура, строителство и геодезия.

Заличен подпис

Съгл. чл. 2 ЗЗДЛ

Заличен подпис
Съгл. чл. 2 ЗЗДЛ

ЛС/СИ

РЕКТОР:

Заличен подпис
Съгл. чл. 2 ЗЗДЛ

/доц.д-р инж.П.Пенев/

Заличен подпис
Съгл. чл. 2 ЗЗДЛ

СВИДЕТЕЛСТВО

за правоспособност
за извършване на дейности по кадастра

Заличен подпис
Съгл. чл. 2 33ДЛ

им. Валентин

Илиев ЕП

Заличена информация
съгл. чл. 2 33ЛД

Заличена информация
съгл. чл. 2 33ДЛ

Вписан в регистъра на правоспособните лица по чл. 12, т. 7 от ЗКИР
под регистрационен № — въз основа на Заповед №
на Изпълнителния директор на Агенцията по кадастра

105.06.2018г.

Изпълнителен директор

(Моймир Горковски)

Свидетелство №

Заличен подпис
Съгл. чл. 2 33ДЛ

Заличен подпис
Съгл. чл. 2 33ДЛ

Заличен подпис
Съгл. чл. 2 33ДЛ

Заличена информация
съгл. чл. 2 33ДЛ

Заличен подпис
Съгл. чл. 2 33ДЛ

(им. Ф. Андерс)
18.06.2018г.

Заличен подпис

Съгл. чл. 2 ЗЗДЛ

РЕПУБЛИКА БЪЛГАРИЯ

СЛУЖЕБНА КНИЖКА

№

дата 10.01.2005г.

на

Валентин
име

Заличена информация
Съгл. чл. 2 ЗЗДЛ

преиме

Илиев
фамилия

Заличена информация
Съгл. чл. 2 ЗЗДЛ

ЕГН

Подпис на притежателя:

Серия А

Заличена информация
Съгл. чл. 2 ЗЗДЛ

Заличен подпис

Съгл. чл. 2 ЗЗДЛ

ОРИГИНАЛ

Валентин Илиев

Заличен подпис

Съгл. чл. 2 ЗЗДЛ

Заличен подпис
Съгл. чл. 2 ЗЗДЛ

Заличен подпис
Съгл. чл. 2 ЗЗДЛ

Изградена от: Арендис
/наименование на администрацията/

по кадастра

гр. /с./

община

област

Содрус

10.01.2005

дата



Заличен подпис
Съгл. чл. 2 ЗЗДЛ

подписан от органа
по издаването

2

3

Заличен подпис

Съгл. чл. 2 ЗЗДЛ

Чинислав Иванов

Заличен подпис
Съгл. чл. 2 ЗЗДЛ

Заличен подпис
Съгл. чл. 2 ЗЗДЛ

Заличен подпис
Съгл. чл. 2 ЗЗДЛ

1. Име Валентин
собствено
бащино

Заличена информация
Съгл. чл. 2 ЗЗДЛ

2. Месторождение г. Бургас
общ.
област

Заличена информация
Съгл. чл. 2 ЗЗДЛ

3. Дата на раждане: 5.11.1971
ден, месец, година

Заличена информация
Съгл. чл. 2 ЗЗДЛ

4. Образование: всичко - магистър

5. Специалност: ГФК

6. Професия: началник на ота

Заличен подпис
Съгл. чл. 2 ЗЗДЛ

7. Длъжност и ранг: началник на ота

При промяна вписването се прави от органа по изнзначаването.

8. Адрес: гр./с./.....
община.....
област.....

гр./с./.....
община.....
област.....

гр./с./.....
община.....
област.....

гр./с./.....
община.....
област.....

гр./с./.....
община.....
област.....

гр./с./.....
община.....
област.....

Заличена информация
Съгл. чл. 2 ЗЗДЛ

Серия А

Заличена информация
Съгл. чл. 2 ЗЗДЛ

Серия А

Заличен подпис
Съгл. чл. 2 ЗЗДЛ

Валентин Бургас

Заличен подпис
Съгл. чл. 2 ЗЗДЛ

Заличен подпис
Съгл. чл. 2 ЗЗДЛ

Заличен подпис
Съгл. чл. 2 33ДЛ

Заличена информация
Съгл. чл. 2 33ДЛ

име Валентин
собствено

Наименование на администрацията и категорията	Организационно звено	Длъжност Ръководител Длъжност Длъжност Длъжност	Основна задача
1	2	3	4
Именник на кадастра	СК	началник на отдел III М	Заличена информация Съгл. чл. 2 33ДЛ
Именник на кадастра	СК	началник на отдел III М	Заличена информация Съгл. чл. 2 33ДЛ
Именник на кадастра	СК	началник на отдел III М	Заличена информация Съгл. чл. 2 33ДЛ
Именник на кадастра	СК	началник на отдел III М	Заличена информация Съгл. чл. 2 33ДЛ

Заличена информация
Съгл. чл. 2 33ДЛ

име Валентин
банционно

Дата на изплащане	Подпис на изплащане	Дата на прехвърляне на служебното място	Основание за прехвърляне на служебното място	Подпис на прехвърляне
5	6	7	8	9
10.01.2006	Заличен подпис Съгл. чл. 2 33ДЛ	06.06.2006	Заличен подпис Съгл. чл. 2 33ДЛ	Заличен подпис Съгл. чл. 2 33ДЛ
01.07.2006	Заличен подпис Съгл. чл. 2 33ДЛ	07.07.2006	Заличен подпис Съгл. чл. 2 33ДЛ	Заличен подпис Съгл. чл. 2 33ДЛ
01.08.2006	Заличен подпис Съгл. чл. 2 33ДЛ	01.08.2006	Заличен подпис Съгл. чл. 2 33ДЛ	Заличен подпис Съгл. чл. 2 33ДЛ
01.09.2006	Заличен подпис Съгл. чл. 2 33ДЛ	01.09.2006	Заличен подпис Съгл. чл. 2 33ДЛ	Заличен подпис Съгл. чл. 2 33ДЛ

Заличен подпис
Съгл. чл. 2 33ДЛ

ИГИНАЛА

Валентин Ф. Димитров

Заличен подпис
Съгл. чл. 2 33ДЛ

Заличен подпис
Съгл. чл. 2 33ДЛ

Заличен подпис
Съгл. чл. 2 ЗЗДЛ

ИМЕ Ваня Мит Заличена информация
собствено бащица
Съгл. чл. 2 ЗЗДЛ

Наименование на административна и категория	Организационно звено	Длъжност Ръководител	Основна задължителност
1	2	3	4
Именна кадастра	СК-Бот. град	Началник на отдел III н	Заличена информация Съгл. чл. 2 ЗЗДЛ
Именна кадастра	СК-Бот. град	Началник на отдел III н	Заличена информация Съгл. чл. 2 ЗЗДЛ
Именна кадастра	СК-Бот. град	Началник на отдел III н	Заличена информация Съгл. чл. 2 ЗЗДЛ
Забелешка: Осигуряването на е равен на зряемия съществува			
АГЕНЦИЯ ПО РЕГИСТРАЦИЯ И КАДАСТЪР			
Осигуряване на			
Гл. счетоводител			

Заличен подпис
Съгл. чл. 2 ЗЗДЛ

ИМЕ Юрисов Заличена информация
фамилия ЕГН
Съгл. чл. 2 ЗЗДЛ

Дата на изготвяне	Подпис на мащабния проект и проект на административна	Дата на проект за подпис	Осигуряване за проект за подпис	Подпис на мащабния проект и проект на административна
5	6	7	8	9
01.04.2006	Заличен подпис Съгл. чл. 2 ЗЗДЛ	01.04.2006	Заличен подпис Съгл. чл. 2 ЗЗДЛ	Заличен подпис Съгл. чл. 2 ЗЗДЛ
01.04.2006	Заличен подпис Съгл. чл. 2 ЗЗДЛ	01.04.2006	Заличен подпис Съгл. чл. 2 ЗЗДЛ	Заличен подпис Съгл. чл. 2 ЗЗДЛ
01.04.2006	Заличен подпис Съгл. чл. 2 ЗЗДЛ	01.04.2006	Заличен подпис Съгл. чл. 2 ЗЗДЛ	Заличен подпис Съгл. чл. 2 ЗЗДЛ
АГЕНЦИЯ ПО РЕГИСТРАЦИЯ И КАДАСТЪР				
Проектирано от				
Всичко: 4				
Словно: 4				
Данните са в				
Пл.счетоводител				

Заличен подпис
Съгл. чл. 2 ЗЗДЛ

ВЯРНО С ОРИГИНАЛА

Заличен подпис
Съгл. чл. 2 ЗЗДЛ

ИМЕНА. Ю. Юрисов

Заличен подпис
Съгл. чл. 2 ЗЗДЛ

Заличен подпис
Съгл. чл. 2 ЗЗДЛ

Съгл. чл. 2 ЗЗДЛ

.....
собственно

Бадзино

10

ΦΕΜΕΛΗ

11

НАЛА

Съгл. чл. 2 ЗЗДЛ

Сыл. чл. 2 33дл


Съгл. чл. 2 ЗЗДП

Заличен подпис
Съгл. чл. 2 ЗЗДЛ

РЕПУБЛИКА БЪЛГАРИЯ

ТРУДОВА КНИЖКА

РЕПУБЛИКА БЪЛГАРИЯ



ТРУДОВА КНИЖКА

Заличен подпис

НАЛА

Съгл. чл. 2 ЗЗДЛ

Кристина Ф. Сиде

Заличен подпис
Съгл. чл. 2 ЗЗДЛ

Заличен подпис
Съгл. чл. 2 ЗЗДЛ

Заличен подпис
Съг. чл. 2 33ДЛ

Заличена информация
Съг. чл. 2 33ДЛ

РЕПУБЛИКА БЪЛГАРИЯ
Предварително
ТРУДОВА КНИЖКА

№
Заличена информация
Съг. чл. 2 33ДЛ

на
Заличена информация
Съг. чл. 2 33ДЛ
личност

Ристев
ИМЕ

Друш
ФАМИЛИЯ

Личен паспорт

Заличена информация
Съг. чл. 2 33ДЛ

Заличена информация
Съг. чл. 2 33ДЛ

серия и номер

Заличена информация
Съг. чл. 2 33ДЛ

Заличен подпис
Съг. чл. 2 33ДЛ

подпис на притежателя

* Ползва се при промяна на името, при встъпване в брак или при развод.

Серия Р, №

Заличена информация
Съг. чл. 2 33ДЛ

Заличен подпис
Съг. чл. 2 33ДЛ

ИМЕНА
Иван. Ф. Иванов

Заличен подпис
Съг. чл. 2 33ДЛ

Заличен подпис
Съг. чл. 2 33ДЛ

Заличен подпис
Съгл. чл. 2 ЗЗДЛ

[Handwritten signature]

Заличена информация	
1. Име <i>Ветеринар</i>	Съгл. чл. 2 ЗЗДЛ
<i>Юрков</i>	общинно
фамилия	
2. Месторождение гр.(с.)	Заличена информация
общ.	Съгл. чл. 2 ЗЗДЛ
обл. <i>Софийска</i>	
3. Дата на раждане	Заличена информация
ден	Съгл. чл. 2 ЗЗДЛ
месец	
година	
4. ЕГН	Заличена информация
Съгл. чл. 2 ЗЗДЛ	Заличена информация
	Съгл. чл. 2 ЗЗДЛ
5. Образование*	<i>Висше</i>
6. Специалност*	<i>ТФК</i>
7. Професия*	

* При промяна вписването се прави от работодателя.

Заличен подпис
Съгл. чл. 2 ЗЗДЛ

ОРИГИНАЛ

[Handwritten signature: Сирин Ф. Зинев]

Заличена информация
Съгл. чл. 2 ЗЗДЛ

Заличен подпис
Съгл. чл. 2 ЗЗДЛ

[Handwritten signature]

Заличен подпис
Съгл. чл. 2 ЗЗДЛ

[Handwritten signature]

Заличен подпис

Съгл. чл. 2 ЗЗДЛ

8. Адрес

гр.(с.)

общ.

обл.

гр.(с.)

общ.

обл.

гр.(с.)

общ.

обл.

гр.(с.)

общ.

обл.

гр.(с.)

общ.

обл.

гр.(с.)

общ.

обл.

Издадена от

Български
Оперативен Инспекторат
(наименование (фирма) на работодателя)

В гр.(с.)

община

област

дата

/печат

попие

Заличена информация

Серия Р, №

Съгл. чл. 2 ЗЗДЛ

Серия Р, №

Заличена информация

Съгл. чл. 2 ЗЗДЛ

Заличен подпис

Съгл. чл. 2 ЗЗДЛ

Заличен подпис

Съгл. чл. 2 ЗЗДЛ

Заличен подпис

Съгл. чл. 2 ЗЗДЛ

Сыгл. чл. 2 ЗЗДЛ



Съгл. чл. 2 ЗЗДЛ

A Pope's
 (SIGNED)

ETH

[illegible]

* Попълва се, когато е изтекло работното време.

Зачинен подпис
См. чл. 2 §30/1

Дата на поступение	Подпис и печать на работодателя	Дата на прекратяване на трудовото правоотношение	Освиркване на прекратяване на трудовото правоотношение	Подпис и печать на работодателя
5	6	7	8	9
01/10/95	Зачленен подготв. Сила. № 2 332/2	31/12/95	Успешно	Зачленен подготв. Сила. № 2 332/2
01/01/96	Зачленен подготв. Сила. № 2 332/2	31/03/96	-/-	Зачленен подготв. Сила. № 2 332/2
01/04/96	Зачленен подготв. Сила. № 2 332/2	31/07/96	-/-	Зачленен подготв. Сила. № 2 332/2
01/08/96	Зачленен подготв. Сила. № 2 332/2	31/12/96	-/-	Зачленен подготв. Сила. № 2 332/2
01/01/97	Зачленен подготв. Сила. № 2 332/2	31/03/97	-/-	Зачленен подготв. Сила. № 2 332/2
01/04/97	Зачленен подготв. Сила. № 2 332/2	30/06/97	-/-	Зачленен подготв. Сила. № 2 332/2
01/07/97	Зачленен подготв. Сила. № 2 332/2	30/09/97	-/-	Зачленен подготв. Сила. № 2 332/2
01/10/97	Зачленен подготв. Сила. № 2 332/2	31/12/97	-/-	Зачленен подготв. Сила. № 2 332/2
01/01/98	Зачленен подготв. Сила. № 2 332/2	31/03/98	-/-	Зачленен подготв. Сила. № 2 332/2
01/04/98	Зачленен подготв. Сила. № 2 332/2	27/04/98	Сила. № 2 332/2	Зачленен подготв. Сила. № 2 332/2

Съгл. чл. 2 ЗЗДЛ

C. Ross F. Savel

Съгл. чл. 2 ЗЗДЛ

Съгл. чл. 2 ЗЗДП

Серия Р, № _____ Заличена информация
Съгл. чл. 2 ЗЗДЛ

Серия Р, № _____

Съгл. чл. 23ЗДЛ

Согл. чл. 2 ЗЗДЛ
Ермашев, Ф. Юсеев

Залічен підпис

Суд. чл. 2 ЗЗДЛ

Съгл. чл. 233ДЛ

Съгл. чл. 23ЗДЛ

Сыгл. чл. 2 ЗЗДЛ

БЕШЕНО

Сыт. чл. 2 33,5/1

160

Съгл. чл. 2 ЗЗДЛ

EFH

Зачислен подп.

Сыл. чл. 2 ЗЗ

Заличен подпис

Съгл. чл. 2 ЗЗДЛ

Сыгл. чл. 233(Д)

Сыл. чл. 2 33дл

CMAA 4A.2 3329

Заличен подпис
Съг. чл. 2 ЗЗДЛ

Заличена информация

Съг. чл. 2 ЗЗДЛ

Име Василин
собствено

бащино

Наименование (фирма) на работодателя	Организационно звено (брата, отдела, цеха, служба и др.)	Адрес, шифриран номер по професионално-квалификационна развилка, категория, група, разряд	Дневна /месечно/ основно трудово извънгражданин /Продължителност на работното време/
1	2	3	
Янски ООД	офис	инженер	
Янски ООД	офис	инженер	
Янски ООД	офис	инженер	
Янски ООД	офис	инженер	
Всичко прослужено време			
15.06.2005 до 10.01.2005г.			
по и 25/работно време			

* Показва се, колкото е за изпълно работно време.

12

Серия Р, №

Заличена информация

Съг. чл. 2 ЗЗДЛ

Заличена информация

Съг. чл. 2 ЗЗДЛ

Юрков
фамилия

ЕГН

Дата на настъпване	Подпис и печат на работодателя	Дата на прекратяване на трудовото правоотношение	Осигуряване за прекратяване на трудовото правоотношение	Подпис на работодателя
5		7	8	
15.06.05	Заличен подпис Съг. чл. 2 ЗЗДЛ	10.01.05	Заличен подпис Съг. чл. 2 ЗЗДЛ	Заличен подпис Съг. чл. 2 ЗЗДЛ
01.01.05	Заличен подпис Съг. чл. 2 ЗЗДЛ	08.01.05	Заличен подпис Съг. чл. 2 ЗЗДЛ	Заличен подпис Съг. чл. 2 ЗЗДЛ
03.01.05	Заличен подпис Съг. чл. 2 ЗЗДЛ	03.01.05	Заличен подпис Съг. чл. 2 ЗЗДЛ	Заличен подпис Съг. чл. 2 ЗЗДЛ
в "Янски" ООД за период				
- 4/седмично работно време				
по и 25/работно време				

Серия Р, №

Заличена информация

Съг. чл. 2 ЗЗДЛ

Заличен подпис

АЛА

Съг. чл. 2 ЗЗДЛ

Ришн. Ф. Личев

Заличен подпис
Съг. чл. 2 ЗЗДЛ

Заличен подпис

Съг. чл. 2 ЗЗДЛ

Съгл. чл. 2 ЗЗДЛ

Съгл. чл. 2 ЗЗДЛ

Сыгл. чл. 2 ЗЗДЛ

Име Валентин свое башино

* Поглежда се, когато е за непълно работно време.

Нруков
фамилия

EFH

НОВИ-РУ "СО" Благоевград
Съгласно с извадка от № 1354 от КТ и за осигуряването
на лицата по КСО
Вземат се 01.01.2010 до 01.01.2011
месеца 02 дни
содено 0000
Данните са взети от разплатените ведомости за парични
обешетения за работни дни. Р-из осигуряването
Изготвил: Заместник подготв.
Свързано с: Свързано с: Заместник подготв.

Сыгл. чл. 2 33дл

ГИНАЛА

Съгл. чл. 2 ЗЗДЛ

Съгл. чл. 2 ЗЗДЛ

Съгл. чл. 2 ЗЗДЛ

Будущее

* Попаѓава се, кога то е за пенѓано работно време.

Серия Р, №

Заличена информация
съгл. чл. 2 ЗЗЛД

съгл. чл. 2 ЗЗЛД

физическое

Серия Р, №

Заличена информация
съг. чл. 2 ЗЗЛД

Заличен подпис

Съгл. чл. 2 ЗЗДЛ

Сыкт. №1. 233ДЛ
С. И. И. Ф. И. И. И.

Суд. № 2 330/1

Съгл. чл. 23ЗДЛ

cofemberto

Билдирүү

Задание 13. 13.01.2011
с. 14, ч. 2, 33011

* Появява се, когато е за непълно работно време.

ΦΑΜΠΑΝΟ

EFH

Задача 2330

НОИ-РУ "СӨ" Благоевград

Зачинаю с обслуживания стаж по чл. 124 ст. КТ и за вознаграждения

стак на 9 ст. КСР	11.11	01.03-12
-------------------	-------	----------

SPRINTED BY 04 14:14 TO 04:02 12

REC'D 04 2000 11/17/00 1100214

Занятие 33 вступит в преподавательские отношения 27.10.

053: СТЕННА ЗА БРАТСТВОТО. В НАС СЪМЪНТЕЛИВО

[illegible]

Залинен подпис

ВЕРНО С СОВЕРШЕНСТВОМ

Заличен подпис

Съгл. чл. 2 ЗЗДЛ

Залинен подпис
Слг. чл. 2 ЗЗДЛ

Зачленен подпис

Служ. чл. 2 3300

* Попълва се, когато е за непълно работно време.

Серия P, №2

Сыкт. чл. 2 333/01

Серия Р, №

Ссыл. на 2 333/01

21

Заличен подпис

Съгл. чл. 2 ЗЗДЛ

Сыгл. чл. 2 33ДЛ

Решение Ф. Жуков

Заличен подпис
Съгл. чл. 2 ЗЗДЛ

Заличен подпис
Съгл. чл. 2 ЗЗДЛ

Заличен подпис

Съгл. чл. 2 ЗЗДЛ



ВОПРОС ОБЩИНАЛА

Заличен подпис

Съгл. чл. 2 ЗЗДЛ

Емил Ф. Мисев

Заличен подпис

Съгл. чл. 2 ЗЗДЛ

Заличен подпис

Съгл. чл. 2 ЗЗДЛ

Заличен подпис

Съгл. чл. 2 ЗЗДЛ

ТРУДЪТ се признава за основен общественостопански фактор и държавата полага всестрани грижи за него.

Държавата подпомага непосредствено трудещите се — раяни, земеделци, занаятчии и хора на умствения труд — със своята обща стопанска и социална политика, евтин кредит, данъчна система и кооперативно сдружение.

За всестраниното подобряване живота на трудещите се държавата насърчава техните сдружения, творческа инициатива и съвместност.

Чл. 14
от Конституцията

Прочетете поясненията в края на трудовата книжка

НАРОДНА РЕПУБЛИКА БЪЛГАРИЯ

ТРУДОВА КНИЖКА

Заличена информация
Съгл. чл. 2 ЗЗДЛ

Заличена информация
Съгл. чл. 2 ЗЗДЛ

Заличена информация
Съгл. чл. 2 ЗЗДЛ



Личен паспорт

№ и дата на паспорта

ТРУДОВА КНИЖКА
Подпис на притежателя

* Ползва се при промяна на името, поради встъпване в брак или при развод

Заличен подпис

Съгл. чл. 2 ЗЗДЛ

Заличен подпис

Съгл. чл. 2 ЗЗДЛ

Заличен подпис

Съгл. чл. 2 ЗЗДЛ

Заличен подпис

Съгл. чл. 2 ЗЗДЛ

НАРОДНА РЕПУБЛИКА БЪЛГАРИЯ

9 IX 1944

ТРУДОВА КНИЖКА

1	Име	Валентин Иванов	
2	Место-рождение	гр. (с)	Заличена информация Съгл. чл. 2 ЗЗДЛ
3	Дата на раждането	ок	Заличена информация Съгл. чл. 2 ЗЗДЛ
4	Народност и гражданство	Българин	
5	Семейно положение		
6	Место-жительство	гр. (с)	Заличена информация Съгл. чл. 2 ЗЗДЛ
		ок	9 IX 1944
		гр. (с)	
		ок	
		гр. (с)	
		ок	

ТРУДОВА КНИЖКА

*) При промяна вписването се прави от предприемача или учрежденията, в които работи.

3

Заличен подпис

Съгл. чл. 2 ЗЗДЛ

Мини. Ф. Зисаев


Заличен подпис

Съгл. чл. 2 ЗЗДЛ

Заличен подпис

Съгл. чл. 2 ЗЗДЛ

Заличен подпис
съгл. чл. 2 ЗЗЛД

7	Точен адрес	гр. (с) ок. (ул.)
 9 IX 1944		
ТРУДОВА КНИЖКА		

ОБРАЗОВАНИЕ И ПРОФЕСИОНАЛНА ПОДГОТОВКА	
1	Завършено основно, средно или висше (какво)
2	Завършено професионално (какво)
3	Завършени професионални курсове -- вид и времетраене
4	Специализация
5	Основна професия
6	Допълнителни професии

Издадена от *Домастроителен кооператив*
(наименование из предприятието, учреждениято или организацията)
в гр. *Горноосвободен*
18.XI.1978
печат

Заличен подпис
съгл. чл. 2 ЗЗЛД

ВЯРНО С ОРИГИНАЛА

Заличен подпис
съгл. чл. 2 ЗЗЛД

Иван, Ф. Лисев
18.11.1978

Заличен подпис
съгл. чл. 2 ЗЗЛД

Заличен подпис
съгл. чл. 2 ЗЗЛД

Съгл. чл. 233дл

Заличен подпис

Съгл. чл. 2 ЗЗДЛ

Съгл. чл. 2 ЗЗДЛ

Сыгл. чл. 2 ЗЗДЛ

Заличен подпис

Съгл. чл. 2 33ДЛ

Заличена информация Съгл. чл. 2 33ДЛ			
Наименование (фирма) и местонахождение на предприятието, учредението или организацията	Вид дейност	Длъжност (разряд) на работника или служителя	Заплата на единица тарифна ставка
1	2	3	4
ДВ "Българска"	с-во	металург	4 ст.
"И"	"И"	конструктор	
Му. "Комп. заварки"	с-во	заварчик	5 р-у
"И"	"И"	заварчик	5 р-0

Заличена информация
Съгл. чл. 2 33ДЛ

Заличена информация
Съгл. чл. 2 33ДЛ

Заличена информация
Съгл. чл. 2 33ДЛ

Заличена информация Съгл. чл. 2 33ДЛ				
Дата на постъпване на работното място или прекратяването на трудовия договор	Подпис на ръководителя на предприятието, учредението или организацията и печат	Дата на прекратяването на трудовия договор	По кой чл. и буква от Кодекса на труда или по-специално на МС е прекратен трудовия договор	Подпис на ръководителя на предприятието, учредението или организацията и печат
5	6	7	8	9
28.07.1978		28.07.1978	прекратен	
1.1.1978		28.07.1978	прекратен	
28.07.1978		28.07.1978	прекратен	
01.04.1978		28.07.1978	прекратен	
01.11.1978		28.07.1978	прекратен	

Заличен подпис
Съгл. чл. 2 33ДЛ

Заличен подпис
Съгл. чл. 2 33ДЛ

Заличен подпис
Съгл. чл. 2 33ДЛ

Заличен подпис
Съгл. чл. 2 33ДЛ

Заличен подпис
Съгл. чл. 2 33ДЛ

Заличен подпис
Съгл. чл. 2 33ДЛ

Заличен подпис
Съгл. чл. 2 33ДЛ

Заличен подпис

Съгл. чл. 2 33ДЛ

Ученик Ч. Димитров

Заличен подпис

Съгл. чл. 2 33ДЛ

Заличен подпис

Съгл. чл. 2 33ДЛ

Заличен подпис

Съгл. чл. 2 ЗЗДЛ

Наименование (фирма) и местонахождение на предприятието, учреждениято или организацията	Вид дейност	Длъжност (разряд) на работника или служителя	Заплата надница тарифна ставка
1	2	3	4
Горит кацатор Бл-д	проекти	Р-1 група	
		/ /	
		/ /	
		/ /	
Фр. Бл-дети			
инженер кацатор			

Заличена информация
Съгл. чл. 2 ЗЗДЛ

Заличена информация
Съгл. чл. 2 ЗЗДЛ

Дата на постъпването или преминаването	Подпис на ръководителя на предприятието, учреждениято или организацията и печат	Дата на прекратяването на трудовия договор	По кой чл. и буква от Кодекса за труда или по установление на МС е прекратен трудовия договор	Подпис на ръководителя на предприятието, учреждениято или организацията и печат
5	6	7	8	9
01.09.1985	Заличен подпис Съгл. чл. 2 ЗЗДЛ			
01.03.1986	Заличен подпис Съгл. чл. 2 ЗЗДЛ			
01.04.1987				
01.01.1990	Заличен подпис Съгл. чл. 2 ЗЗДЛ			
01.06.1990	Заличен подпис Съгл. чл. 2 ЗЗДЛ	13.11.1991		
13.11.1991	Заличен подпис Съгл. чл. 2 ЗЗДЛ	01.06.1992		

14

19

Заличен подпис

Съгл. чл. 2 ЗЗДЛ

Заличен подпис

Съгл. чл. 2 ЗЗДЛ

Заличен подпис

Съгл. чл. 2 ЗЗДЛ

Заличен подпис
Съгл. чл. 2 33ДЛ

Наименование (фирма) и местонахождение на предприятието или организацията	Вид дейност	Длъжност (разряд) на работника или служител	Зплата на единица тарифна ставка
1/1	проектир	р. 1 група	
1/1	1/1	позл. 259 чл. 1	
1/1		1/1	
1/1		гл. инженер КТК	
1/1		генерален директор	
Благосветовска м. и т. р. в. е. н. Кидасар 6002		Управител	

Заличена информация
Съгл. чл. 2 33ДЛ

Заличена информация
Съгл. чл. 2 33ДЛ

Дата на постъпване на работа или назначаването	Подпис на ръководителя на предприятието, учредителя или органа за държавна и печат	Дата на прекратяване на трудовия договор	По кои чл. и буки от Кодекса на труда или на установления на администрацията	Подпис на ръководителя на предприятието, учредителя или органа за държавна и печат
01.07.1992	Заличен подпис Съгл. чл. 2 33ДЛ	08.02.1993		Заличен подпис Съгл. чл. 2 33ДЛ
08.06.1993	Заличен подпис Съгл. чл. 2 33ДЛ	22.03.1993	премазвач	
22.03.1993		30.04.1993	премазвач	
01.05.1993		17.05.1993	премазвач	
17.05.1993		14.06.1993	премазвач	
14.06.1993		15.07.1993	премазвач	Заличен подпис Съгл. чл. 2 33ДЛ

Заличен подпис
Съгл. чл. 2 33ДЛ

(Иванов, Г. В. 2006)

Заличен подпис
Съгл. чл. 2 33ДЛ

Заличен подпис
Съгл. чл. 2 33ДЛ

Заличен подпис

Съгл. чл. 2 ЗЗДЛ

Наименование (фирма) и местонахождение на предприятието, учреждениято или организацията	Вид дейност	Длъжност (разряд) на работника или служителя	Залплатна надница тарифна ставка
1	2	3	4
ИПК-002	проектна	Управител	Заличена информация Съгл. чл. 2 ЗЗДЛ
-/1-	/1-	/1-	
-/1-	/1-	/1-	
-/1-	/1-	/1-	
-/1-	/1-	/1-	
-/1-	/1-	/1-	
-/1-	/1-	/1-	
-/1-	/1-	/1-	

22

Дата на постъпването или преминаването	Подпис на ръководителя на предприятието, учреждениято или организацията и печат	Дата на прекратяването на трудовия договор	По кой чл. и буква от Кодекса на труда или постановление на МС в съответен трудов договор	Подпис на законодателя на предприятието, учреждениято или организацията и печат
5	6	7	8	9
16.07.1993	Заличен подпис Съгл. чл. 2 ЗЗДЛ	30.09.1994		Заличен подпис Съгл. чл. 2 ЗЗДЛ
01.05.1994	Заличен подпис Съгл. чл. 2 ЗЗДЛ	30.09.1994		Заличен подпис Съгл. чл. 2 ЗЗДЛ
01.10.1994	Заличен подпис Съгл. чл. 2 ЗЗДЛ	31.10.1994		Заличен подпис Съгл. чл. 2 ЗЗДЛ
01.11.1994	Заличен подпис Съгл. чл. 2 ЗЗДЛ	30.11.1994		Заличен подпис Съгл. чл. 2 ЗЗДЛ
01.12.1994	Заличен подпис Съгл. чл. 2 ЗЗДЛ	31.12.1994		Заличен подпис Съгл. чл. 2 ЗЗДЛ
01.01.1995	Заличен подпис Съгл. чл. 2 ЗЗДЛ	31.01.1995		Заличен подпис Съгл. чл. 2 ЗЗДЛ

23

Заличен подпис

Съгл. чл. 2 ЗЗДЛ

Заличен подпис

Съгл. чл. 2 ЗЗДЛ

Заличен подпис

Съгл. чл. 2 ЗЗДЛ

Заличен подпис
Съгл. чл. 2 33ДЛ

Наименование (фирма) и местонахождение или предприятие, учреждение или организация	Вид дейност	Длъжност (разряд) на работника или служител	Зплата надница тарифна ставка
1	2	3	4
БВК БООД	проектир	Управлява	Заличен подпис Съгл. чл. 2 33ДЛ
-/1-	-/1-	-/1-	Заличен подпис Съгл. чл. 2 33ДЛ
-/1-	-/1-	-/1-	Заличен подпис Съгл. чл. 2 33ДЛ
-/1-	-/1-	-/1-	Заличен подпис Съгл. чл. 2 33ДЛ
-/1-	-/1-	-/1-	Заличен подпис Съгл. чл. 2 33ДЛ
-/1-	-/1-	-/1-	Заличен подпис Съгл. чл. 2 33ДЛ

24

Дата на постановя-нето или преизпоз-наването	Правомощи-е на предприемача, управлението или защита и печат	Дата на прекратя-ването на трудовия договор	По кои чл. и бу-ква от Кодекса на трудовия по-становление на МС на Република България 2010 г.	Правомощи-е на работодателя или управлението, учреждение-то или предприемача и печат
5	6	7	8	9
01.02.1995	Заличен подпис Съгл. чл. 2 33ДЛ	29.02.1995	Заличен подпис Съгл. чл. 2 33ДЛ	Заличен подпис Съгл. чл. 2 33ДЛ
01.03.1995	Заличен подпис Съгл. чл. 2 33ДЛ	31.03.1995	Заличен подпис Съгл. чл. 2 33ДЛ	Заличен подпис Съгл. чл. 2 33ДЛ
01.04.1995	Заличен подпис Съгл. чл. 2 33ДЛ	30.04.1995	Заличен подпис Съгл. чл. 2 33ДЛ	Заличен подпис Съгл. чл. 2 33ДЛ
01.05.1995	Заличен подпис Съгл. чл. 2 33ДЛ	30.05.1995	Заличен подпис Съгл. чл. 2 33ДЛ	Заличен подпис Съгл. чл. 2 33ДЛ
01.06.1995	Заличен подпис Съгл. чл. 2 33ДЛ	30.06.1995	Заличен подпис Съгл. чл. 2 33ДЛ	Заличен подпис Съгл. чл. 2 33ДЛ
01.07.1995	Заличен подпис Съгл. чл. 2 33ДЛ	30.07.1995	Заличен подпис Съгл. чл. 2 33ДЛ	Заличен подпис Съгл. чл. 2 33ДЛ

25

Заличен подпис

Съгл. чл. 2 33ДЛ

Съгл. чл. 2 33ДЛ

Заличен подпис
Съгл. чл. 2 33ДЛ

Заличен подпис
Съгл. чл. 2 33ДЛ

Съгл. чл. 233дл

2627

Съгл. чл. 2 33ДЛ

Сыгл. чл. 2 ЗЗДЛ

Сыгл. чл. 2 33дл



ЕВРОПЕЙСКИ СЪЮЗ
ЕВРОПЕЙСКИ
СОЦИАЛЕН ФОНД

ДОБРЕ

Заличен подпис

Съгл. чл. 2 ЗЗДЛ

Приложение № 3
към Образец № 3

Справка-декларация

Позиция по обществената поръчка: Технически експерт (Ключов експерт)

Участник (наименование): "ЯНКИ" ООД гр. Благоевград

Име на служителя: инж. Любомир ^{Заличена информация} в Николов ^{Съгл. чл. 2 ЗЗДЛ}

Дата на раждане: ^{Заличена информация} ^{Съгл. чл. 2 ЗЗДЛ} Г.

Подробно описание на възложените функции по обществената поръчка:

„Отстраняване на явна фактическа грешка в неурбанизираната територия на общини Петрич, Бургас, Приморско, Созопол, Велико Търново, Горна Оряховица, Ружинци, Димово, Добрич-селска, Монтана, Вълчедръм, Плевен, Гулянци, Червен бряг, Долна Митрополия, Нова Загора, Котел, Търговище, Върбица, Нови пазар, Велики Преслав, Тунджа и Елхово”

- обособена позиция № 1 „Отстраняване на явна фактическа грешка в неурбанизираната територия на община Петрич, област Благоевград”

- извършва подробно проучване на анализите получени в резултат от изпълнението на договорените за "Оценка на КВС с цел създаване на кадастрална карта и кадастрални регистри, основа на единната система за поддържането на кадастралните данни и предоставяне на услуги от тях" от 2015 г. включващи проверените линейно и площни обекти, имотите по КВС, които ще се засегнат при отразяване несъответствията в анализирания обекти, нанесените в КВС обекти, които не са били част от съдържанието на КВС, но са задължителна част от съдържанието на КККР - текстови, табличен и/или векторен вид.
- изисква, чрез експертите за спазване от техническите лица на изискванията за констатиране на ЯФГ, съгласно Наредба № РД-02-20-5 от 15.12.2016 г.
- при разлика ΔSi по чл. 18, ал. 5 от посочената наредба
- за точки трайно материализирани граници на поземлени имоти на масивни сгради и на съоръжения на техническата инфраструктура $\Delta SL \leq 60$ см

Заличен подпис

Съгл. чл. 2 ЗЗДЛ

У



ЕВРОПЕЙСКИ СЪЮЗ
ЕВРОПЕЙСКИ
СОЦИАЛЕН ФОНД

ДОБРО

Заличен подпис
Съгл. чл. 2 ЗЗДЛ

- за точки от не трайно материализирани граници на поземлени имоти $\Delta SI \leq 120\text{cm}$
- в случай на ЯФГ извършва анализ и предлага начин за отстраняване на ЯФГ за всеки засегнат, като при възможност се запазва площта и взаимното разположение на имотите и предоставя становище относно допустимия начин на обещетяване
- по реда на чл.10б, ал.1 от ЗСПЗЗ съответно по чл.6 ЗВСТЗГФ и пар.8 от ПЗР на ЗВССГЗГФ
- по реда на определен в закон - в случай на непроведени отчуждителни процедури, установено въз основа на предоставените материали и документи от ведомства, общини и други юридически лица
- след получаване на възлагателни писма по землища от съответната СГКК в които са посочени сроковете за работа на съответното землище (който не може да бъде по-дълъг от три месеца) изготвя подробни граfiци в които се посочват срокове и скици за изпълнение и същите съгласува с Ръководил на проекта
- контролира извършването на геодезическите измервания с оглед установяване на точното местоположение на обектите предмет на Техническото задание, като определянето на границите на поземлените имоти в обхвата на проекта за изменение се извършва при спазване приложените условия и ред по чл.37-39 и чл.73 от Наредба № РД-02-20-5 от 15.12.2016 г. При липса на съществуваща РГО се определя нова РГО само при необходимост и след съгласуване със СГКК, като се изхожда от факта, че Възложителя допуска определяне на точки от РГО с помощта на кинематични методи в реално време (RTK)
- следи да се заснемат липсващите обекти на кадастъра, които не са били отразени в КВС, но са задължителна част от съдържанието на КККР - обектите по чл. 23 т.2 и 3 от ЗККИР - сгради и съоразения на тех. инфраструктура в които има самостоятелни обекти вкл. и самостоятелни обекти, като за нанасянето им в кадастралната карта се изработват проекти по чл. 75 от Наредба № РД 02-20-5/15.12.2016 г.
- с оглед правилно изобразяване на очертанията на обектите следи да се заснемат достатъчен брой характерни точки, като Координатите на подробните точки се определят, чрез геодезически измервания при спазване изискванията на приложение № 8 към чл.3, ал.2 от Наредба № РД-02-20-5 от 15.12.2016 г. и



ЕВРОПЕЙСКИ СЪЮЗ
ЕВРОПЕЙСКИ
СОЦИАЛЕН ФОНД



ДОБРО УПРАВЛЕНИЕ

Заличен подпис

Съгл. чл. 2 ЗЗДЛ

Инструкция № РД-02-20-25 от 20 септември 2011 г. за определяне на геодезическите точки с помощта на глобални навигационни спътникови системи

- дава указания на експертите и контролира отразяване границите на поземлените имоти, които не са материализирани на терена, че се отразяват в съответствие с приложимите норми на чл.39 от Наредба № РД-02-20-5/15.12.2016 г. за съдържанието, създаването и поддържането на кадастралната карта и кадастралните регистри и указанията дадени в Техническата спецификация. За обектите за които няма предоставени от съответните ведомства парцеларни планове се прилагат разпоредбите на:
 - за обекти на пътната инфраструктура - чл.53 от Наредба № 7/22.12.2003 г. на правила и норми за устройство на отделните видове територии и устройствени зони
 - за ж.п. инфраструктура - чл.4, ал.2 от Закона за ж.п. транспорт
- при наличие на разлики от одобрените КKKP и данните от КВС дава указания, че се ползват данните от одобрените КKKP
- отделя специално внимание и инструктира екипите, че когато подробна точка от границата на поземлен имот определена чрез геодезически измервания и/или въз основа на данните и материалите, предоставени от общини и други юридически лица, не попада в или до идентична подробна точка от кадастралната карта, но е в близост и явно се асоциира с линеен елемент от имотната граница, грешката в абсолютното положение на подробната точка (ΔS) се определя съгласно чл.18, ал.2 от Наредба № РД-02-20-5 от 15.12.2016 г.
- за констатиране на ЯФГ организира допълнителни проучвания, чрез оглед на място и/или контролни геодезически измервания и други методи за определяне на действителното местоположение на обектите
- ръководи и участва в цялостната работа по съвместяване на данните от кадастралната карта от КВС, от която е създадена кадастралната карта от извършените геодезически измервания и от материалите и данните по т.IV и т.IV.5 от Техническата спецификация се изработва проект за изменение на КKKP на:
 - недвижими имоти
 - списък на засегнатите имоти, като се включат и данни от анализа и се изготвя съгласно Приложение № 1



ЕВРОПЕЙСКИ СЪЮЗ
ЕВРОПЕЙСКИ
СОЦИАЛЕН ФОНД

ДОБРО

Заличен подпис

Съгл. чл. 2 33ДЛ

- доклад съдържащ анализ на всички констатирани грешки (ЯФГ и липсващи обекти на кадастъра) и използван подход за тяхното отстраняване
- в случай на предоставени документи, удостоверяващи права собственост или документи за проведени отчуждителни процедури, предложението за отстраняване на ЯФГ в проекта за изменение е в съответствие с установеното вярно местоположение на границите на поземлените имоти
- следи и участва при изработването на проекта за изменение на КККР на недвижими имоти да се изработва за поземлен имот засегнат от установената ЯФГ и за липсващи обекти на кадастъра. Спазва изискването, че когато в обхвата на ЯФГ попадат няколко съседни поземлени имота се изработва един проект за изменение и проекта се създава в приетата за страната Българска геодезическа система 2005
- съгласува със съответната СГКК обхвата на скицата проект за отстраняване на ЯФГ третиращ големи обекти
- ръководи и следи при изработването на изискванията се от Възложителя материали да отговарят на изискванията на т.VI от Техническата спецификация и се спазват изискванията:
- картата на съвместните данни от КК и от геодезическите измервания се предават в графичен вид на хартиен носител в един екземпляр
- проектите за изменение на КККР в графичен вид на хартиен носител в два екземпляра
- списък на имотите, засегнати от ЯФГ (Приложение № 1) се предава в писмен вид в два екземпляра
- стриктно спазва изискванията за оформянето на материалите от извършената работа посочени в т.2; 3; 4 и 5 на Раздел VII от Техническата спецификация
- изготвя проект на Доклад за извършените дейности по земята за съответната община и задължително да съдържа минимум следната информация:
- използвани изходни данни и материали
- използвана геодезическа основа или създаване на нова
- използвани методи на геодезически измервания
- подробно описание на обектите, които са заснети и данни за засегнатата и неурбанизирана площ по земята

Заличен подпис

Съгл. чл. 2 33ДЛ



ЕВРОПЕЙСКИ СЪЮЗ
ЕВРОПЕЙСКИ
СОЦИАЛЕН ФОНД



Заличен подпис
Съгл. чл. 233ДЛ

ДОБРО УПРАВЛЕНИЕ

- обобщени данни от анализа на явна фактическа грешка, предлагания подход за нейното отстраняване, предлаганите начини за обезщетение
- участва в приемателни комисии по чл.45 от ЗКИР назначени със Заповед на Началника на съответната СТКК

Образование:

Висш институт по архитектура и строителство – София.

От 1984 до 1989 година.

Магистър, инженер по геодезия, фотограмметрия и картография.

Професионален опит:

Заемана длъжност, на период изпълнение	Професионален опит, общо за периода	Работодател/ Възложител/ Инвеститор	Дейност/услуги (проект, договор или ор.), място на изпълнение, наименование, функции и задачи изпълнявани дейности, период на изпълнение, работодател/възложител/инвеститор	Други данни
1	2	3	4	5
Заемана длъжност- Инженер-геодезист; управител, проектант с ППП, правоспособно лице по ЗКИР; Период на изпълнение - от 07.2007г. до настоящия момент	120 м.	„КАДЕКС“ ООД, гр.Варна	1. Проекти за изменение на КК и КР на гр. Шабла - 52 ха , възложител община Шабла (2012 до 2015 г.). 2. Проекти за изменение на КК и КР на гр. Девня - 47 ха , възложител община Девня (2016 до 2017 г.). 3. „Изработване на кадастрална карта с кадастрални регистри и подробна карта за устройствено планиране на обекти в НП „ЦЕНТРАЛЕН БАЛКАН“-(2012-2013г.) – 31 ха , възложител Дирекция НП „ЦЕНТРАЛЕН БАЛКАН“. 4. Проекти за изменение на КК и КР на гр. Варна - 97 ха , възложители – юридически и физически лица (2007 до 2017 г.). 5. Трасиране граници на имоти, сгради и обекти на инженерната инфраструктура по влезли в сила РС - 89 ха , възложители – юр-ски и физически лица (2007 до 2017 г.).	
Заемана длъжност Началник на служба по кадастъра - Варна Период на изпълнение - от	75м.	АГКК-София	Ръководител на експертен състав и председател на приемателна комисия. Дейности по приемане и контрол по поддържане на КК и КР за територии от област Варна. Контролирани и приети КК и КР за над 21 200 ха - урбанизирани територии и стотици хектари за изменение на действащи КК.	

Заличен подпис
Съгл. чл. 233ДЛ



ЕВРОПЕЙСКИ СЪЮЗ
ЕВРОПЕЙСКИ
СОЦИАЛЕН ФОНД

ДОБРО

Заличен подпис
Съгл. чл. 2 ЗЗДЛ

04.2001г. до 06.2007г.			
Заемана длъжност- Инженер геодезист Период на изпълнение - от 04.1996 г. до 03.2001г.	60 м.	„Златни пясъци“ АД	Изготвяне и поддържане на планове и схеми подземни проводни и съоръжения -240 ха, възложител „Златни пясъци“ АД.
Заемана длъжност- Инвеститорски контрол Период на изпълнение - от 12.1995г. до 03.1996г.	4 м.	Община Варна	Инвеститорски контрол в областта на строителството.
Заемана длъжност- Инженер геодезист - Ръководител група Период на изпълнение - от 08.1989 г. до 12.1995г.	76 м.	„Геодезия“ АД - Пловдив, поделение Варна	1. Кадастрален план на гр. Балчик - 280 ха, възложител община Балчик. 2. Кадастрален план на с. Каменар - 150 ха, възложител община Варна. 3. Кадастрален план на с. Богдан, с. Опанец и с. Драганово - 240 ха, възложител община Добрич- селека. 4. Кадастрален план на гр. Исперих - 420 ха, възложител община Исперих. 5. План за земеразделяне на землище гр. Шабла - 6943 ха, възложител МЗГ. • Функции, задачи и дейности - ръководи екип, проектант, организация и изпълнение на геодезически дейности, участие при създаване на геодезически мрежи и РГО, оформяне на необходимите материали съгласно нормативните документи при предаване на проектите

Декларация:

Аз, долуподписаният, декларирам, че доколкото ми е известно горните данни вярно описват мен, моята квалификация и моя опит. Съгласен/а съм мои лични данни да се предоставят в рамките на провежданата процедура.

Приложения:

1. Документи за образование

- Диплома на ВИАС - серия А-88, от 03.08.1989 год. /копие - 1бр./
- Удостоверение № 11.2000г. на УАСГ по §6 от Закона за висшето образование /копие - 1бр./

www.eufunds.bg

Заличен подпис
Съгл. чл. 2 ЗЗДЛ

Стр. 6 от 7



ЕВРОПЕЙСКИ СЪЮЗ
ЕВРОПЕЙСКИ
СОЦИАЛЕН ФОНД



ДОБРО УТИ

Заличен подпис
Съгл. чл. 2 ЗЗДЛ

2. Документи за квалификация

- Заповед № Заличена информация
Съгл. чл. 2 ЗЗДЛ 2001г. на Изп. Директор на Агенция по геодезия, картография и кадастър за правоспособно лице, лицензирано за извършване на дейности по кадастъра /копие – 1бр./;
- Свидетелство за правоспособност за извършване на дейности по кадастъра № Заличена информация
Съгл. чл. 2 ЗЗДЛ издадено въз основа на Заповед Заличена информация
Съгл. чл. 2 ЗЗДЛ 2001 г. на Изп. Директор на АГКК /копие – 1бр./;

3. Документи за професионален опит

- Трудова книжка Заличена информация
Съгл. чл. 2 ЗЗДЛ 1989г. - /копие – 1бр./;
- Служебна книжка № Заличена информация
Съгл. чл. 2 ЗЗДЛ 4.2001г., серия А, Заличена информация
Съгл. чл. 2 ЗЗДЛ - /копие – 1бр./;
- Осигурителна книжка № Заличена информация
Съгл. чл. 2 ЗЗДЛ 1/09.07.2007г. - /копие -1бр./;
- Служебна бележка изх. № Заличена информация
Съгл. чл. 2 ЗЗДЛ 2018 г. за самоосигуряващо се лице - /оригинал – 1бр./;

Дата: 19.06.2018 г.

Декларатор:

Заличен подпис

Съгл. чл. 2 ЗЗДЛ

[подпис]

инж. Любомир

Заличена информация
Съгл. чл. 2 ЗЗДЛ

Николов

[трите имена на експерт]

Заличен подпис
Съгл. чл. 2 ЗЗДЛ

Суд. чл. 2 ЗЗДЛ

НАРОДНА РЕПУБЛИКА БЪЛГАРИЯ	
ДИПЛОМА ЗА ВИСШЕ ОБРАЗОВАНИЕ	
Серия А 88	Ал
Заличена информация Съгл. чл. 2 ЗЗДЛ	Заличена информация Съгл. чл. 2 ЗЗДЛ
<p>Иванов Иван</p> <p>роден на 15.03.1960 г. в гр. София, област София</p> <p>в постъпил през 1989 г. през 84 и завършил през 1989 г. първия курс на Висшия институт по архитектура и строителство</p> <p>по специалността <u>градска топография</u></p> <p>със среден успех от изпитите през курса на следването <u>Иванов Иван</u></p> <p>и успех от Държавния изпит <u>Иванов Иван</u></p> <p>О решение на Държавната изпитна комисия от <u>05.07.1989</u> г. му е дадено право за квалификация <u>инженер по градска топография и строителство</u></p>	
Заличен подпис Съгл. чл. 2 ЗЗДЛ	Заличен подпис Съгл. чл. 2 ЗЗДЛ
ЕГН	Заличена информация Съгл. чл. 2 ЗЗДЛ
14.08.2000	Съг. М. 1:30

ВЯРНО С
ОРИГИНАЛ

Заличен подпис

Съгл. чл. 2 ЗЗДЛ

Годомер Кузнецов



Заличен подпис

Съгл. чл. 2 ЗЗДЛ

(инт. ф. Унтер)

Заличен подпис

Съгл. чл. 2 ЗЗДЛ

Заличен подпис

Сл. чл. 233ДЛ

Заличен подпис

Съгл. чл. 2 ЗЗДЛ



УНИВЕРСИТЕТ ПО АРХИТЕКТУРА, СТРОИТЕЛСТВО И ГЕОДЕЗИЯ

Бул. "Христо Смирненски" № 1, София 1421
Тел. +359 (2) 63 321, Телекс (067) 23 574, Факс +359 (2) 656 867
Електронна поща: acad@bg.acad.bg

УДОСТОВЕРЕНИЕ

Заличена информация
N 17 Съгл. чл. 2 ЗЗДЛ 2000 г.

Настоящото удостоверение се издава на Любомир
Николов в уверение на това, че същият е завършил Висшия
институт по архитектура и строителство и притежава диплома
за висше образование - серия А 88 №

Заличена информация
Съгл. чл. 2 ЗЗДЛ

С решение на Държавната изпитна комисия от 05.07.1989г.
му се признава квалификация Инженер по Геодезия, фотограмметрия
и картография, и съгласно параграф 6 от Закона за висше
образование, дипломата му дава правата на завършили
образователна степен "Магистър".

С решение на 37-то Народно събрание от 21 юли 1995 г., публикувано в ДВ бр.68 от 1 август 1995 г. и на основание чл.53, ал.5 и чл.86, ал.1 от Конституцията на Република България и чл.2, ал.1 от Закона за висшето образование Висшия институт по архитектура и строителство е преобразуван в Университет по архитектура, строителство и геодезия.



Заличен подпис

Съгл. чл. 2 ЗЗДЛ

АС/П

ВЯРНО С
ОРИГИНАЛА

Заличен подпис

Съгл. чл. 2 ЗЗДЛ



Заличен подпис

Съгл. чл. 2 ЗЗДЛ

Заличен подпис
Съгл. чл. 2 ЗЗДЛ

Съгл. чл. 23ЗДЛ

Figure 1. Schematic representation of the experimental design.

1998, 1999, 2000, 2001, 2002, 2003, 2004, 2005, 2006, 2007, 2008, 2009, 2010, 2011, 2012, 2013, 2014, 2015, 2016, 2017, 2018, 2019, 2020, 2021, 2022, 2023, 2024, 2025, 2026, 2027, 2028, 2029, 2030, 2031, 2032, 2033, 2034, 2035, 2036, 2037, 2038, 2039, 2040, 2041, 2042, 2043, 2044, 2045, 2046, 2047, 2048, 2049, 2050, 2051, 2052, 2053, 2054, 2055, 2056, 2057, 2058, 2059, 2060, 2061, 2062, 2063, 2064, 2065, 2066, 2067, 2068, 2069, 2070, 2071, 2072, 2073, 2074, 2075, 2076, 2077, 2078, 2079, 2080, 2081, 2082, 2083, 2084, 2085, 2086, 2087, 2088, 2089, 2090, 2091, 2092, 2093, 2094, 2095, 2096, 2097, 2098, 2099, 2100, 2101, 2102, 2103, 2104, 2105, 2106, 2107, 2108, 2109, 2110, 2111, 2112, 2113, 2114, 2115, 2116, 2117, 2118, 2119, 2120, 2121, 2122, 2123, 2124, 2125, 2126, 2127, 2128, 2129, 2130, 2131, 2132, 2133, 2134, 2135, 2136, 2137, 2138, 2139, 2140, 2141, 2142, 2143, 2144, 2145, 2146, 2147, 2148, 2149, 2150, 2151, 2152, 2153, 2154, 2155, 2156, 2157, 2158, 2159, 2160, 2161, 2162, 2163, 2164, 2165, 2166, 2167, 2168, 2169, 2170, 2171, 2172, 2173, 2174, 2175, 2176, 2177, 2178, 2179, 2180, 2181, 2182, 2183, 2184, 2185, 2186, 2187, 2188, 2189, 2190, 2191, 2192, 2193, 2194, 2195, 2196, 2197, 2198, 2199, 2200, 2201, 2202, 2203, 2204, 2205, 2206, 2207, 2208, 2209, 2210, 2211, 2212, 2213, 2214, 2215, 2216, 2217, 2218, 2219, 2220, 2221, 2222, 2223, 2224, 2225, 2226, 2227, 2228, 2229, 2230, 2231, 2232, 2233, 2234, 2235, 2236, 2237, 2238, 2239, 2240, 2241, 2242, 2243, 2244, 2245, 2246, 2247, 2248, 2249, 2250, 2251, 2252, 2253, 2254, 2255, 2256, 2257, 2258, 2259, 2260, 2261, 2262, 2263, 2264, 2265, 2266, 2267, 2268, 2269, 2270, 2271, 2272, 2273, 2274, 2275, 2276, 2277, 2278, 2279, 2280, 2281, 2282, 2283, 2284, 2285, 2286, 2287, 2288, 2289, 2290, 2291, 2292, 2293, 2294, 2295, 2296, 2297, 2298, 2299, 2300, 2301, 2302, 2303, 2304, 2305, 2306, 2307, 2308, 2309, 2310, 2311, 2312, 2313, 2314, 2315, 2316, 2317, 2318, 2319, 2320, 2321, 2322, 2323, 2324, 2325, 2326, 2327, 2328, 2329, 2330, 2331, 2332, 2333, 2334, 2335, 2336, 2337, 2338, 2339, 2340, 2341, 2342, 2343, 2344, 2345, 2346, 2347, 2348, 2349, 2350, 2351, 2352, 2353, 2354, 2355, 2356, 2357, 2358, 2359, 2360, 2361, 2362, 2363, 2364, 2365, 2366, 2367, 2368, 2369, 2370, 2371, 2372, 2373, 2374, 2375, 2376, 2377, 2378, 2379, 2380, 2381, 2382, 2383, 2384, 2385, 2386, 2387, 2388, 2389, 2390, 2391, 2392, 2393, 2394, 2395, 2396, 2397, 2398, 2399, 2400, 2401, 2402, 2403, 2404, 2405, 2406, 2407, 2408, 2409, 2410, 2411, 2412, 2413, 2414, 2415, 2416, 2417, 2418, 2419, 2420, 2421, 2422, 2423, 2424, 2425, 2426, 2427, 2428, 2429, 2430, 2431, 2432, 2433, 2434, 2435, 2436, 2437, 2438, 2439, 2440, 2441, 2442, 2443, 2444, 2445, 2446, 2447, 2448, 2449, 2450, 2451, 2452, 2453, 2454, 2455, 2456, 2457, 2458, 2459, 2460, 2461, 2462, 2463, 2464, 2465, 2466, 2467, 2468, 2469, 2470, 2471, 2472, 2473, 2474, 2475, 2476, 2477, 2478, 2479, 2480, 2481, 2482, 2483, 2484, 2485, 2486, 2487, 2488, 2489, 2490, 2491, 2492, 2493, 2494, 2495, 2496, 2497, 2498, 2499, 2500, 2501, 2502, 2503, 2504, 2505, 2506, 2507, 2508, 2509, 2510, 2511, 2512, 2513, 2514, 2515, 2516, 2517, 2518, 2519, 2520, 2521, 2522, 2523, 2524, 2525, 2526, 2527, 2528, 2529, 2530, 2531, 2532, 2533, 2534, 2535, 2536, 2537, 2538, 2539, 2540, 2541, 2542, 2543, 2544, 2545, 2546, 2547, 2548, 2549, 2550, 2551, 2552, 2553, 2554, 2555, 2556, 2557, 2558, 2559, 2560, 2561, 2562, 2563, 2564, 2565, 2566, 2567, 2568, 2569, 2570, 2571, 2572, 2573, 2574, 2575, 2576, 2577, 2578, 2579, 2580, 2581, 2582, 2583, 2584, 2585, 2586, 2587, 2588, 2589, 2590, 2591, 2592, 2593, 2594, 2595, 2596, 2597, 2598, 2599, 2600, 2601, 2602, 2603, 2604, 2605, 2606, 2607, 2608, 2609, 2610, 2611, 2612, 2613, 2614, 2615, 2616, 2617, 2618, 2619, 2620, 2621, 2622, 2623, 2624, 2625, 2626, 2627, 2628, 2629, 2630, 2631, 2632, 2633, 2634, 2635, 2636, 2637, 2638, 2639, 2640, 2641, 2642, 2643, 2644, 2645, 2646, 2647, 2648, 2649, 2650, 2651, 2652, 2653, 2654, 2655, 2656, 2657, 2658, 2659, 2660, 2661, 2662, 2663, 2664, 2665, 2666, 2667, 2668, 2669, 2670, 2671, 2672, 2673, 2674, 2675, 2676, 2677, 2678, 2679, 26

Съгл. чл. 23ЗДЛ

Съгл. чл. 2 ЗЗДЛ

Александр Николов

Заличен подпис

съл. чл. 233Д

Заличен подпис

Съгл. чл. 233ДЛ

ВЯРНО

Линн ф. Желз,
18 сс. 2018г.

5

5



Заличен подпис
Съгл. чл. 2 33ДЛ

СВИДЕТЕЛСТВО

за правоспособност
за избирване на дейности по кадастра

РИГИНАЛА

ВЯРНО
ОРИГИНАЛ

Заличен подпис
Съгл. чл. 2 33ДЛ

ВНИКОВ

Заличен подпис
Съгл. чл. 2 33ДЛ

ИЖ АЮБОМ И Я

Заличен подпис
Съгл. чл. 2 33ДЛ

А. У.

Заличен подпис
Съгл. чл. 2 33ДЛ

Заличен подпис
Съгл. чл. 2 33ДЛ

Заличен подпис
Съгл. чл. 2 33ДЛ

Заличен подпис
Съгл. чл. 2 33ДЛ

Заличен подпис
Съгл. чл. 2 33ДЛ

Вписан в регистъра на правоспособните лица по чл. 12, т. 7 от ЗКИР
под регистрационен № 863-основа на Заповед от 17.4.2001 г.
на Изпълнителния директор на Агенцията по кадастра

Заличен подпис
Съгл. чл. 2 33ДЛ

Изпълнителен директор

(Моймир Горковски)

Заличен подпис
Съгл. чл. 2 33ДЛ

Заличен подпис
Съгл. чл. 2 33ДЛ

Свидетелство №

Заличен подпис
Съгл. чл. 2 33ДЛ

18.06.2018г.

Заличен подпис
Съгл. чл. 2 33ДЛ

ТРУДЪТ се признава за основен общественостопански фактор и държавата полага всеотказни грижи за него.

Държавата подпомага непосредствено трудещите се - работници, земеделци, занаятчии и хора на умствения труд - със своята обща стопанска и социална политика, с държавен кредит, държавна система и кооперативно съдружие.

За двустранното подобрение живота на трудещите се държавата насърчава техните съдружения, творческо инициатива и самостоятелност.

Чл. 14 от Конституцията

Ползвателите държат имената в края на трудовата книжка

Заличен подпис
Съгл. чл. 2 ЗЗДЛ

РИГИНАЛ

ВЯРНО С
ОРИГИНАЛА

Заличен подпис
Съгл. чл. 2 ЗЗДЛ

Любомир Николов

Заличен подпис

Съгл. чл. 2 ЗЗДЛ

НАРОДНА РЕПУБЛИКА БЪЛГАРИЯ

ТРУДОВА КНИЖКА

№ _____

на

Любомир

Заличена информация
Съгл. чл. 2 ЗЗДЛ

Николов

Личен паспорт № _____

Заличена информация
Съгл. чл. 2 ЗЗДЛ

МОН

Заличена информация
Съгл. чл. 2 ЗЗДЛ

Заличен подпис

Съгл. чл. 2 ЗЗДЛ

* Ползва се при промяна на името, поради естествена или при развод.

1	Име	Любомир	Заличена информация Съгл. чл. 2 ЗЗДЛ
2	Место рождение	гр. (с.) _____ общ. _____ обл. _____	Заличена информация Съгл. чл. 2 ЗЗДЛ
3	Датум на рождението	_____	Заличена информация Съгл. чл. 2 ЗЗДЛ
4	ЕГН	_____	Заличена информация Съгл. чл. 2 ЗЗДЛ
5	Семейно положение	_____	Заличена информация Съгл. чл. 2 ЗЗДЛ
6	Место- жителище	гр. (с.) _____ общ. _____ обл. _____	Заличена информация Съгл. чл. 2 ЗЗДЛ

Заличен подпис
Съгл. чл. 2 ЗЗДЛ

* При промяна вписването се прави от предприятието или учрежденията, в които работи.

Заличен подпис
Съгл. чл. 2 ЗЗДЛ

Съгл. чл. 2 ЗЗДЛ

7	Точен адрес	Заличена информация Съгл. чл. 2 ЗЗДЛ
	гр. (с.)	
	обл. (ул.)	Заличена информация
	обл. <i>Вх.</i>	Съгл. чл. 2 ЗЗДЛ

Издадена от

в гр. (сд)

община

област

Заличен подпис

Съгл. чл. 2 ЗЗДЛ

09. 10. 1939

217

100

1992

24

Заличена информация

Съгл. чл. 2 ЗЗДЛ

Лубенце

Colony

<p>Наименование фирмы и место нахождения на предприятии</p>	<p>Организа- ционно-эко- номическо- го характера степ. (шко- лы, службы)</p>	<p>Полное наименование предприятия в русском языке полностью расши- фированно, рус- скими буквами, с указанием</p>	<p>Содержание записки, прилага- емых документов, подписи, печати и т.д. (включая подпись и печать лица, ответственного за работу докумен- та)</p>
<p>Р. 100-100 100-100</p>	<p>100-100 Варна</p>	<p>100-100 ГЕОГРАФИЯ</p>	<p>100-100</p>
<p>100-100</p>	<p>100-100</p>	<p>100-100</p>	<p>100-100</p>
<p>100-100</p>	<p>100-100</p>	<p>100-100</p>	<p>100-100</p>
<p>100-100</p>	<p>100-100</p>	<p>100-100</p>	<p>100-100</p>
<p>100-100</p>	<p>100-100</p>	<p>100-100</p>	<p>100-100</p>

Заличен подпис

Съгл. чл. 2 ЗЗДЛ

Заличена информация

Затримувати спеціальні

Заличен подлис

Сыгл. чл. 2 33дл

6 ВЯРНО С
ОРИГИНАЛА

Заличен подпис

Съгл. чл. 2 ЗЗДЛ

Залічена інформація

Съгл. чл. 2 ЗЗДЛ

1

72

Дата и время поступления на работу	Подпись на расходном документе на пред- приятие	Дата и время прекращения на трудовом отношении	Подпись на расходном документе на трудовом отношении	Подпись на расходном документе на трудовом отношении
14.08.1991	Заличен подпис Сыл. чл. 2 33ДЛ			Заличен подпис Сыл. чл. 2 33ДЛ
01.11.1991	Заличен подпис Сыл. чл. 2 33ДЛ			Заличен подпис Сыл. чл. 2 33ДЛ
01.12.1991	Заличен подпис Сыл. чл. 2 33ДЛ			Заличен подпис Сыл. чл. 2 33ДЛ
01.01.1992	Заличен подпис Сыл. чл. 2 33ДЛ			Заличен подпис Сыл. чл. 2 33ДЛ
01.02.1992	Заличен подпис Сыл. чл. 2 33ДЛ			Заличен подпис Сыл. чл. 2 33ДЛ
01.03.1992	Заличен подпис Сыл. чл. 2 33ДЛ			Заличен подпис Сыл. чл. 2 33ДЛ
01.04.1992	Заличен подпис Сыл. чл. 2 33ДЛ			Заличен подпис Сыл. чл. 2 33ДЛ
01.05.1992	Заличен подпис Сыл. чл. 2 33ДЛ			Заличен подпис Сыл. чл. 2 33ДЛ
01.06.1992	Заличен подпис Сыл. чл. 2 33ДЛ			Заличен подпис Сыл. чл. 2 33ДЛ
01.07.1992	Заличен подпис Сыл. чл. 2 33ДЛ			Заличен подпис Сыл. чл. 2 33ДЛ
01.08.1992	Заличен подпис Сыл. чл. 2 33ДЛ			Заличен подпис Сыл. чл. 2 33ДЛ
01.09.1992	Заличен подпис Сыл. чл. 2 33ДЛ			Заличен подпис Сыл. чл. 2 33ДЛ
01.10.1992	Заличен подпис Сыл. чл. 2 33ДЛ			Заличен подпис Сыл. чл. 2 33ДЛ
01.11.1992	Заличен подпис Сыл. чл. 2 33ДЛ			Заличен подпис Сыл. чл. 2 33ДЛ
01.12.1992	Заличен подпис Сыл. чл. 2 33ДЛ			Заличен подпис Сыл. чл. 2 33ДЛ

Задан подпис

Суд. чл. 2 33ДЛ

2

Заличен подпис
Съгл. чл. 2 33ДЛ

Заличена информация
Съгл. чл. 2 33ДЛ

Инициалите на фигура и място на изхождане на предприемателя	Организа- ционно звено на фирмата или на отдел или на сектор	Длъжност, ин- формационен про- фесионален квали- фикационен равнище или професионален категория	Дневна (месечна) основа трудово възнаграждение или трудово време или трудово време или трудово време
1	2	3	4
Заличена информация Съгл. чл. 2 33ДЛ			

Заличена информация
Съгл. чл. 2 33ДЛ

Дата на поступване на работа	Подпис на работещия или на работодателя	Дата на прекратяване на трудовото отношение	Пореден номер на трудовото отношение	Подпис на работодателя или на работника
1	2	3	4	5
01.10.1995	Заличен подпис Съгл. чл. 2 33ДЛ	14.12.1995	326	Заличен подпис Съгл. чл. 2 33ДЛ
01.10.1995	Заличен подпис Съгл. чл. 2 33ДЛ	14.12.1995	326	Заличен подпис Съгл. чл. 2 33ДЛ
14.12.1995	Заличен подпис Съгл. чл. 2 33ДЛ	14.12.1995	326	Заличен подпис Съгл. чл. 2 33ДЛ

Заличена информация
Съгл. чл. 2 33ДЛ

Инициалите на фигура и място на изхождане на предприемателя	Организа- ционно звено на фирмата или на отдел или на сектор	Длъжност, ин- формационен про- фесионален квали- фикационен равнище или професионален категория	Дневна (месечна) основа трудово възнаграждение или трудово време или трудово време
1	2	3	4
Заличена информация Съгл. чл. 2 33ДЛ			

Заличена информация
Съгл. чл. 2 33ДЛ

Дата на поступване на работа	Подпис на работещия или на работодателя	Дата на прекратяване на трудовото отношение	Пореден номер на трудовото отношение	Подпис на работодателя или на работника
1	2	3	4	5
14.12.1995	Заличен подпис Съгл. чл. 2 33ДЛ	14.12.1995	326	Заличен подпис Съгл. чл. 2 33ДЛ
14.12.1995	Заличен подпис Съгл. чл. 2 33ДЛ	14.12.1995	326	Заличен подпис Съгл. чл. 2 33ДЛ
14.12.1995	Заличен подпис Съгл. чл. 2 33ДЛ	14.12.1995	326	Заличен подпис Съгл. чл. 2 33ДЛ

ОБЩНО ДРУЖЕСТВО
АТНИ ПЯСЪЦИ
АКЦИОНЕРНО ДРУЖЕСТВО
"ЗЛАТНИ ПЯСЪЦИ"

ВАРНО С
ОРИГИНАЛА

Заличен подпис
Съгл. чл. 2 33ДЛ

Съгл. чл. 2 ЗЗДЛ

Наименование фирмы и место нахождения предприятия	Организа- ционно-терри- ториальная единица (район, город, улица)	Дальность, км, до района центра обра- ботки, квалифи- кационно-разност- ные, группа, раз- ряд, категория класс и др.	Длина (массово) используемого материала Продолжитель- ность работы время, часы и минуты и др. по нормам работы
1	2	3	
С. 4.0 Б. 1			Затричена информация Сыл. чл. 2 33ДЛ
С. 4.0 Б. 1			Затричена информация Сыл. чл. 2 33ДЛ
С. 4.0 Б. 1			Затричена информация Сыл. чл. 2 33ДЛ
С. 4.0 Б. 1			Затричена информация Сыл. чл. 2 33ДЛ

Сыл. чл. 2.33ДЛ

ВЛАСНИК

Залічен підпис
Сл. чл. 2 ЗЗДЛ

Заличена информация

Сыгл. чл. 2 ЗЗДЛ

Хуторок

[illegible]

Залічене подвійне
См. чл. 2 ХМД

Залічене подвійне
См. чл. 2 ХМД

Залічене подвійне

Зачислен подпр.
См.п. н. 2 33/2

Зачислен подпр.
См.п. н. 2 33/2

Зачислен подпр.
См.п. н. 2 33/2

Зачислен подпр.
См.п. н. 2 33/2

Залужен подруг:
СМ. н. 2 350

Залужен подруг:
СМ. н. 2 350

Залужен подруг:
СМ. н. 2 350

Залужен подруг:
СМ. н. 2 350

Сыгл. чл. 2 33дл

Наименование фирма и место- нахождение на предприятието	Организа- ционно звено (бригада, отдел, сек, служба)	Длъжност, вие- ров номер на по- сещаята, квали- фикационен разряд (степен, група, раз- ряд, категория, клас и др.)	Дневен лист (с) на основно трудово законодательство разпоредителност на работното време (получава се когато е за работно- на работно време)
1	2	3	4
<p>Заличен подпис</p> <p>Съг. чл. 2 33ДЛ</p>			<p>Заличена информация</p> <p>Съг. чл. 2 33ДЛ</p>

Съгл. чл. 23ЗДЛ

Зали
Съгл

Съгл. чл. 2 ЗЗДЛ

Николас

Дата на послание на работа	Подпис на ръководите- ля на пред- приятието	Дата на гласуване на трудо- вите право- спазване	Поискане на лица от Кадра на на труда пре- тену трудност привлечение	Решение на профес- и на профес- и на профес-
11/11/1998	11/11/1998	11/11/1998	11/11/1998	11/11/1998
11/11/1998	11/11/1998	11/11/1998	11/11/1998	11/11/1998
11/11/1998	11/11/1998	11/11/1998	11/11/1998	11/11/1998
11/11/1998	11/11/1998	11/11/1998	11/11/1998	11/11/1998

Самостоятельно	СМ. № 2
Самостоятельно	СМ. № 2
Самостоятельно	СМ. № 2
Самостоятельно	СМ. № 2

--	--

	Schmiedeknecht
	Chenopodium
	Schmiedeknecht
	Chenopodium
	Schmiedeknecht
	Chenopodium
	Schmiedeknecht
	Chenopodium

T	
---	--

14

ВЯРНО С
ОРИГИНАЛА

Заличен подпис

Сыгл. чл. 2 33ДЛ

Одобрено чл. 233/1

4

Сыгл. чл. 2 ЗЗДЛ

[illegible]

Николов

Съгл. чл. 2 ЗЗДЛ

Дата на постъпване на делото	Подпис на ръководителя на прокуратурата	Дата на представяне на трудовата книжка	Горния чл. вл. точка от Кодекса на труда и прокуратурата	Горния чл. вл. точка от Кодекса на труда и прокуратурата	Подпис на ръководителя на прокуратурата
01.01.2000		01.04.2000	чл. 32, т. 1	чл. 32, т. 1	

ВЯРНО С
ОРИГИНАЛА

Съгл. чл. 2 ЗЗДЛ

Носимъ плечомъ

НАЛА


Съгл. чл. 2 ЗЗДЛ

К (указ. д. М. В. С.).
18.06.2018г.

См. также: 235

A

5



Заличен подпис

Съгл. чл. 2 33ДЛ

РЕПУБЛИКА БЪЛГАРИЯ

СЛУЖЕБНА КНИЖКА

№ *1*

дата *01.04.2018*

на

Любомир

Заличена информация

Съгл. чл. 2 33ДЛ

Никола

име

презиме

Заличена информация

Съгл. чл. 2 33ДЛ

ЕГН

Подпис на притежателя

Заличен подпис

Съгл. чл. 2 33ДЛ

Серия А

Заличена информация

Съгл. чл. 2 33ДЛ

Издадена от:

РЕПУБЛИКА БЪЛГАРИЯ

АГЕНЦИЯ ПО
КАДАСТЪРА КЪМ
МРРБ

гр. *София*

община *Оборудване*

област



Заличен подпис

Съгл. чл. 2 33ДЛ

ВЯРНО С
ОРИГИНАЛА

дата

Заличен подпис

Съгл. чл. 2 33ДЛ

Любомир Николов



Заличен подпис

Съгл. чл. 2 33ДЛ

Заличен подпис

Съгл. чл. 2 33ДЛ

Сыг. чл. 2 ЗЗДЛ

8. Адрес:

гр./с./
община
област

гр./с./
община
област

гр./с./
община
област

гр./с./
община
област

гр./с./
община
област

гр./с./
община
област

Заявлено информации

Серия А

5

[illegible][illegible]

име Андошир Заличена информация
собствено съгл. чл. 2 33ЛД

Наименование на администрацията и категорията	Организационно звено	Длъжност Ръководител Позиция по класификатора	Основна заплата
1	2	3	4
Организация	ОК-	наказател	Заличена информация съгл. чл. 2 33ЛД
на кадастра	Варна	Омисел	
		ИМ	
Организация	ОК-	наказател	Заличена информация съгл. чл. 2 33ЛД
на кадастра	Варна	Омисел	
		ИМ	
Организация	ОК-	наказател	Заличена информация съгл. чл. 2 33ЛД
на кадастра	Варна	Омисел	
		ИМ	
Организация	ОК-	наказател	Заличена информация съгл. чл. 2 33ЛД
на кадастра	Варна	Омисел	
		ИМ	

8 Заличена информация
съгл. чл. 2 33ЛД Серия А

Миколов ЕГН Заличена информация
фамилия съгл. чл. 2 33ЛД

Дата на назначаване	Подпис на назначаване орган и печат на администрацията	Дата на прекратяване на служебното правоотношение	Основание за прекратяване на служебното правоотношение	Подпис на назначаване орган и печат на администрацията
5	6	7	8	9
01.05.2004	Заличен подпис съгл. чл. 2 33ЛД	01.07.2006	М. 32.50	Заличен подпис съгл. чл. 2 33ЛД
01.07.2004	Заличен подпис съгл. чл. 2 33ЛД	01.07.2004	М. 32.50	Заличен подпис съгл. чл. 2 33ЛД
01.07.2004	Заличен подпис съгл. чл. 2 33ЛД	01.07.2004	М. 32.50	Заличен подпис съгл. чл. 2 33ЛД
01.07.2004	Заличен подпис съгл. чл. 2 33ЛД	01.07.2004	М. 32.50	Заличен подпис съгл. чл. 2 33ЛД
01.07.2004	Заличен подпис съгл. чл. 2 33ЛД	01.07.2004	М. 32.50	Заличен подпис съгл. чл. 2 33ЛД

Заличена информация
съгл. чл. 2 33ЛД Серия А

име Андошир Заличена информация
собствено съгл. чл. 2 33ЛД

Наименование на администрацията и категорията	Организационно звено	Длъжност Ръководител Позиция по класификатора	Основна заплата
1	2	3	4
Организация	ОК-	наказател	Заличена информация съгл. чл. 2 33ЛД
на кадастра	Варна	Омисел	
		ИМ	
Организация	ОК-	наказател	Заличена информация съгл. чл. 2 33ЛД
на кадастра	Варна	Омисел	
		ИМ	
Организация	ОК-	наказател	Заличена информация съгл. чл. 2 33ЛД
на кадастра	Варна	Омисел	
		ИМ	
Организация	ОК-	наказател	Заличена информация съгл. чл. 2 33ЛД
на кадастра	Варна	Омисел	
		ИМ	

10 ВЯРНО С
ОРИГИНАЛА

Миколов ЕГН Заличена информация
фамилия съгл. чл. 2 33ЛД

Дата на назначаване	Подпис на назначаване орган и печат на администрацията	Дата на прекратяване на служебното правоотношение	Основание за прекратяване на служебното правоотношение	Подпис на назначаване орган и печат на администрацията
5	6	7	8	9
01.07.2004	Заличен подпис съгл. чл. 2 33ЛД	01.06.2006	М. 32.50	Заличен подпис съгл. чл. 2 33ЛД
01.06.2004	Заличен подпис съгл. чл. 2 33ЛД	01.07.2004	М. 32.50	Заличен подпис съгл. чл. 2 33ЛД
01.07.2004	Заличен подпис съгл. чл. 2 33ЛД	01.07.2004	М. 32.50	Заличен подпис съгл. чл. 2 33ЛД
01.07.2004	Заличен подпис съгл. чл. 2 33ЛД	01.07.2004	М. 32.50	Заличен подпис съгл. чл. 2 33ЛД
01.07.2004	Заличен подпис съгл. чл. 2 33ЛД	01.07.2004	М. 32.50	Заличен подпис съгл. чл. 2 33ЛД

Заличен подпис
съгл. чл. 2 33ЛД
Миколов
18.06.2018 г.
3

Заличен подпис
Съгл. чл. 2 ЗЗДЛ

Национален осигурителен институт

Районно управление "Социално осигуряване"

Заличена информация
Съгл. чл. 2 33Д

ЕГН

Заличена информация
Съгл. чл. 2 33Д

ОСИГУРИТЕЛНА КНИЖКА

№ Заличена информация

Съгл. чл. 2 33Д

г. 200

Издадена на месец (ден)

на Любомир А. Николов (супруга)
№ фамилия

Заличена информация
Съгл. чл. 2 33Д

Заличена информация
Съгл. чл. 2 33Д

Заличен подпис
Съгл. чл. 2 33Д

Заличена информация
Съгл. чл. 2 33Д

Заличена информация
Съгл. чл. 2 33Д

Заличена информация
Съгл. чл. 2 33Д

Заличена информация
Съгл. чл. 2 33Д

Заличена информация
Съгл. чл. 2 33Д

Заличен подпис
Съгл. чл. 2 33Д

Заличен подпис
Съгл. чл. 2 33Д

Заличен подпис
Съгл. чл. 2 33Д

Заличен подпис
Съгл. чл. 2 33Д

Заличен подпис
Съгл. чл. 2 33Д

Заличен подпис
Съгл. чл. 2 33Д

Заличен подпис
Съгл. чл. 2 33Д

Заличен подпис
Съгл. чл. 2 33Д

Заличен подпис
Съгл. чл. 2 33Д

Заличен подпис
Съгл. чл. 2 33Д

Заличен подпис
Съгл. чл. 2 33Д

ВЯРНО С
ОРИГИНАЛА



Заличен подпис
Съгл. чл. 2 33Д

ОРИГИНАЛА

Личн. ф. Николов

18.06.2018г.

Заличен подпис
Съгл. чл. 2 33Д

Заличен подпис
Съгл. чл. 2 33Д

Заличен подпис
Съгл. чл. 2 33Д

Залимена информация

Съгл. чл. 2 ЗЗДЛ

ЕГН

2007

Николов

ОСИГУРИТЕЛЕН №

Акобашев

Залимена информация

Съгл. чл. 2 ЗЗДЛ

Двои, двои

пенси за

пенси за

пенси за

пенси за

пенси за

пенси за

пенси за

пенси за

пенси за

пенси за

пенси за

пенси за

пенси за

пенси за

пенси за

пенси за

пенси за

пенси за

пенси за

пенси за

пенси за

пенси за

пенси за

пенси за

пенси за

пенси за

пенси за

пенси за

пенси за

пенси за

пенси за

пенси за

пенси за

пенси за

пенси за

пенси за

пенси за

пенси за

пенси за

пенси за

пенси за

пенси за

пенси за

пенси за

пенси за

пенси за

пенси за

ВЯРНО С
ОРИГИНАЛА

С ОРИГИНАЛА

18.06.2018г.

Залимена информация

Съгл. чл. 2 ЗЗДЛ

Залимена информация

Съгл. чл. 2 ЗЗДЛ

Залимена информация

Съгл. чл. 2 ЗЗДЛ

Залимена информация

Съгл. чл. 2 ЗЗДЛ

Залимена информация

Съгл. чл. 2 ЗЗДЛ

Залимена информация

Съгл. чл. 2 ЗЗДЛ

Залимена информация

Съгл. чл. 2 ЗЗДЛ

Залимена информация

Съгл. чл. 2 ЗЗДЛ

Залимена информация

Съгл. чл. 2 ЗЗДЛ

Залимена информация

Съгл. чл. 2 ЗЗДЛ

Залимена информация

Съгл. чл. 2 ЗЗДЛ

Заличена информация

Съл. чл. 2 ЗЗДЛ

Заличена информация

Съл. чл. 2 ЗЗДЛ

13 ОСИГУРИТЕЛЕН № 2003

13 ОСИГУРИТЕЛЕН № 2003

13 ОСИГУРИТЕЛЕН № 2003

М	Дни, зема меседа за период срок		Основна заплата		Допълнителна заплата		Еквивалент на бонус за распореден период		Осигурителен вклад		Други бонуси включително бонус		Дата на изплащане	Държа на
	1	2	3	4	5	6	7	8	9	10	11	12		
I	1	2	3	4	5	6	7	8	9	10	11	12	13	14
I	1	2	3	4	5	6	7	8	9	10	11	12	13	14
II	1	2	3	4	5	6	7	8	9	10	11	12	13	14
III	1	2	3	4	5	6	7	8	9	10	11	12	13	14
IV	1	2	3	4	5	6	7	8	9	10	11	12	13	14
V	1	2	3	4	5	6	7	8	9	10	11	12	13	14
VI	1	2	3	4	5	6	7	8	9	10	11	12	13	14
VII	1	2	3	4	5	6	7	8	9	10	11	12	13	14
VIII	1	2	3	4	5	6	7	8	9	10	11	12	13	14
IX	1	2	3	4	5	6	7	8	9	10	11	12	13	14
X	1	2	3	4	5	6	7	8	9	10	11	12	13	14
XI	1	2	3	4	5	6	7	8	9	10	11	12	13	14
XII	1	2	3	4	5	6	7	8	9	10	11	12	13	14

ВЯРНО С
ОРИГИНАЛА

18.06.2018г.

Възстановяване
на осигуряване
всички данни

Възстановяване
на осигуряване
всички данни

Възстановяване
на осигуряване
всички данни

Заличена информация

Съл. чл. 2 ЗЗДЛ

Заличена информация

Съл. чл. 2 ЗЗДЛ

1995

20

Людмила

Сыгл. чл. 233ДЛ

PLATE 1

УНН. 6. МАР

18. 06. 2018, 5

Съгл. чл. 2 33ДЛ

Съгл. чл. 2 33ДЛ

0.0001

112

Областной комитет

Работодатель:

[illegible]

Забелажка: Трудовият списък се заверява от инспекторите на данъчните служби.

2000

0509-231X(200005)23:3;1-10

2000

Derm. vol. 2 352/371

THESE RESULTS

DOI: 10.1002/for

10

10

4

Заличен подпис

съгл. чл. 2 33ЛД

Заличена информация
съгл. чл. 2 33ЛД

Заличена информация

съгл. чл. 2 33ЛД

Заличена информация

съгл. чл. 2 33ЛД

Заличена информация

съгл. чл. 2 33ЛД

Заличен подпис

съгл. чл. 2 33ЛД

Заличен подпис

съгл. чл. 2 33ЛД

Заличена информация
съгл. чл. 2 33ЛД

Заличена информация
съгл. чл. 2 33ЛД

Заличена информация
съгл. чл. 2 33ЛД

Заличена информация
съгл. чл. 2 33ЛД

Заличена информация
съгл. чл. 2 33ЛД

Заличена информация

съгл. чл. 2 33ЛД

Заличена информация

съгл. чл. 2 33ЛД

Заличен подпис

съгл. чл. 2 33ЛД

Заличен подпис

съгл. чл. 2 33ЛД

Заличен подпис

съгл. чл. 2 33ЛД

ВЯРНО С
ОРИГИНАЛА

Заличен подпис

съгл. чл. 2 33ЛД

Заличен подпис

съгл. чл. 2 33ЛД

(и н.ч. ф. Яковлев)
18.06.2018г.

Заличена информация

Съгл. чл. 2 ЗЗДЛ

2

2

25 01 1971 г. в с. Ловчане, общ. Ловчане, обл. Ловеч

Съгл. чл. 2 ЗЗДЛ

Заличена информация

Заличена информация

Съгл. чл. 2 ЗЗДЛ

Заличена информация

Съгл. чл. 2 ЗЗДЛ

ВЯРНО С
ОРИГИНАЛА

ВЯРНО

ОРИГИНАЛА

Заличен подпис

Съгл. чл. 2 ЗЗДЛ

ини с. Ловчане
18.06.2018г

районно управление
"Социално осигуряване"
г. Варна

Заличен подпис

Съгл. чл. 2 ЗЗДЛ

Заличен подпис

Съгл. чл. 2 ЗЗДЛ

Заличена информация

Съгл. чл. 2 ЗЗДЛ

Заличена информация

Съгл. чл. 2 ЗЗДЛ

Заличена информация

Съгл. чл. 2 ЗЗДЛ

ВЯРНО С
ОРИГИНАЛА

3-589.79

1999, 2000, 2001, 2002, 2003, 2004, 2005, 2006, 2007, 2008, 2009, 2010, 2011, 2012, 2013, 2014, 2015, 2016, 2017, 2018, 2019, 2020, 2021, 2022, 2023, 2024, 2025, 2026, 2027, 2028, 2029, 2030, 2031, 2032, 2033, 2034, 2035, 2036, 2037, 2038, 2039, 2040, 2041, 2042, 2043, 2044, 2045, 2046, 2047, 2048, 2049, 2050, 2051, 2052, 2053, 2054, 2055, 2056, 2057, 2058, 2059, 2060, 2061, 2062, 2063, 2064, 2065, 2066, 2067, 2068, 2069, 2070, 2071, 2072, 2073, 2074, 2075, 2076, 2077, 2078, 2079, 2080, 2081, 2082, 2083, 2084, 2085, 2086, 2087, 2088, 2089, 2090, 2091, 2092, 2093, 2094, 2095, 2096, 2097, 2098, 2099, 2100, 2101, 2102, 2103, 2104, 2105, 2106, 2107, 2108, 2109, 2110, 2111, 2112, 2113, 2114, 2115, 2116, 2117, 2118, 2119, 2120, 2121, 2122, 2123, 2124, 2125, 2126, 2127, 2128, 2129, 2130, 2131, 2132, 2133, 2134, 2135, 2136, 2137, 2138, 2139, 2140, 2141, 2142, 2143, 2144, 2145, 2146, 2147, 2148, 2149, 2150, 2151, 2152, 2153, 2154, 2155, 2156, 2157, 2158, 2159, 2160, 2161, 2162, 2163, 2164, 2165, 2166, 2167, 2168, 2169, 2170, 2171, 2172, 2173, 2174, 2175, 2176, 2177, 2178, 2179, 2180, 2181, 2182, 2183, 2184, 2185, 2186, 2187, 2188, 2189, 2190, 2191, 2192, 2193, 2194, 2195, 2196, 2197, 2198, 2199, 2200, 2201, 2202, 2203, 2204, 2205, 2206, 2207, 2208, 2209, 2210, 2211, 2212, 2213, 2214, 2215, 2216, 2217, 2218, 2219, 2220, 2221, 2222, 2223, 2224, 2225, 2226, 2227, 2228, 2229, 2230, 2231, 2232, 2233, 2234, 2235, 2236, 2237, 2238, 2239, 2240, 2241, 2242, 2243, 2244, 2245, 2246, 2247, 2248, 2249, 2250, 2251, 2252, 2253, 2254, 2255, 2256, 2257, 2258, 2259, 2260, 2261, 2262, 2263, 2264, 2265, 2266, 2267, 2268, 2269, 2270, 2271, 2272, 2273, 2274, 2275, 2276, 2277, 2278, 2279, 2280, 2281, 2282, 2283, 2284, 2285, 2286, 2287, 2288, 2289, 2290, 2291, 2292, 2293, 2294, 2295, 2296, 2297, 2298, 2299, 2300, 2301, 2302, 2303, 2304, 2305, 2306, 2307, 2308, 2309, 2310, 2311, 2312, 2313, 2314, 2315, 2316, 2317, 2318, 2319, 2320, 2321, 2322, 2323, 2324, 2325, 2326, 2327, 2328, 2329, 2330, 2331, 2332, 2333, 2334, 2335, 2336, 2337, 2338, 2339, 2340, 2341, 2342, 2343, 2344, 2345, 2346, 2347, 2348, 2349, 2350, 2351, 2352, 2353, 2354, 2355, 2356, 2357, 2358, 2359, 2360, 2361, 2362, 2363, 2364, 2365, 2366, 2367, 2368, 2369, 2370, 2371, 2372, 2373, 2374, 2375, 2376, 2377, 2378, 2379, 2380, 2381, 2382, 2383, 2384, 2385, 2386, 2387, 2388, 2389, 2390, 2391, 2392, 2393, 2394, 2395, 2396, 2397, 2398, 2399, 2400, 2401, 2402, 2403, 2404, 2405, 2406, 2407, 2408, 2409, 2410, 2411, 2412, 2413, 2414, 2415, 2416, 2417, 2418, 2419, 2420, 2421, 2422, 2423, 2424, 2425, 2426, 2427, 2428, 2429, 2430, 2431, 2432, 2433, 2434, 2435, 2436, 2437, 2438, 2439, 2440, 2441, 2442, 2443, 2444, 2445, 2446, 2447, 2448, 2449, 2450, 2451, 2452, 2453, 2454, 2455, 2456, 2457, 2458, 2459, 2460, 2461, 2462, 2463, 2464, 2465, 2466, 2467, 2468, 2469, 2470, 2471, 2472, 2473, 2474, 2475, 2476, 2477, 2478, 2479, 2480, 2481, 2482, 2483, 2484, 2485, 2486, 2487, 2488, 2489, 2490, 2491, 2492, 2493, 2494, 2495, 2496, 2497, 2498, 2499, 2500, 2501, 2502, 2503, 2504, 2505, 2506, 2507, 2508, 2509, 2510, 2511, 2512, 2513, 2514, 2515, 2516, 2517, 2518, 2519, 2520, 2521, 2522, 2523, 2524, 2525, 2526, 2527, 2528, 2529, 2530, 2531, 2532, 2533, 2534, 2535, 2536, 2537, 2538, 2539, 2540, 2541, 2542, 2543, 2544, 2545, 2546, 2547, 2548, 2549, 2550, 2551, 2552, 2553, 2554, 2555, 2556, 2557, 2558, 2559, 2560, 2561, 2562, 2563, 2564, 2565, 2566, 2567, 2568, 2569, 2570, 2571, 2572, 2573, 2574, 2575, 2576, 2577, 2578, 2579, 2580, 2581, 2582, 2583, 2584, 2585, 2586, 2587, 2588, 2589, 2590, 2591, 2592, 2593, 2594, 2595, 2596, 2597, 2598, 2599, 2600, 2601, 2602, 2603, 2604, 2605, 2606, 2607, 2608, 2609, 2610, 2611, 2612, 2613, 2614, 2615, 2616, 2617, 2618, 2619, 2620, 2621, 2622, 2623, 2624, 2625, 2626, 2627, 2628, 2629, 2630, 2631, 2632, 2633, 2634, 2635, 2636, 2637, 2638, 2639, 2640, 2641, 2642, 2643, 2644, 2645, 2646, 2647, 2648, 2649, 2650, 2651, 2652, 2653, 2654, 2655, 2656, 2657, 2658, 2659, 2660, 2661, 2662, 2663, 2664, 2665, 2666, 2667, 2668, 2669, 2670, 2671, 2672, 2673, 2674, 2675, 2676, 2677, 2678, 2679, 2680, 26

Whose

Сам. 48. 233/11

ВЕРНО С
ОРИГИНАЛА

Съгл. чл. 2 33ДЛ

Съгл. чл. 2 33ДЛ

съгл. чл. 2 ЗЗЛД

Замечание 1.1

CASA 44.7 33.071

Сам. № 238/11

Comm. No. 238/JUN

Задача 1.1.1. Решить задачу 1.1.1.

Case no. 233247

Заличен подпис

Сыгл. чл. 233ДЛ

Zararlı maddeler

Сырт. чыг. 2 330,00

8

Изх. № 4 / 19.01.2018

Заличен подпис
Съгл. чл. 2 33ДЛ

КАДЕКС ООД

ЕИК 148097558

СЛУЖЕБНА БЕЛЕЖКА

Настоящата се издава на **ЛЮБОМИР** Заличена информация
Съгл. чл. 2 33ДЛ **НИКОЛОВ,**
ЕГН Заличена информация
Съгл. чл. 2 33ДЛ в уверение на това, че същият упражнява дейност като
самоосигуряващо се лице във фирмата от 09.07.2007 до момента и се
осигурява върху осигурителен доход в размер на Заличена информация
Съгл. чл. 2 33ДЛ лв. месечно.

Настоящата да послужи за участие в търг.

Дата: 19.01.2018

Управител:...
/Цв.Николова/

Заличен подпис
Съгл. чл. 2 33ДЛ

Заличен подпис
Съгл. чл. 2 33ДЛ

Заличен подпис
Съгл. чл. 2 ЗЗДЛ

ДОГОВОР

N. 2-121/0-00 0.00

Днес, 07.08.2015 г., в гр.Шабла, между **Община Шабла**, със седалище и адрес: гр.Шабла, ул."Равно поле" 35, ЕИК 000852957, представлявано от проф. Райна Бърдарева – Кмет на общината и Ани Хараламбиева-гл.счетоводител, наричан за краткост "ВЪЗЛОЖИТЕЛ" от една страна и "Кадекс" ООД, представлявано от Любомир Николов-управител, наричан за краткост "ИЗПЪЛНИТЕЛ" от друга страна, се сключи настоящият договор.

1. ДАННИ ПО РЕГИСТРАЦИЯТА НА ДОГОВАРЯЩИТЕ СТРАНИ

ВЪЗЛОЖИТЕЛ: Община Шабла
Седалище: гр.Шабла, ул." Равно поле" 35
ЕИК: 000852957
Адрес за кореспонденция: гр.Шабла, ул." Равно поле" 35
Телефон/факс: 05743 4204

Заличен подпис
Съгл. чл. 2 ЗЗДЛ

ИЗПЪЛНИТЕЛ: "Кадекс" ООД
Седалище: гр.Варна, ул. „Патриарх Евтимий”, бл.42, вх.Г, ап.79
ЕИК: 148097558
ЗДДС № BG 148097558
Регистрирана с ф. дело № 1394/2007 г. на ВОО
Адрес за кореспонденция: гр.Варна, ул.„Генерал Колев” №54, ет.2, офис №6
Тел./факс: 052/696 226

Заличен подпис

Съгл. чл. 2 ЗЗДЛ

Заличен подпис
Съгл. чл. 2 ЗЗДЛ

I. ПРЕДМЕТ НА ДОГОВОРА

- 1.1. ВЪЗЛОЖИТЕЛЯТ възлага и ИЗПЪЛНИТЕЛЯТ приема да изготви:
- 1.2. Трасиране и означаване границите на част от ПИ 24102.39.170 /в северния край/ с площ 5279 м2 по кадастралната карта на с.Дуранкулак, община Шабла.
- 1.3. Трасиране и означаване границите на част от ПИ 39493.38.170 /в северния край/ с площ 118 897 м2 по кадастралната карта на с.Крапец, община Шабла.
- 1.4. Трасиране и означаване границите на част от ПИ 39493.38.170 /в южния край/ с площ 93 439 м2 по кадастралната карта на с.Крапец, община Шабла.
- 1.5. Трасиране и означаване границите на ПИ 39493.31.168 по кадастралната карта на с.Крапец, община Шабла.
- 1.6. Трасиране и означаване границите на част от ПИ 73780.501.239 /в северния край/ с площ 8549 м2 по кадастралната карта на с.Тюленово, община Шабла.

1.4. ИЗПЪЛНИТЕЛЯТ се задължава да изпълни възложените работи в срок до 5/пет/ дни от подписване на настоящия договор и осигуряване на изходни данни.

II. ИЗПЪЛНЕНИЕ, ПРЕДАВАНЕ И ПРИЕМАНЕ

2.1. ИЗПЪЛНИТЕЛЯТ се задължава да извърши договорените работи в съответствие с предоставените от ВЪЗЛОЖИТЕЛЯ изходни данни.

2.2. ВЪЗЛОЖИТЕЛЯТ е длъжен да представи на изпълнителя и допълнителни изходни данни, необходимостта от които е възникнала в процеса на работа в 1-дневен срок от поискването. При забавяне на този срок, времето на извършване на работата се удължава с времето на забавяне над този срок, като ИЗПЪЛНИТЕЛЯТ има право да договори

4.2. Неизправната страна по договора дължи обезщетение за претърпени вреди и пропуснати доходи, ако последните превишават неустойките.

V. СПЕЦИАЛНИ УСЛОВИЯ

5.1. За договорената цена ИЗПЪЛНИТЕЛЯТ се задължава да предаде по 2/два/ екземпляра от протокола за трасиране на всеки един поземлен имот.

VI. ОСОБЕНИ УСЛОВИЯ

6.1. ВЪЗЛОЖИТЕЛЯТ се задължава в 3-дневен срок да върне, надлежно оформен, един екземпляр от настоящия договор.

6.2. Настоящият договор е съставен в 2 (два) еднообразни екземпляра, по един за всяка от страните.

ДОГОВАРЯЩИ:

ВЪЗЛОЖИТЕЛ:
/проф. Райна Бърдарева/

Заличен подпис
Съгл. чл. 2 ЗЗДЛ

ГЛ. СЧЕТОВОДИТЕЛ:
/А. Хараламбиева/

Заличен подпис
Съгл. чл. 2 ЗЗДЛ

ИЗПЪЛНИТЕЛ:
/инж. Любомир Николов/

Заличен подпис
Съгл. чл. 2 ЗЗДЛ



Заличен подпис

Съгл. чл. 2 ЗЗДЛ

ПРИЕМО – ПРЕДАВАТЕЛЕН ПРОТОКОЛ

Днес, 10.08.2015 г.

Любомир Николов – представител на „Кадекс“ ООД-Варна

Предаде на:

 Заличен подпис
Съгл. чл. 2 ЗЗДЛ – представител на община
Шабла, както следва:

- 1.1. Трасиране и означаване границите на част от ПИ 24102.39.170 /в северния край/ с площ 5279 м² по кадастралната карта на с.Дуранкулак, община Шабла.
- 1.2. Трасиране и означаване границите на част от ПИ 39493.38.170 /в северния край/ с площ 118 897 м² по кадастралната карта на с.Крапец, община Шабла.
- 1.3. Трасиране и означаване границите на част от ПИ 39493.38.170 /в южния край/ с площ 93 439 м² по кадастралната карта на с.Крапец, община Шабла.
- 1.4. Трасиране и означаване границите на ПИ 39493.31.168 по кадастралната карта на с.Крапец, община Шабла.
- 1.5. Трасиране и означаване границите на част от ПИ 73780.501.239 /в северния край/ с площ 8549 м² по кадастралната карта на с.Тюленово, община Шабла.

Заличен подпис

Съгл. чл. 2 ЗЗДЛ

По 2 /два/ броя протоколи за трасиране на всеки един поземлен имот или част от такъв.

Възложителя прие работата по договор от 07.08.2014 г. без забележки.

Заличен подпис

Съгл. чл. 2 ЗЗДЛ

Предаде: 
/ Л. Николов /

Заличен подпис

Съгл. чл. 2 ЗЗДЛ

Приел: 

Заличен подпис

Съгл. чл. 2 ЗЗДЛ

ДОГОВОР

N. 2 / 16.11.2015 г. / 2015

Заличен подпис

Съгл. чл. 2 ЗЗДЛ

Днес, 16.11.2015 г., в гр.Шабла, между **Община Шабла**, със седалище и адрес: гр.Шабла, ул."Равно поле"35, ЕИК 000852957, представлявано от проф. Райна Бърдарева – Кмет на общината и Ани Хараламбиева-гл.счетоводител, наричан за краткост "ВЪЗЛОЖИТЕЛ" от една страна и "Кадекс" ООД, представлявано от Любомир Николов-управител, наричан за краткост "ИЗПЪЛНИТЕЛ" от друга страна, се сключи настоящият договор.

1. ДАННИ ПО РЕГИСТРАЦИЯТА НА ДОГОВАРЯЩИТЕ СТРАНИ

ВЪЗЛОЖИТЕЛ: Община Шабла
Седалище: гр.Шабла, ул." Равно поле" 35
ЕИК: 000852957
Адрес за кореспонденция: гр.Шабла, ул." Равно поле" 35
Телефон/факс: 05743 4204

Заличен подпис

Съгл. чл. 2 ЗЗДЛ

ИЗПЪЛНИТЕЛ: "Кадекс" ООД
Седалище: гр.Варна, ул. „Патриарх Евтимий“, бл.42, вх.Г, ап.79
ЕИК: 148097558
ЗДДС № BG 148097558
Регистрирана с ф. дело № 1394/2007 г. на ВОО
Адрес за кореспонденция: гр.Варна, ул., „Генерал Колев" №54, ет.2, офис №6
Тел./факс: 052/696 226

Заличен подпис

Съгл. чл. 2 ЗЗДЛ



Заличен подпис
Съгл. чл. 2 ЗЗДЛ

I. ПРЕДМЕТ НА ДОГОВОРА

1.1. ВЪЗЛОЖИТЕЛЯТ възлага и ИЗПЪЛНИТЕЛЯТ приема да изготви:

Геодезическа снимка за удостоверение по чл. 54а от ЗКИР на обект: „Реконструкция и естетизация на централния градски площад“ в ПИ 83017.502.2282, съставляващ УПИ I-„За площад, читалище и К.О.О.“ в кв. 160 по плана на гр. Шабла – централна градска част.

1.2. ИЗПЪЛНИТЕЛЯТ се задължава да изпълни възложените работи в срок до 10 /десет/ дни от подписване на настоящия договор и осигуряване на изходни данни.

II. ИЗПЪЛНЕНИЕ, ПРЕДАВАНЕ И ПРИЕМАНЕ

2.1. ИЗПЪЛНИТЕЛЯТ се задължава да извърши договорените работи в съответствие с предоставените от ВЪЗЛОЖИТЕЛЯ изходни данни.

2.2. ВЪЗЛОЖИТЕЛЯТ е длъжен да представи на изпълнителя и допълнителни изходни данни, необходимостта от които е възникнала в процеса на работа в 1-дневен срок от поискването. При забавяне на този срок, времето на извършване на работата се удължава с времето на забавяне над този срок, като ИЗПЪЛНИТЕЛЯТ има право да договори нови срокове за изпълнение или да прекрати работата и въз основа на двустранен акт, ВЪЗЛОЖИТЕЛЯТ заплаща извършените до този момент работи.

2.3. ВЪЗЛОЖИТЕЛЯТ може да допълва Технико-икономическо задание, за което предварително уведомява ИЗПЪЛНИТЕЛЯ. За направените изменения /допълнения/ се сключва допълнителен договор с

Заличен подпис
Съгл. чл. 2 ЗЗДЛ



Заличен подпис

Съгл. чл. 2 ЗЗДЛ



VI. ОСОБЕНИ УСЛОВИЯ

6.1. ВЪЗЛОЖИТЕЛЯТ се задължава в 3-дневен срок да върне, надлежно оформен, един екземпляр от настоящия договор.

6.2. Настоящият договор е съставен в 2 (два) еднообразни екземпляра, по един за всяка от страните.

ДОГОВАРЯЩИ:

ВЪЗЛОЖИТЕЛ:
/проф. Райна Бърларева/

Заличен подпис

Съгл. чл. 2 ЗЗДЛ

ИЗПЪЛНИТЕЛ:
/инж. Любомир Николов/



ГЛ. СЧЕТОВОДИТЕЛ:
/А. Хараламбиева/

Заличен подпис

Съгл. чл. 2 ЗЗДЛ



Заличен подпис

Съгл. чл. 2 ЗЗДЛ

Заличен подпис

Съгл. чл. 2 ЗЗДЛ

Заличен подпис

Съгл. чл. 2 ЗЗДЛ

ПРИЕМО – ПРЕДАВАТЕЛЕН ПРОТОКОЛ

Днес, 01.06......2015 г.

Любомир Николов – представител на „Кадекс“ ООД-Варна

Предаде на:

Заличена информация
Съгл. чл. 2 ЗЗДЛ

Илианка Дрива-Бобев
г-н. Илиян

при община Шабла, както следва:

Геодезическа снимка за удостоверение по чл. 54а от ЗКИР
на обект: „Реконструкция и естетизация на централния
градски площад“ в ПИ 83017.502.2282, съставляващ
УПИ I-„За площад, читалище и К.О.О.“ в кв. 160 по
плана на гр. Шабла – централна градска част.

Заличен подпис

Съгл. чл. 2 ЗЗДЛ

Възложителя прие работата по договор от
01.06......2015 г. /при екземпляра на хартия и един
брой CD/ без забележки.

Заличен подпис
Съгл. чл. 2 ЗЗДЛ

Предал:

/ Л. Николов /

Заличен подпис
Съгл. чл. 2 ЗЗДЛ

Приел:

/ Илиян /

Заличен подпис

Съгл. чл. 2 ЗЗДЛ

ДОГОВОР

N.....

ОБЩИН	Заличен подпис	А Ч
ОБЛАС	Съгл. чл. 2 ЗЗДЛ	
регистр. №	28205	
дата	28.08.2014 г.	

Днес, 06.08.2014 г., в гр.Шабла, между Община Шабла, със седалище и адрес: гр.Шабла, ул."Равно поле" 35, ЕИК 000852957, представлявано от проф. Райна Бърдарева – Кмет на общината и Ани Хараламбиева-гл.счетоводител, наричан за краткост "ВЪЗЛОЖИТЕЛ" от една страна и "Кадекс" ООД, представлявано от Любомир Николов-управител, наричан за краткост "ИЗПЪЛНИТЕЛ" от друга страна, се сключи настоящият договор.

1. ДАННИ ПО РЕГИСТРАЦИЯТА НА ДОГОВАРЯЩИТЕ СТРАНИ

ВЪЗЛОЖИТЕЛ: Община Шабла

Седалище: гр.Шабла, ул." Равно поле" 35

ЕИК: 000852957

Адрес за кореспонденция: гр.Шабла, ул." Равно поле" 35

Телефон/факс: 05743 4204

Заличен подпис
Съгл. чл. 2 ЗЗДЛ

ИЗПЪЛНИТЕЛ: "Кадекс" ООД

Седалище: гр.Варна, ул. „Патриарх Евтимий“, бл.42, вх.Г, ап.79

ЕИК: 148097558

ЗДДС № BG 148097558

Регистрирана с ф. дело № 1394/2007 г. на ВОО

Адрес за кореспонденция: гр.Варна, ул., „Генерал Колев" №54, ет.2, офис №6

Тел./факс: 052/696 226

Заличен подпис
Съгл. чл. 2 ЗЗДЛ

Заличен подпис
Съгл. чл. 2 ЗЗДЛ

Заличен подпис
Съгл. чл. 2 ЗЗДЛ

I. ПРЕДМЕТ НА ДОГОВОРА

- 1.1. ВЪЗЛОЖИТЕЛЯТ възлага и ИЗПЪЛНИТЕЛЯТ приема да изготви:
- 1.2. Трасиране и означаване границите на ПИ 58596.28.50, ПИ 58596.36.106 и ПИ 58596.31.144 по кадастралната карта на с.Пролез, община Шабла.
- 1.3. Трасиране и означаване границите на ПИ 83017.102.2 и ПИ 83017.55.603 по кадастралната карта на гр.Шабла, община Шабла.

1.4. ИЗПЪЛНИТЕЛЯТ се задължава да изпълни възложените работи в срок до 15/петнадесет/ дни от подписване на настоящия договор и осигуряване на изходни данни.

Заличен подпис
Съгл. чл. 2 ЗЗДЛ

II. ИЗПЪЛНЕНИЕ, ПРЕДАВАНЕ И ПРИЕМАНЕ

2.1. ИЗПЪЛНИТЕЛЯТ се задължава да извърши договорените работи в съответствие с предоставените от ВЪЗЛОЖИТЕЛЯ изходни данни.

2.2. ВЪЗЛОЖИТЕЛЯТ е длъжен да представи на изпълнителя и допълнителни изходни данни, необходимостта от които е възникнала в процеса на работа в 1-дневен срок от поискването. При забавяне на този срок, времето на извършване на работата се удължава с времето на забавяне над този срок, като ИЗПЪЛНИТЕЛЯТ има право да договори нови срокове за изпълнение или да прекрати работата и въз основа на двустранен акт, ВЪЗЛОЖИТЕЛЯТ заплаща извършените до този момент работи.

2.3. ВЪЗЛОЖИТЕЛЯТ може да допълва Технико-икономическо задание, за което предварително уведомява ИЗПЪЛНИТЕЛЯ. За направените изменения /допълнения/ се сключва допълнителен договор с допълнителен хонорар, като се уточнява и нов срок за завършване на задачата.

Заличен подпис
Съгл. чл. 2 ЗЗДЛ

Заличен подпис
Съгл. чл. 2 ЗЗДЛ

Заличен подпис

Съгл. чл. 2 ЗЗДЛ

V. СПЕЦИАЛНИ УСЛОВИЯ

5.1. За договорената цена ИЗПЪЛНИТЕЛЯТ се задължава да предаде по 2/два/ екземпляра от протокола за трасиране на всеки един поземлен имот.

VI. ОСОБЕНИ УСЛОВИЯ

6.1. ВЪЗЛОЖИТЕЛЯТ се задължава в 3-дневен срок да върне, надлежно оформен, един екземпляр от настоящия договор.

6.2. Настоящият договор е съставен в 2 (два) еднообразни екземпляра, по един за всяка от страните.

ДОГОВАРЯЩИ:

Заличен подпис

Съгл. чл. 2 ЗЗДЛ

ВЪЗЛОЖИТЕЛ:
/проф. Райна Бърдарева/

Заличен подпис

Съгл. чл. 2 ЗЗДЛ

Заличен подпис

Съгл. чл. 2 ЗЗДЛ

ГЛ. СЧЕТОВОДИТЕЛ:
/А. Хараламбиева/

ИЗПЪЛНИТЕЛ:
/инж. Любомир Николов/

Заличен подпис

Съгл. чл. 2 ЗЗДЛ

Заличен подпис

Съгл. чл. 2 ЗЗДЛ

Заличен подпис
Съгл. чл. 2 ЗЗДЛ

ПРИЕМО – ПРЕДАВАТЕЛЕН ПРОТОКОЛ

Днес, 20.08.2014 г.

Любомир Николов – представител на „Кадекс“ ООД-Варна

Предаде на:

Община Шабла – представител на община
Шабла, както следва:

- 1.1. Трасиране и означаване границите на ПИ 58596.28.50, ПИ 58596.36.106 и ПИ 58596.31.144 по кадастралната карта на с.Пролез, община Шабла.
- 1.2. Трасиране и означаване границите на ПИ 83017.102.2 и ПИ 83017.55.603 по кадастралната карта на гр.Шабла, община Шабла.

Заличен подпис
Съгл. чл. 2 ЗЗДЛ

По два броя протоколи за трасиране за всеки един поземлен имот

Възложителя прие работата по договор от 06.08.2014 г. без забележки.

Заличен подпис
Съгл. чл. 2 ЗЗДЛ

Предал: /Л. Николов/

Заличен подпис
Съгл. чл. 2 ЗЗДЛ

Приел: no 7.11-2 /Община Шабла/

Заличен подпис
Съгл. чл. 2 ЗЗДЛ

Община Шабла
ОБЩИНСКА
СОБСТВЕНОСТ

Заличен подпис
Съгл. чл. 2 ЗЗДЛ

ДОГОВОР

№ 1004-00/19.04.2016

Заличен подпис

Съгл. чл. 2 ЗЗДЛ

Днес, 19.04.2016 г. между:

1. „ОБЩИНА ДЕВНЯ“ – гр. ДЕВНЯ, с адрес: гр. Девня, бул. „Съединение“ № 78, БУЛСТАТ 000093645 представлявана от Свилен Шитов – кмет и Кънчо Минчев началник отдел ФСБХД наричана по-долу само **ВЪЗЛОЖИТЕЛ** от една страна

и

2. „Калекс“ ООД със седалище и адрес на управление гр. Варна, ул. „Патриарх Евтимий“ № 42, вх.Г, ет. 6, ал. 79, с ЕИК по Булстат BG 148097558 с управител и представляващ Любомир Николов Дружеството е с адрес за кореспонденция гр. Варна, ул. „Ген.Колев“ № 54, ет. 2, офис 6, тел.: 052 /69-62-26, e-mail sadex_bg@yahoo.com, наречено за краткост **ИЗПЪЛНИТЕЛ**, на основание чл. 20, ал. 4, т. 3 от ЗОП се сключи този договор за следното:

I. ПРЕДМЕТ И ОБХВАТ НА ДОГОВОРА

чл.1 **ВЪЗЛОЖИТЕЛЯТ** възлага, а **ИЗПЪЛНИТЕЛЯТ** ПРИЕМА ДА ИЗВЪРШИ СРЕЩУ ВЪЗНАГРАЖДЕНИЕ УСЛУГИ ЗА Оцифряване на действащи регулационни планове, извършване на геодезически дейности за нуждите на община Девня, касаещи общински имоти. Извършването на изброените дейности ще се извършва след изготвяне на възлагателни писма от страна на Възложителя.

чл.2 Изпълнението на обекти на поръчката, предмет на настоящия договор включва следните дейности:

- ✓ Оцифряване на действащите регулационни планове;
- ✓ Отразяване на влезите в сила изменения на регулационните планове във вече оцифрените;
- ✓ Съвместяване на оцифрените регулационни планове с действащите актуални кадастрални карти, предоставени по силата на договор между община Девня и Агенция по геодезия, картография и кадастър от Службата по кадастър – Варна;
- ✓ Обучение на общински служител/ при необходимост/ за работа със система за кадастър, регулация и административно обслужване в общините-MKAD for Windows;
- ✓ Извършване на геодезически дейности за нуждите на община Девня, касаещи общински имоти;

Заличен подпис

Съгл. чл. 2 ЗЗДЛ

II.Срок на договора

чл.3 Срокът на договора е до 31.12.2016 г.

III.ЦЕНА И НАЧИН НА ПЛАЩАНЕ

чл.4 За изпълнението на поръчката, предмет на настоящия договор, **ВЪЗЛОЖИТЕЛЯТ** ще заплаща на **ИЗПЪЛНИТЕЛЯ** по определени цени за съответните дейности, като техният сбор не трябва да надвишава сумата от 30000 (тридесет хиляди лева без ДДС). Цените за реализиране на дейностите по чл. 2, са както следва:

- Оцифряване на действащите регулационни планове

№ по ред	Населено място	Площ в хектари	Цена заеден хектар в лева	Обща стойност в лева без ДДС
1	гр. Девня	446	24.00	10704.00
2	с.Палина	61	24.00	1464.00
3	с.Кипра оцифрен, подлежи на трансформиране в координатната система	76		

Заличен подпис

Съгл. чл. 2 ЗЗДЛ



ДОГОВОР

№ 1007-92/19.04.2016

Заличен подпис

Съгл. чл. 2 ЗЗДЛ

Днес, 19.04.2016 г. между:

1 „ОБЩИНА ДЕВНЯ“ – гр. ДЕВНЯ, с адрес: гр. Девня, бул. „Съединение“ № 78, БУЛСТАТ 000093645 представлявана от Свилен Шитов – кмет и Кънчо Минчев началник отдел ФСБХД наричана по-долу само **ВЪЗЛОЖИТЕЛ**, от една страна

и

2. „Кадекс“ ООД със седалище и адрес на управление гр. Варна, ул. „Патриарх Евтимий“ № 42, вх.Г, ет. 6, ап. 79, с ЕИК по Булстат BG 148097558 с управител и представляващ Любомир в Николов Дружеството е с адрес за кореспонденция гр. Варна, ул. „Ген.Колев“ № 54, ет. 2, офис 6, тел.: 052 /69-62-26, e-mail cadex_bg@yahoo.com, наречено за краткост **ИЗПЪЛНИТЕЛ**, на основание чл. 20, ал. 4, т. 3 от ЗОП се сключи този договор за следното:

I. ПРЕДМЕТ И ОБХВАТ НА ДОГОВОРА

чл.1 **ВЪЗЛОЖИТЕЛЯТ** възлага, а **ИЗПЪЛНИТЕЛЯТ** ПРИЕМА ДА ИЗВЪРШИ СРЕЩУ **ВЪЗНАГРАЖДЕНИЕ** УСЛУГИ ЗА Оцифряване на действащи регулационни планове, извършване на геодезически дейности за нуждите на община Девня, касаещи общински имоти. Извършването на изброените дейности ще се извършва след изготвяне на възлагателни писма от страна на Възложителя.

чл.2 Изпълнението на обекта на поръчката, предмет на настоящия договор включва следните дейности:

- ✓ Оцифряване на действащите регулационни планове;
- ✓ Отразяване на влезлите в сила изменения на регулационните планове във вече оцифрените;
- ✓ Съвместяване на оцифрените регулационни планове с действащите актуални кадастрални карти, предоставени по силата на договор между община Девня и Агенция по геодезия, картография и кадастр от Службата по кадастр – Варна;
- ✓ Обучение на общински служител/ при необходимост/ за работа със система за кадастр, регулация и административно обслужване в общините-MKAD for Windows;
- ✓ Извършване на геодезически дейности за нуждите на община Девня, касаещи общински имоти;

Заличен подпис

Съгл. чл. 2 ЗЗДЛ

II. Срок на договора

чл.3 Срокът на договора е до 31.12.2016 г.

III. ЦЕНА И НАЧИН НА ПЛАЩАНЕ

чл.4 За изпълнението на поръчката, предмет на настоящия договор, **ВЪЗЛОЖИТЕЛЯТ** ще заплаща на **ИЗПЪЛНИТЕЛЯ** по определени цени за съответните дейности, като техният сбор не трябва да надвишава сумата от 30000 (тридесет хиляди лева без ДДС). Цените за реализиране на дейностите по чл. 2, са както следва

Оцифряване на действащите регулационни планове

№ по ред	Населено място	Площ в хектари	Цена за един хектар в лева	Обща стойност в лева без ДДС
1	гр. Девня	446		
2	с. Палина	61		
3	с. Кипра	76		
	оцифрен, подлежи на трансформиране в координатната система			

Заличен подпис

Съгл. чл. 2 ЗЗДЛ

Заличен подпис

Съгл. чл. 2 ЗЗДЛ

- (1) Отразяване на влезлите в сила изменения на регулационните планове във вече оцифрените по 20.00 /двасет лева/ без ДДС за всяка влязла в сила заповед;
- (2) Съвместяване на оцифрените регулационни планове с действащите актуални кадастрални карти, предоставени по силата на договор между община Девня и Агенция по геодезия, картография и кадастър от Службата по кадастър - Варна, по 300 / триста / лева без ДДС за всяко населено място;
- (3) Обучение на общински служител/ при необходимост/ за работа със система за кадастър, регулация и административно обслужване в общините-MKAD for Windows, по 25 /двасет и пет лева/ без ДДС за всеки час обучение;
- (4) Извършване на геодезически дейности за нуждите на община Девня, касаещи общински имоти определени както следва:

№ по ред	дейност	Единична цена в лева без включени ДДС
1	Трасиране граници на имот	
2	Даване на строителна линия и ниво за акт образци 2	
3	Проект за промяна на кадастрална карта за един имот	
4	Проект за промяна на кадастрална карта за самостоятелни обекти в сграда	
5	Проект за разделение/делба на поземлен имот	лв. за всеки нов дял
6	Проект за обединяване на поземлени имоти	лв. за всеки обединен имот
7	Изменение на подробен устройствен план/ПУП/ план за регулация и застрояване/ПРЗ/	
8	Подробен устройствен план/ПУП/ план за застрояване /ПРЗ/ по чл. 16 от ЗУТ	на лехтар
9	Геодезическа снимка и проект за издаване на удостоверение по чл. 54а от Закона за кадастъра и имотния регистър/ЗКИР/ на новоизграден обект	
10	Комбинирана скица и техническа експертиза за идентичност на поземлен имот	
11	Изготвяне на пазарна оценка на недвижим имот	

Заличен подпис

Съгл. чл. 2 ЗЗДЛ

чл.5 ВЪЗЛОЖИТЕЛЯТ заплаща на ИЗПЪЛНИТЕЛЯ възнаграждението по договора, както следва:

(1) Плащане на суми по чл. 4 ще бъде извършвано с срок от 30/ тридесет/ дни от представяне на фактура-оригинал и подписан предавателно-приемателен протокол.

чл.6 ВЪЗЛОЖИТЕЛЯТ дължи възнаграждението по банкова сметка на ИЗПЪЛНИТЕЛЯ, която ще бъде допълнително представена или изписана в първата фактура за изплащане.

III. ПРАВА И ЗАДЪЛЖЕНИЯ НА ВЪЗЛОЖИТЕЛЯ

чл.7 ВЪЗЛОЖИТЕЛЯТ има право по всяко време да контролира изпълнението на възложената работа, без да създава пречки на ИЗПЪЛНИТЕЛЯ.

чл.8 ВЪЗЛОЖИТЕЛЯТ има право да анализира и оценява работата на ИЗПЪЛНИТЕЛЯ и да изисква нейното своевременно усъвършенстване или подобряване.

чл.9 ВЪЗЛОЖИТЕЛЯТ се задължава да заплати на ИЗПЪЛНИТЕЛЯ договореното възнаграждение съобразно уговорените срокове и начини.

чл.10. ВЪЗЛОЖИТЕЛЯТ има право да използва създадените продукти/ материали , както намери за добре, в съответствие със Закона за авторското право и сродните му права.

чл.11. Да получи качествено изпълнение на предмета на договора в уговорения срок и при условията на настоящия договор.

IV. ПРАВА И ЗАДЪЛЖЕНИЯ НА ИЗПЪЛНИТЕЛЯ

чл.12 ИЗПЪЛНИТЕЛЯТ се задължава:

- да гарантира качеството на предоставените услуги, като се задължава да изпълнява същите с квалифициран персонал и да отговаря за действията на наетите от него лица като за свои собствени;
- да предоставя отчет за извършената работа по договора;
- да спазва действащото законодателство, уреждащо отношенията във връзка с интелектуалната собственост.

Заличен подпис

Съгл. чл. 2 ЗЗДЛ

Заличен подпис

Съгл. чл. 2 ЗЗДЛ

- да предоставя услугите в срок и без отклонения;
- да допуска ВЪЗЛОЖИТЕЛЯ до всички материали за осъществяване на текущ контрол;
чл.13 ИЗПЪЛНИТЕЛЯТ има право:
- да има пълен достъп до информация, свързана с изпълнението на възложената задача;
- да иска от ВЪЗЛОЖИТЕЛЯ необходимото съдействие за изпълнение на работата.
- да получи уговореното възнаграждение по договора.

Заличен подпис

Съгл. чл. 2 ЗЗДЛ

V. ПРИЕМАНЕ НА РАБОТАТА

чл.14 Предаването и приемането на изготвените в следствие на услугата материали в изпълнение на настоящия договор се извършва с приемателно-предавателен протокол.

чл.15 За цялостно приемане на извършената дейност, съгласно предварително определените в договора изисквания се съставя окончателен протокол, подписан от упълномощени представители на страните по договора, въз основа на който става плащането на възнаграждението.

VI. ПРЕКРАТЯВАНЕ НА ДОГОВОРА

чл. 17 Договорът се прекратява:

- (1) с изтичане на уговорения срок;
- (2) по взаимно съгласие на страните по договора;
- (3) поради виновно неизпълнение на задълженията по настоящия договор, като в този случай изправната страна поканва неизправната да изпълни задълженията си в подходящ за това срок. След изтичане на този срок договора се счита прекратен.

чл.18 Ако при изпълнение на задълженията си по договора ИЗПЪЛНИТЕЛЯТ се отклони от договореното във вреда на ВЪЗЛОЖИТЕЛЯ, включително ако допусне забава, в резултат на която са настъпили вреди за ВЪЗЛОЖИТЕЛЯ, последният може да прекрати едностранно договора с едноседмично писмено предизвестие, като не заплати дължимото до момента.

VII. ОТГОВОРНОСТИ

чл.19 Всяка от страните има право да развали договора, ако насрещната страна виновно не изпълнява съществено свое задължение по него.

чл.20 При забава за плащане на възнаграждението по чл. 4, ВЪЗЛОЖИТЕЛЯТ дължи неустойка в размер на 0.1 (нула цяло и една десета) процент от дължимата сума за всеки просрочен ден, но не повече от 10 (десет) процента от уговореното възнаграждение.

чл.21 При неизвършване на работата в срока по чл. 7, ИЗПЪЛНИТЕЛЯТ дължи неустойка в размер на 0.1 (нула цяло и една десета) процент от възнаграждението по чл. 8 за всеки ден забава, но не повече от 10 (десет) процента от уговореното възнаграждение.

чл.22 Ако поради забавата за изготвяне на заявлението ВЪЗЛОЖИТЕЛЯТ е загубил интерес от предоставянето на същата, ИЗПЪЛНИТЕЛЯТ му дължи неустойка за неизпълнение в размер на 10 (десет) процента от уговореното възнаграждение.

Заличен подпис

Съгл. чл. 2 ЗЗДЛ

VIII. СЪОБЩЕНИЯ

чл.23 Всички съобщения във връзка с този договор са валидни, ако са направени в писмена форма, включително и по факс, от упълномощените представители на страните.

- (1) адресите на страните по договора са както следва:

- ИЗПЪЛНИТЕЛЯ: „Калес“ ООД, гр. Варна, ул. „Ген.Колев“ № 54, ет. 2, офис 6, тел.: 052

mail cadex_bg@yahoo.com,

- ВЪЗЛОЖИТЕЛЯ: „ОБЩИНА ДЕВНЯ“ –гр. ДЕВНЯ, с адрес: гр. Девня, бул „Съединение“ № 78

Заличен подпис
Съгл. чл. 2 ЗЗДЛ

- (2) когато някоя от страните е променила адреса си без да уведоми за новия си адрес другата страна, съобщенията ще се считат за връчени и когато са изпратени на стария адрес.

IX. ДРУГИ УСЛОВИЯ

За всеки спор относно съществуването и действието на сключения договор или във връзка с неговото нарушаване, включително спорове и разногласия относно действителността, тълкуването, прекратяването, изпълнението или неизпълнението му, както и за всички въпроси, неуредени в този договор, се прилага българското гражданско право, като страните уреждат отношенията си чрез споразумение, изразено писмено.

Заличен подпис

Съгл. чл. 2 ЗЗДЛ

Заличен подпис

Съгл. чл. 2 ЗЗДЛ

Заличен подпис

Съгл. чл. 2 33ДЛ

чл.24 Ако не бъдат постигнати такива споразумения, споровете между страните ще бъдат решавани по съдебен ред.

чл.25 За всички неуредени в настоящия договор отношения между страните се прилагат разпоредбите на действащото българско законодателство.

чл.26 Всички плащания по този договор се извършват по банковите сметки на ВЪЗЛОЖИТЕЛЯ и ИЗПЪЛНИТЕЛЯ.

Настоящия договор е изготвен, подписан от страните и подписан от тях в три еднообразни екземпляра – два за Възложителя и един за Изпълнителя.

Заличен подпис

Съгл. чл. 2 33ДЛ

ВЪЗЛОЖИТЕЛ:

Свиред Шитов
Кмет на община Девня

Заличен подпис

Съгл. чл. 2 33ДЛ

Началник отдел ФСБХД:

(К. Минчев)

ИЗПЪЛНИТЕЛ:

(Любомир Висококи
управител на „Калекс“ ООД

Заличен подпис

Съгл. чл. 2 33ДЛ

Съгласувал:

Заличен подпис

Съгл. чл. 2 33ДЛ

Мария Петрова
юрист на граждански договор в община Девня

Заличен подпис

Съгл. чл. 2 33ДЛ

Заличен подпис

Съгл. чл. 2 33ДЛ

ДОГОВОР

№ 1559-20 / 08-21 / 2017 г.

Днес, 08.12.2017 г. между:

1. „ОБЩИНА ДЕВНЯ“ – гр. ДЕВНЯ, с адрес: гр. Дева, бул. „Съединение“ № 78, БУЛСТАТ 000093645 представлявана от Свилен Шитов – кмет и Кънчо Минчев началник отдела ОБСБХД наричана по-долу само **ВЪЗЛОЖИТЕЛ**, от една страна

2. „Калекс“ ООД със седалище и адрес на управление гр. Варна, ул. „Патриарх Тимотеи“ № 42, вх. 1, ет. 6, ап. 79, с ЕИК по БУЛСТАТ BG 148097528, с управител и представляващ Любомир Иванов в Николов, Дружеството е с адрес за кореспонденция гр. Варна, ул. „Ал. С. Кольо“ № 54, ет. 2, офис 3, тел.: 052 769-62-26, e-mail cadex_bg@yahoo.com, наречено за краткост **ИЗПЪЛНИТЕЛ**, на основание чл. 20, ал. 4, т. 3 от ЗОП се сключи този договор за следното:

I. ПРЕДМЕТ И ОБХВАТ НА ДОГОВОРА

чл.1 **ВЪЗЛОЖИТЕЛЯТ** **ВЪЗЛАГА**, а **ИЗПЪЛНИТЕЛЯТ** **ПРИЕМА** ДА ИЗВЪРШИ СРЕЩУ **ВЪЗНАГ** РАЖДЕНИЕ УСЛУГИ ЗА Оцифряване на действащи регулационни планове, извършване на геодезически дейности за нуждите на община Дева и изготвяне на пазарни оценки, касещи общински имоти. Извършването на изброените дейности ще се извършва след изготвяне на технически проект от страна на Възложителя.

чл.2 Изпълнението на обекта на поръчката, предмет на настоящия договор включва следните дейности:

- ✓ Оцифряване на действащите регулационни планове;
- ✓ Изготвяне на влезите в сила изменения на регулационните планове във вече оцифрените;
- ✓ Съвместяване на оцифрените регулационни планове с действащите актуални кадастрални карти, предоставени по силата на договор между община Дева и Агенция по геодезия, картография и кадастр от Службата по кадастр – Варна;
- ✓ Обучението на общински служител при необходимост за работа със системи за кадастр, регулация и административно обслужване в общините-MKAD for Windows;
- ✓ Извършване на геодезически дейности за нуждите на община Дева, касещи общински имоти;
- ✓ Изготвяне на пазарни оценки

II. СРОК НА ДОГОВОРА

чл.3 (1) Срокт на договора е до 31.12.2017 г.

(2) Срокт за изпълнение всяка възложена задача се посочва във възлагателното писмо и се определя спрямо нейната сложност.

III. ЦЕНА И НАЧИН НА ПЛАЩАНЕ

чл.4 (1) За изпълнението на поръчката, предмет на настоящия договор, **ВЪЗЛОЖИТЕЛЯТ** ще заплаща на **ИЗПЪЛНИТЕЛЯ** по определени цени за съответните дейности, като техният сбор не трябва да надвишава сумата от 19 500 (деветнадесет хиляди и петстотин лева без ДДС).

(2) Цените за реализиране на дейностите по чл. 2, са както следва:

1. Оцифряване на действащите регулационни планове

№ по ред	Населено място	Площ в хектари	Цена за един хектар в лева	Обща стойност в лева без ДДС
1	гр. Девня			
2	с. Палина	446		
3	с. Кипра	61		
	оцифрен, подлежащ на трансформиране в координатната система	76		

2. Отразяване на влезите в сила изменения на регулационните планове във вене оцифрените по 20.00 (двадесет лева) без ДДС за всяка влиза в сила заповед;
3. Съвместяване на оцифрените регулационни планове с действащите актуални кадастрални карти, предоставени по силата на договор между община Девня и Агенция за геодезия, картография и кадастър от Служба по кадастър - Варна, по 300 / триста / лева без ДДС за всяко населено място;
4. Обучение на общински служител при необходимост за работа със система за кадастър, регулация и административно обслужване и общините MKAD for Windows, по 25 (двадесет и пет лева) без ДДС за всеки час обучение;
5. Изготвяне на пазарни оценки - 100.00 лв. без ДДС за 1 бр.
6. Извършване на геодезически дейности за нуждите на община Девня, касаещи общински имоти, определени както следва:

№ по ред	Дейност	Единична цена в лева без включен ДДС
1	Тресиране граници на имот	
2	Даване на строителни линии и ниво за акт образец 2	
3	Проект за промяна на кадастрална карта за един имот	
4	Проект за промяна на кадастрална карта за самостоятелни обекти в сграда	
5	Проект за разделяне делба на поземлен имот	лв. за всеки нов дял
6	Проект за обединяване на поземлен имот	лв. за всеки обединен имот
7	Проект за изменение на подробен устройствен план /ПУП/ и план за регулация и застрояване /ПРЗ/	
8	Подробен устройствен план /ПУП/ и план за застрояване /ПРЗ/ по чл. 16 от ЗУТ	лв. за хектар
9	Геодезическа снимка и проект за издаване на удостоверение по чл. 54а от Закона за кадастъра и имотния регистър ЗКИР на новоизграден обект	
10	Комбинирана скица и техническа експертиза за идентичност на поземлен имот	
11	Проект на подробен устройствен план /ПУП/ - парцеларен план /ПП/	

чл. 5 ВЪЗЛОЖИТЕЛЯТ заплаща на ИЗПЪЛНИТЕЛЯ възнаграждението по договора, както следва:

(1) Плащане на суми по чл. 4 ще бъде извършвано с срок от 30 / тридесет / дни от представяне на фактура-оригинал и подписан предавателно-приемателен протокол.

чл. 6 ВЪЗЛОЖИТЕЛЯТ плаща възнаграждението по банкова сметка на ИЗПЪЛНИТЕЛЯ, която ще бъде длъжително представена или изписана в първата фактура за изплащане.

IV. ПРАВА И ЗАДЪЛЖЕНИЯ НА ВЪЗЛОЖИТЕЛЯ

чл.7 ВЪЗЛОЖИТЕЛЯТ има право по всяко време да контролира изпълнението на възложената работа, без да създава пречки на ИЗПЪЛНИТЕЛЯ.

чл.8 ВЪЗЛОЖИТЕЛЯТ има право да анализира и оценява работата на ИЗПЪЛНИТЕЛЯ и да инициира нейното своевременно усъвършенстване или подобряване.

чл.9 ВЪЗЛОЖИТЕЛЯТ се задължава да заплати на ИЗПЪЛНИТЕЛЯ договореното възнаграждение съобразно уговорените срокове и начини.

чл.10 ВЪЗЛОЖИТЕЛЯТ има право да изпълнява създадените продукти/ материали, както намери за добре, в съответствие със Закона за авторското право и сродните му права.

чл.11 Да получи качествено изпълнение на предмета на договора в уговорения срок и при условията на настоящия договор.

V. ПРАВА И ЗАДЪЛЖЕНИЯ НА ИЗПЪЛНИТЕЛЯ

чл.12 ИЗПЪЛНИТЕЛЯТ се задължава:

- да гарантира качеството на предоставените услуги, като се задължава да изпълнява своите с квалифициран персонал и да отговаря за действията на лицата, които за свои собствени;

- да предоставя отчет за извършената работа по договори;

- да спазва действащото законодателство, уредящо отношенията във връзка с интелектуалната собственост;

- да предоставя услугите в срок и безотклонения;

- да допуска ВЪЗЛОЖИТЕЛЯ до всички материали за осъществяване на текущи контроли;

чл.13 ИЗПЪЛНИТЕЛЯТ има право:

- да има пълен достъп до информация, свързана с изпълнението на възложената работа;

- да иска от ВЪЗЛОЖИТЕЛЯ необходимото съдействие за изпълнение на работата;

- да получи уговореното възнаграждение по договора.

VI. ПРИЕМАНЕ НА РАБОТАТА

чл.14 Предаването и приемането на изготвените в следствие на услугата материали в изпълнение на настоящия договор се извършва с приемателно-предавателен протокол.

чл.15 За цялостно приемане на извършената дейност, съгласно предварително определените в договора изисквания се съставя окончателен протокол, подписан от уполномощени представители на страните по договора, въз основа на който става планшето на окончателното приемане.

VII. ПРЕКРАТЯВАНЕ НА ДОГОВОРА

чл.16 Договорът се прекратява:

- (1) с изтичане на уговорения срок;

- (2) по взаимно съгласие на страните по договора;

- (3) поради виновно неизпълнение на задълженията по настоящия договор, като в този случай изправната страна поисква неизправната да изпълни задълженията си в подходящ за този срок. След изтичане на този срок договора се счита прекратен.

чл.17 Ако при изпълнение на задълженията си по договора ИЗПЪЛНИТЕЛЯТ се отклони от договореното във вреда на ВЪЗЛОЖИТЕЛЯ, включително ако допусне забава, в резултат на която са настъпили вреди за ВЪЗЛОЖИТЕЛЯ, последният може да прекрати едностранно договора с едноосмислено писмено предизвестие, като не заплати дължимото до момента.

VIII. ОТГОВОРНОСТИ

чл.18. Всяка от страните има право да развали договора, ако намерената страна виновно не изпълнява съществено свое задължение по него.

чл.19. При забавя за плащане на възнаграждението по чл. 4, **ВЪЗЛОЖИТЕЛЯТ** дължи неустойка в размер на 0.1 (нула цяло и една десета) процент от дължимата сума за всеки просрочен ден, но не повече от 10 (десет) процента от уговореното възнаграждение.

чл.20. При неизвършване на работата в срока по чл. 3, ал.2 от настоящия договор, **ИЗПЪЛНИТЕЛЯТ** дължи неустойка в размер на 0.1 (нула цяло и една десета) процент от уговореното възнаграждение по чл. 8 за всеки ден забавя, но не повече от 10 (десет) процента от уговореното възнаграждение.

чл.21. Ако поради забавя за изпълнение на дадената услуга **ВЪЗЛОЖИТЕЛЯТ** е изгубил интерес от предоставянето и **ИЗПЪЛНИТЕЛЯТ** му дължи неустойка за неизпълнение в размер на 10 (десет) процента от уговореното възнаграждение.

IX. СЪОБЩЕНИЯ

чл.22. Всички съобщения във връзка с този договор са валидни, ако са направени в писмена форма, включително и по факс, от упълномощените представители на страните.

чл.23. (1) адресите на страните по договора са както следва:

- **ИЗПЪЛНИТЕЛЯТ**: „Кадекс“ ООД, гр. Варна, ул. „Ген.Колев“ № 54, ет. 2, офис 6, тел. 052 4 6 6 6 6, e-mail cadex_bg@yahoo.com;

- **ВЪЗЛОЖИТЕЛЯТ**: „ОБЩИНА ДЕНВЯ“ - гр. ДЕНВЯ, с адрес: гр. Денвя, бул. „Свободен“ № 78

(2) когато някоя от страните е променила адреса си без да уведоми за новия си адрес другата страна, съобщенията не се считат за вярни и когато са изпратени на стария адрес.

IX. ДРУГИ УСЛОВИЯ

чл.24. За всеки спор относно съществуването и действието на сключения договор или във връзка с неговото нарушаване, включително спорове и разногласия относно дейността, изпълнението, прекратяването, изпълнението или неизпълнението му, както и за всички въпроси, неуредени в този договор, се прилага българското гражданско право, като страните уреждат отношенията си чрез споразумение, в писмено писмено.

чл.25. Ако не бъдат постигнати такива споразумения, споровете между страните ще бъдат решавани по съдебен ред.

чл.26. За всички неуредени в настоящия договор отношения между страните се прилагат разпоредбите на действащото българско законодателство.

чл.27. Всички плащания по този договор се извършват по банковите сметки на **ВЪЗЛОЖИТЕЛЯ** и **ИЗПЪЛНИТЕЛЯ**.

Настоящия договор е двуетен, потвърден от страните и подписан от тях в три екземпляра: два за **Възложителя** и един за **Изпълнителя**.

Заличен подпис

Съгл. чл. 233ДЛ

ВЪЗЛОЖИТЕЛ:

Кмет на община Денвя

Заличен подпис

Съгл. чл. 233ДЛ

Началник отдел ФСБХД:

(К. Минчев)

Заличен подпис

Съгл. чл. 233ДЛ

Заличен подпис

Съгл. чл. 233ДЛ

ИЗПЪЛНИТЕЛ:

(Любомир Николов)
управител на „Кадекс“ ООД

ДОГОВОР № 171

Днес 22.05.2017 г., на основание чл. 20, ал. 4, т. 3 от ЗОП в гр. Долни чифлик, област Варна, между страните:

Община Долни Чифлик, БУДЖЕТ 000093517, с адрес: гр. Долни Чифлик, обл. Варна, пл. „Тича“ № 1, представлявана от Красимира Анастасова – кмет на община Долни чифлик и Николинка Иванова – главен счетоводител, наричана за краткост **ВЪЗЛОЖИТЕЛ** и **„Кадекс“ ООД**, ЕИК 148097558, с адрес на управление: гр. Варна, ул. „Патриарх Евтимий“ № 42, вл. Г, ет. 6, ап. 79, представлявано от Ивж. Цветанка Николова – управител, наричано в договора **ИЗПЪЛНИТЕЛ** от другата страна се сключи настоящият договор

I. ПРЕДМЕТ НА ДОГОВОРА

1. ВЪЗЛОЖИТЕЛЯТ излага, а ИЗПЪЛНИТЕЛЯ приема да извърши:

- 1.1. Геодезически дейности по поддръжка на кадастъра на населените места в община Долни чифлик, включващи:
 - а/ Изработване на проект за обединяване /разделяне на поземлени имоти;
 - б/ Трасиране и означаване на граници на поземлен имот и изготвяне на протокол за трасиране на имот;
 - в/ Заснемане на граници на поземлен имот;
 - г/ Изготвяне на комбинирани скици между действащи и предходни кадастрални и регулационни планове;
 - д/ Геодезическа снимка за инвестиционно проектиране;
- 1.2. Изготвяне на проекти за подробни устройствени планове, планове за регулация и планове за застрояване на имоти собственост на община Долни чифлик;
- 1.3. Консултации в областта на кадастъра и регулацията и проектирането.

II. ЦЕНА И НАЧИН НА ПЛАЩАНЕ

2. За извършените дейности ВЪЗЛОЖИТЕЛЯТ заплаща на ИЗПЪЛНИТЕЛЯ възнаграждение както следва:

2.1. За дейностите по т.1.1. ВЪЗЛОЖИТЕЛЯТ ще заплаща на ИЗПЪЛНИТЕЛЯ извършените услуги, както следва:

- а/ Изработване на проект за обединяване /разделяне на поземлени имоти;
- б/ Трасиране и означаване на граници на поземлен имот:
 - до 10 (десет) точки по 20,00 (двадесет) лв. на трасирана точка;
 - над 10 (десет) точки по 10,00 (десет) лв. на трасирана точка;
 - изготвяне на протокол за трасиране на имот – 100,00 (сто) лв.
- в/ Заснемане на граници на поземлен имот – 200,00 (двеста) лв.
- г/ Изготвяне на комбинирани скици между действащи и предходни кадастрални и регулационни планове – 250,00 (двеста и петдесет) лв.
- д/ Геодезическа снимка за инвестиционно проектиране – 250,00 (двеста и петдесет) лв. за един декар.

2.2. За дейностите по т.1.2. ВЪЗЛОЖИТЕЛЯТ ще заплаща на ИЗПЪЛНИТЕЛЯ сума в размер на 600,00 (шестстотин) лв. за всеки имот.

2.3. За дейности по т.1.3. ВЪЗЛОЖИТЕЛЯТ ще заплаща на ИЗПЪЛНИТЕЛЯ сума в размер на 50,00 (петдесет) лв. за всеки час консултации.

3. Извършените услуги ще се заплащат ежемесечно, до 10-то число на месеца, следващ месеца на извършване на услугите, и лева, по банков път, след подписване на двустранен протокол за извършените работи и представяне на оригинална фактура.

4. Всички цени в настоящия договор са без включен данък добавена стойност.

III. СРОК НА ДОГОВОРА

5. Настоящият договор се сключва за срок от 12 (дванадесет) месеца, смятано от датата на подписването му или до достигане на сумата в размер на 15 000 (петнадесет хиляди) лв. без вкл. ДДС в зависимост от това кое от двете събития настъпи по-рано.

IV. ПРАВА И ЗАДЪЛЖЕНИЯ НА ВЪЗЛОЖИТЕЛЯ

6. Възложителят се задължава:

6.1. Да предостави на изпълнителя необходимите изходни данни за извършване предмета на договора.

Заличен подпис

Съгл. чл. 2 33ДЛ

Заличен подпис

Съгл. чл. 2 33ДЛ

- 6.2. Да осигури достъп до техническата документация и компютърните работни станции, за изпълнение предмета на договора.
- 6.3. Да заплаща на ИЗПЪЛНИТЕЛЯ в срок уговорената сума.

V. ПРАВА И ЗАДЪЛЖЕНИЯ НА ИЗПЪЛНИТЕЛЯ

7. ИЗПЪЛНИТЕЛЯТ СЕ ЗАДЪЛЖАВА:

- 7.1. Да извършва дейностите, предмет на договора в съответствие с нормативната уредба на Република България.
- 7.2. Да изпълни качествено и в уговорения срок възложените му работи със собствени трудови и материални ресурси.
- 7.3. Да отстранява за своя сметка незабавно всички причинени недостатъци и грешки, констатирани по време на изпълнение предмета на договора.
- 7.4. Да се явява в община Долни Чифлик в седемдневен срок от възлагането от страна на ВЪЗЛОЖИТЕЛЯ за извършване на дейностите предмет на настоящия договор.
- 7.5. Да представя на ВЪЗЛОЖИТЕЛЯ екземпляр от всички издадени протоколи, удостоверения и други документи.

VI. НЕУСТОЙКИ

8. За неизпълнение на постите задължения по договора, ИЗПЪЛНИТЕЛЯ дължи неустойката в размер на 10 % от общата стойност на неизпълнената задача.
9. При неизпълнение в срок от страна на ВЪЗЛОЖИТЕЛЯ за заплащане на дължимите суми той дължи неустойка в размер на законната лихва.

VII. ПРЕКРАТЯВАНЕ НА ДОГОВОРА

10. Настоящият договор се прекратява:

- с изтичане срока на договора;
- с изчерпване на сумата от 15 000 (петнадесет хиляди) лв. без вкл. ДДС;
- по взаимно съгласие между страните, изразено писмено;
- при настъпване на обективна невъзможност за изпълнение на възложената работа;
- с едностранно изявление на изправната страна за развалянето му при неизпълнение от другата страна;
- при отказ на поръчващия от договора;
- със 7 - дневно писмено предизвестие на коя да е от страните.

11. Едностранното разваляне на договора от страна на ВЪЗЛОЖИТЕЛЯ се допуска при лошо или забавено изпълнение.

За неуредените с този договор въпроси се прилагат разпоредбите на гражданското законодателство на Република България.

Този Договор се изготви и подписа в три еднообразни екземпляра, един за ИЗПЪЛНИТЕЛЯ и два за ВЪЗЛОЖИТЕЛЯ.

ВЪЗЛОЖИТЕЛ:
КРАСИМИРА АНАСТАСОВА
Кмет на община Долни чифлик

Заличен подпис
Съгл. чл. 2 33ДЛ

Николинка Иванова
Главен счетоводител

Заличен подпис
Съгл. чл. 2 33ДЛ

Съгласувала:
Добринка Любенова
Финансов контролор

Заличен подпис
Съгл. чл. 2 33ДЛ

Изготвила:
Десислава Ламбова - юрист консулт

Заличен подпис
Съгл. чл. 2 33ДЛ

ИЗПЪЛНИТЕЛ:
ЦВЕТАНКА НИКОЛОВА
Управител на „Кадекс“ ООД

Заличен подпис
Съгл. чл. 2 33ДЛ

Заличен подпис
Съгл. чл. 2 33ДЛ

ДОГОВОР

№ 90

Днес 11.05.2016 г., на основание чл. 20, ал.4, т.3 от ЗОП в гр. Долни чифлик, област Варна, се сключи настоящият договор между страните:

Община Долни Чифлик, Булстат 000093517, с адрес: гр. Долни Чифлик, обл. Варна, пл. „Тича“ № 1, представлявана от Красимира Анастасова – Кмет на община Долни чифлик и Николинка Иванова – главен счетоводител, наричан за краткост **ВЪЗЛОЖИТЕЛ** и

„Кадекс“ ООД, ЕИК 148097558, с адрес на управление: гр. Варна, ул. „Патриарх Евтимий“ № 42, вх.Г, ет.6, ап.79, представлявано от инж. Цветанка Николова – Управител, наричано в договора от другата страна **ИЗПЪЛНИТЕЛ**

I. ПРЕДМЕТ НА ДОГОВОРА

1. Възложителят възлага, а ИЗПЪЛНИТЕЛЯ приема да извърши:

1.1. Извършване на геодезически дейности по поддръжка на кадастъра на населените места в община Долни чифлик, включващи:

а/ Изработване на проект за обединяване /разделяне на поземлени имоти,

б/ Трасиране и означаване на граници на поземлен имот,

в/ Заснемане на граници на поземлен имот,

г/ Заснемане на сгради в т.ч. и новопостроени за нанасяне в кадастъра

д/ Попълване на кадастрален план с нови поземлени имоти,

е/ Попълване на кадастрален план с новопостроени сгради,

ж/ Заличаване на премахнати и самосрутили се сгради,

з/ Изготвяне на комбинирани скици между действащи и предходни кадастрални и регулационни планове.

1.2. Изготвяне на проекти за подробни устройствени планове-планове за регулация и планове за застрояване на имоти собственост на община Долни чифлик.

1.3. Консултации в областта на кадастъра и регулацията и проектирането.

1.4. Консултации във връзка с въвеждане в община Долни чифлик на информационна система за създаване и поддръжане на кадастрални и регулационни планове и обучение на съответните специалисти от общинската администрация за работа с нея.

1.5. Оцифряване на действащите регулационни планове на населените места в община Долни Чифлик за които няма изготвени цифрови модели.

II. ЦЕНА И НАЧИН НА ПЛАЩАНЕ

2. За извършените дейности **ВЪЗЛОЖИТЕЛЯТ** заплаща на **ИЗПЪЛНИТЕЛЯ** възнаграждение както следва:

2.1. За дейностите по т.1.1. от договора поръчалите услуги граждани ще заплащат на **ВЪЗЛОЖИТЕЛЯ** такса, съгласно Наредба №7 за определянето и администрирането на местните такси и цени на услуги на територията на община Долни Чифлик като 100 % /сто процента/ от дължимите суми ще постъпват в приход на общинския бюджет, след което **ВЪЗЛОЖИТЕЛЯ** ще заплаща 85 % на **ИЗПЪЛНИТЕЛЯ**. Заплащането ще се извършва след двустранно подписан протокол между двете страни за извършените работи.

Заличен подпис

Съгл. чл. 2 33ДЛ

Заличен подпис

Съгл. чл. 2 33ДЛ

2.2. За дейностите по т.1.2. ВЪЗЛОЖИТЕЛЯТ ще заплаща на ИЗПЪЛНИТЕЛЯ сума в размер на 600.00 (шестстотин) лв. за всеки имот. Заплащането ще се извършва след двустранно подписан протокол между двете страни за извършените работи.

2.3. За дейностите по т.1.3. ВЪЗЛОЖИТЕЛЯТ ще заплаща на ИЗПЪЛНИТЕЛЯ сума в размер на 50.00 (петдесет) лв. за всеки час консултации. Заплащането ще се извършва след двустранно подписан протокол между двете страни за използваното време.

2.4. За дейностите по т.1.4. ВЪЗЛОЖИТЕЛЯТ ще заплаща на ИЗПЪЛНИТЕЛЯ сума в размер на 50.00 (петдесет) лв. за всеки час консултации. Заплащането ще се извършва след двустранно подписан протокол между двете страни за използваното време.

2.3. За дейностите по оцифряване на действащите регулационни планове ВЪЗЛОЖИТЕЛЯТ ще заплаща по 24 (двасет и четири) лв./ ха. Заплащането ще се извършва след двустранно подписан протокол между двете страни за извършените работи.

3. Заплащането ще се извършва ежемесечно, до 10-то число на месеца, следващ месеца на извършените услуги, в лева, по банков път, в тридневен срок след представяне на фактура и двустранно подписване на протокол за извършените работи.

4. Всички цени в настоящия договор са без включен данък добавена стойност.

III. СРОК НА ДОГОВОРА

5. Настоящият договор се сключва до изчерпване на сумата в размер на 15 000 /петнадесет хиляди/лв. без вкл. ДДС, но за не повече от една година от датата на подписването му.

IV. ПРАВА И ЗАДЪЛЖЕНИЯ НА ВЪЗЛОЖИТЕЛЯ

6. Възложителят се задължава:

6.1. Да предостави на изпълнителя необходимите изходни данни за извършване предмета на договора.

6.2. Да осигури достъп до техническата документация и компютърните работни станции, за изпълнение предмета на договора.

6.3. Да заплаща на ИЗПЪЛНИТЕЛЯ в срок уговорената сума.

V. ПРАВА И ЗАДЪЛЖЕНИЯ НА ИЗПЪЛНИТЕЛЯ

7. ИЗПЪЛНИТЕЛЯТ СЕ ЗАДЪЛЖАВА:

7.1. Да извършва дейностите, предмет на договора в съответствие с нормативната уредба на РБ.

7.2. Да изпълни качествено и в уговорения срок възложените му работи със собствени трудови и материални ресурси.

7.3. Да отстранява за своя сметка незабавно всички причинени недостатъци и грешки, констатирани по време на изпълнение предмета на договора.

7.4. Да се явява в Община Долни Чифлик в седемдневен срок от съобщаването от ВЪЗЛОЖИТЕЛЯ за извършване на дейностите по т.1.1. и 1.2.

7.5. Да представя на ВЪЗЛОЖИТЕЛЯ екземпляр от всички издадени протоколи, удостоверения и други документи.

VI. НЕУСТОЙКИ

8. За неизпълнение на поетите задължения по договора, ИЗПЪЛНИТЕЛЯ дължи неустойката в размер на 10 % от общата стойност на договора.

9. При неизпълнение в срок от страна на ВЪЗЛОЖИТЕЛЯ за заплащане на дължимите суми той дължи неустойка в размер на законната лихва.

Заличен подпис
Съгл. чл. 2 33ДЛ

VII. ПРЕКРАТЯВАНЕ НА ДОГОВОРА

10. Настоящият договор се прекратява:

- с изтичане срока на договора
- с изчерпване на сумата от 15 000 /петнадесет хиляди/ лв.
- по взаимно съгласие между страните, изразено писмено;
- при настъпване на обективна невъзможност за изпълнение на възложената работа;
- с едностранно изявление на изправната страна за развалянето му при неизпълнение от другата страна;

- при отказ на поръчващия от договора;
- със 7 - днешно писмено предизвестие на коя да е от страните.

11. Едностранното разваляне на договора се допуска при лошо или забавено изпълнение. За неуредените с този договор въпроси се прилагат разпоредбите на гражданското законодателство на Република България.

Този Договор се изготви в три еднакви екземпляра, един за ИЗПЪЛНИТЕЛЯ и два за ВЪЗЛОЖИТЕЛЯ.

ВЪЗЛОЖИТЕЛ:
ОБЩИНА
КМЕТ
КРАСИМИРА АНАСТАСОВА
Кмет на община Бели чифлик

Заличен подпис
Съгл. чл. 2 33ДЛ

Главен счетоводител
Николина Иванова

Заличен подпис
Съгл. чл. 2 33ДЛ

Съгласувано:

Т. Петров – юриконсулт

Заличен подпис
Съгл. чл. 2 33ДЛ

ИЗПЪЛНИТЕЛ:

„Кадеке“ ООД
инж. Цветанка Николова

Заличен подпис
Съгл. чл. 2 33ДЛ

Заличен подпис
Съгл. чл. 2 33ДЛ

Заличен подпис
Съгл. чл. 2 33ДЛ

Заличен подпис
Съгл. чл. 2 33ДЛ

Приложение

ДЕКЛАРАЦИЯ за разположение на експерт

Подписаният **ниж. Филип** Заличена информация
Съгл. чл. 2 ЗЗДЛ **Янчев** Заличена информация
Съгл. чл. 2 ЗЗДЛ **с ЕГН 4** Заличена информация
Съгл. чл. 2 ЗЗДЛ **л.к. №** Заличена информация
Съгл. чл. 2 ЗЗДЛ **издадена на** Заличена информация
Съгл. чл. 2 ЗЗДЛ **г. от МВР -** Заличена информация
Съгл. чл. 2 ЗЗДЛ **ад**
в качеството ми на **Ръководител на проект в oferta на:**

Фирма „ЯНКИ“ ООД – гр. Благоевград

ДЕКЛАРИРАМ:

1. На разположение съм да поема работа по обществена поръчка с предмет:
„Отстраняване на явна фактическа грешка в неурбанизираната територия на общини Петрич, Бургас, Приморско, Созопол, Велико Търново, Горна Оряховица, Ружинци, Димово, Добрич-селек, Монтана, Вълчедръм, Плевен, Гулянци, Червен бряг, Долна Митрополия, Нова Загора, Котел, Търговище, Върбица, Нови пазар, Велики Преслав, Тунджа и Елхово.”
по 11 (единадесет) обособени позиции, както следва:

За обособена позиция № 1 „Отстраняване на явна фактическа грешка в неурбанизираната територия на община Петрич, област Благоевград.

2. Задължавам се да работя в съответствие с предложението на участника за качествено и в срок изпълнение на обществената поръчка и ще спазвам съответните професионални стандарти и изисквания в пълно съответствие с условията на Възложителя, описани в обявлението и документацията за ОП включваща и техническата документация.
3. Ще бъда в наличност за времето на проекта и ангажиран с реализацията му.
4. Задължавам се да не разпространявам по никакъв повод и под никакъв предлог данните, свързани с обществената поръчка, станали ми известни във връзка с моето участие в процедурата.

Дата: 19.06.2018

Декларатор:

Заличен подпис

Съгл. чл. 2 ЗЗДЛ

Приложение № 4

ДЕКЛАРАЦИЯ за разположение на експерт

Подписания инж. Валентин Юруков,
с ЕГН 5 6, л.к. № 6 издадена на год. от МВР-Е
в качеството ми на технически експерт в офертата на:

Фирма „ЯНКИ“ ООД – гр. Благоевград

ДЕКЛАРИРАМ:

1. На разположение съм да поема работа по обществена поръчка с предмет:
„Отстраняване на явна фактическа грешка в неурбанизирана територия на общини Петрич, Бургас, Приморско, Созопол, Велико Търново, Горна Оряховица, Ружичи, Димово, Добрич-селека, Монтана, Вълчедръм, Плевен, Гулянци, Червен бряг, Долна Митрополия, Нова Загора, Котел, Търговище, Върбник, Нови пазар, Велики Преслав, Тунджа и Елхово.”
по II (единадесет) обособени позиции, както следва:

за обособена позиция № 1 „Отстраняване на явна фактическа грешка в неурбанизирана територия на община Петрич, област Благоевград.

2. Задължавам се да работя в съответствие с предложението на участника за качествено и в срок изпълнение на обществената поръчка и ще спазвам съответните професионални стандарти и изисквания в пълно съответствие с условията на Възложителя, описани в обявлението и документацията за ОП включваща и техническата документация.
3. Ще бъда в наличност за времето на проекта и ангажиран с реализацията му.
4. Задължавам се да не разпространявам по никакъв повод и под никакъв предлог данните, свързани с обществената поръчка, станали ми известни във връзка с моето участие в процедурата.

Дата: 18.06.2018г.

Декларатор: _____

Заличен подпис

Съгл. чл. 2 ЗЗДЛ

Приложение № 4

ДЕКЛАРАЦИЯ
за разположение на експерт

Подписания инж. Любомир [Заличена информация] [Съгл. чл. 2 33ДЛ] Николов
с ЕГН [Заличена информация] 2 л.к. № 6 [Заличена информация] 7 издадена на 1 [Заличена информация] 0 г. от МВР - [Заличена информация]
в качеството ми на Технически експерт в оферта на:

Фирма „ЯНКИ“ ООД –гр. Благоевград

ДЕКЛАРИРАМ:

1. На разположение съм да поема работа по обществена поръчка с предмет:
„Отстраняване на явна фактическа грешка в неурбанизираната територия на общини Петрич, Бургас, Приморско, Созопол, Велико Търново, Горна Оряховица, Ружинци, Димово, Добрич-селска, Монтана, Вълчедръм, Плевен, Гулянци, Червен бряг, Долна Митрополия, Нова Загора, Котел, Търговище, Върбник, Нови пазар, Велики Преслав, Тунджа и Елхово.”
по 11 (единадесет) обособени позиции, както следва:

За обособена позиция № 1 „Отстраняване на явна фактическа грешка в неурбанизираната територия на община Петрич, област Благоевград.

2. Задължавам се да работя в съответствие с предложението на участника за качествено и в срок изпълнение на обществената поръчка и ще спазвам съответните професионални стандарти и изисквания в пълно съответствие с условията на Възложителя, описани в обявлението и документацията за ОП включваща и техническата документация.
3. Ще бъда в наличност за времето на проекта и ангажиран с реализацията му.
4. Задължавам се да не разпространявам по никакъв повод и под никакъв предлог данните, свързани с обществената поръчка, станали ми известни във връзка с моето участие в процедурата.

Заличен подпис
Съгл. чл. 2 33ДЛ

Дата 18.06.2018 г.

Декларатор:

Заличен подпис
Съгл. чл. 2 33ДЛЗаличен подпис
Съгл. чл. 2 33ДЛ



ЕВРОПЕЙСКИ СЪЮЗ
ЕВРОПЕЙСКИ
СОЦИАЛЕН ФОНД



ДОБРО УЛ!

Заличен подпис
Съгл. чл. 2 ЗЗДЛ

Образец № 4

ДЕКЛАРАЦИЯ

за съгласие с клаузите на приложения проект на договор

Долноподписаният Филип Янчев
в качеството ми на Управител
на „ЯНКИ“- ООД- гр.Благоевград,

ЕИК/БУЛСТАТ BG 101517749 – участник в открита процедура за възлагане на обществена поръчка с предмет: „Отстраняване на явна фактическа грешка в неурбанизираната територия на общини Петрич, Бургас, Приморско, Созопол, Велико Търново, Горна Оряховица, Ружинци, Димово, Добрич–селска, Монтана, Вълчедръм, Плевен, Гулянци, Червен бряг, Долна Митрополия, Нова Загора, Котел, Търговище, Върбица, Нови пазар, Велики Преслав, Тунджа и Елхово“, за Обособена позиция № 1 „Отстраняване на явна фактическа грешка в неурбанизираната територия на община Петрич, област Благоевград.“

Заличен подпис
Съгл. чл. 2 ЗЗДЛ

ДЕКЛАРИРАМ, че:

1. Сme съгласни с поставените в проекта на договор условия и ги приемаме без възражения;

2. В случай, че представляваният от мен участник бъде избран за Изпълнител, от името на последния приемам да сключа договор за възлагане на обществената поръчка.

Известна ми е отговорността по чл. 313 от Наказателния кодекс за посочване на неверни данни.

Дата

19/06/2018 год.

Наименование на участника

„ЯНКИ“ ООД

Име и фамилия на лицето, представляващо участника

Филип Янчев

Качеството на лицето, представляващо участника

Управител

Подпис и печат

Заличен подпис
Съгл. чл. 2 ЗЗДЛ

www.cicifund.bg

Стр. 1

Заличен подпис
Съгл. чл. 2 ЗЗДЛ



ЕВРОПЕЙСКИ СЪЮЗ
ЕВРОПЕЙСКИ
СОЦИАЛЕН ФОНД



ДОБРО УПРАВЛЕНИЕ

Заличен подпис
Съгл. чл. 2 ЗЗДЛ

Образец № 5

ДЕКЛАРАЦИЯ

за срока за валидност на офертата

Долуподписаният Филип Янчев
в качеството ми на Управител
на „ЯНКИ“- ООД- гр.Благоевград,

ЕИК/БУЛСТАТ BG 101517749 – участник в открита процедура за възлагане на обществена поръчка с предмет „Отстраняване на явна фактическа грешка в неурбанизираната територия на общини Петрич, Бургас, Приморско, Созопол, Велико Търново, Горна Оряховица, Ружинци, Димово, Добрич-селска, Монтана, Вълчедръм, Плевен, Гулянци, Червен бряг, Долна Митрополия, Нова Загора, Котел, Търговище, Върбица, Нови пазар, Велики Преслав, Тунджа и Елхово“, за Обособена позиция № 1 „Отстраняване на явна фактическа грешка в неурбанизираната територия на община Петрич, област Благоевград.“

Заличен подпис
Съгл. чл. 2 ЗЗДЛ

ДЕКЛАРИРАМ, че:

С подаване на настоящата оферта декларирам, че сме съгласни валидността на нашата оферта да бъде 4 (четири) месеца, считано от крайния срок за получаване на оферти, посочен в обявлението за процедурата.

Известна ми е отговорността по чл. 313 от Наказателния кодекс за посочване на неверни данни.

Дата

19/ 06 / 2018 год.

Наименование на участника

„ЯНКИ“ ООД

Име и фамилия на лицето, представляващо участника

Филип Янчев

Качеството на лицето, представляващо участника

Управител

Подпис и печат

Заличен подпис

Съгл. чл. 2 ЗЗДЛ


www.efunds.bg

Заличен подпис
съгл. чл. 2 ЗЗДЛ

Стр. 1



ЕВРОПЕЙСКИ СЪЮЗ
ЕВРОПЕЙСКИ
СОЦИАЛЕН ФОНД



ДОБРО УПРАВЛЕНИЕ

Заличен подпис

Съгл. чл. 2 ЗЗДЛ

Образец № 6

ДЕКЛАРАЦИЯ

за спазване на задълженията, свързани с данъци и осигуровки и закрила на заетостта и условията на труд

Долуподписаният Филип Яничев

Заличен подпис
Съгл. чл. 2 ЗЗДЛ

в качеството ми на Управител

на „ЯНКИ“- ООД- гр.Благоевград,

ЕИК/БУЛСТАТ BG 101517749 – участник в открита процедура за възлагане на обществена поръчка с предмет: „Отстраняване на явна фактическа грешка в неурбанизираната територия на общини Петрич, Бургас, Приморско, Созопол, Велико Търново, Горна Оряховица, Ружинци, Димово, Добрич–селска, Монтана, Вълчедръм, Плевен, Гулянци, Червен бряг, Долна Митрополия, Нова Загора, Котел, Търговище, Върбица, Нови пазар, Велики Преслав, Тунджа и Елхово“ за Обособена позиция № 1 „Отстраняване на явна фактическа грешка в неурбанизираната територия на община Петрич, област Благоевград.“

ДЕКЛАРИРАМ, че:

При изготвяне на офертата са спазени задълженията, свързани с данъци и осигуровки и закрила на заетостта и условията на труд.

Известна ми е отговорността по чл. 313 от Наказателния кодекс за посочване на неверни данни.

Дата

19/ 06 / 2018 год.

Наименование на участника

„ЯНКИ“ ООД

Име и фамилия на лицето, представляващо участника

Филип Яничев

Качеството на лицето, представляващо участника

Управител

Подпис и печат

Заличен подпис

Съгл. чл. 2 ЗЗДЛ



ЕВРОПЕЙСКИ СЪЮЗ
ЕВРОПЕЙСКИ
СОЦИАЛЕН ФОНД



ДОБРО УПРАВЛЕНИЕ

Образец № 7

ДО

ИЗПЪЛНИТЕЛНИЯ ДИРЕКТОР НА
АГЕНЦИЯ ПО ГЕОДЕЗИЯ,
КАРТОГРАФИЯ И КАДАСТЪР

От „ЯНКИ“ ООД – ЕИК BG 101517749

Управител - инж. Филип Янчев

Датум на информация
Съгласно чл. 2, § 3, § 4

ПРЕДЛАГАНА ЦЕНА

„Отстраняване на явна фактическа грешка в неурбанизираната територия на общини
Петрич, Бургас, Приморско, Созопол, Велико Търново, Горна Оряховица, Ружинци,
Димово, Добрич-селска, Монтана, Вълчедръм, Плевен, Гулянци, Червен бряг, Долна
Митрополния, Нова Загора, Котел, Търговище, Върбица, Нови пазар, Велики Преслав,
Тунджа и Елхово“.

за Обособена позиция № 1 „Отстраняване на явна фактическа грешка в
неурбанизираната територия на община Петрич, област Благоевград.“

УВАЖАЕМИ ГОСПОДИН ИЗПЪЛНИТЕЛЕН ДИРЕКТОР,

След запознаване с обявлението и документацията за участие в обществената поръчка
с предмет, описан по-горе, представяме на Вашето внимание нашето Ценово предложение за
изпълнение на поръчката при следната цена за единица засегната площ(ха):

Цена на ха - 596 (петстотин деветдесет и шест) лв. без ДДС или 715
(седемстотин и петнадесет) лв. с включен ДДС.



Забележка: Цената се посочва в цели числа без стотинки.

Оферираната от нас цена е крайна и включва всички разходи по изпълнение на обществената поръчка.

При изготвяне на финансовите разчети следва да бъдат спазени изискванията на трудовото, осигурителното и данъчното законодателство на Република България и да се гарантира качествено и надеждно извършване на услугата.

Декларираме, че ценовото ни предложение не надвишава обявената прогнозна стойност на съответната обособена позиция.

Забележки:

- В случай, че офертата е подписана от лице, което няма представителна власт, задължително се прилага пълномощно (оригинал или нотариално заверено копие) от представляващия участника.
- Общата стойност на финансовите предложения се посочва с цифри и се изписва с думи. Цените следва да бъдат в български лева, без ДДС и с ДДС.
- При несъответствие между цифровата и изписана с думи цена ще се взема предвид изписаната с думи.
- Ценовото предложение се поставя в отделен запечатан непрозрачен плик с надпис „Предлагани ценови параметри“.

Дата

19/ 06 / 2018 год.

Наименование на участника

„ЯНКИ“ ООД

Име и фамилия на лицето, представляващо участника

Филип Янчев

Качеството на лицето, представляващо участника

Управител

Подпис и печат

Заличен подпис
Съгл. чл. 2 ЗЗДЛ