



ДОГОВОР
№ КР-10-20 / 05.03.2019г.

Днес, 05.03 2019 г., между

АГЕНЦИЯ ПО ГЕОДЕЗИЯ, КАРТОГРАФИЯ И КАДАСТЪР (АГКК), със седалище: гр. София 1618, ул. „Мусала“ № 1, ЕИК 130362903, представлявана от **ИНЖ. ВИОЛЕТА КОРИТАРОВА – ИЗПЪЛНИТЕЛЕН ДИРЕКТОР и САМУИЛ ДРАГАНОВ – ГЛАВЕН СЧЕТОВОДИТЕЛ**, наричана по-долу **ВЪЗЛОЖИТЕЛ**, от една страна,

и

„ГЕОПРЕЦИЗ - ИНЖЕНЕРИНГ“ ООД, със седалище и адрес на управление гр. София, бул. „Христо Смирненски“ № 1, ЕИК 831189927, наричан по-долу **ИЗПЪЛНИТЕЛ**, представлявано от **ГЕОРГИ РАЙНОВ - УПРАВИТЕЛ**, от друга страна,

на основание чл. 112, ал. 1 от Закона за обществените поръчки и в изпълнение на Решение № РД-19-13(18г.)/10.01.2019 г. на Изпълнителния директор на АГКК за определяне на **ИЗПЪЛНИТЕЛ** на обществена поръчка с предмет **„Отстраняване на явна фактическа грешка в неурбанизираната територия на общини Петрич, Бургас, Приморско, Созопол, Велико Търново, Горна Оряховица, Ружинци, Димово, Добрич-селска, Монтана, Вълчедръм, Плевен, Гулянци, Червен бряг, Долна Митрополия, Нова Загора, Котел, Търговище, Върбица, Нови пазар, Велики Преслав, Тунджа и Елхово“**, се сключи настоящият договор.

І. ПРЕДМЕТ НА ДОГОВОРА

Чл. 1. (1) ВЪЗЛОЖИТЕЛЯТ възлага, а **ИЗПЪЛНИТЕЛЯТ** приема и се задължава срещу уговорено в този договор възнаграждение и при условията на този договор, да извърши услугите по изпълнение на Обособена позиция № 8 **„Отстраняване на явна фактическа грешка в неурбанизираната територия на общини Нова Загора и Котел, област Сливен“** от обществената поръчка с предмет: **„Отстраняване на явна фактическа грешка в неурбанизираната територия на общини Петрич, Бургас, Приморско, Созопол, Велико Търново, Горна Оряховица, Ружинци, Димово, Добрич-селска, Монтана, Вълчедръм, Плевен, Гулянци, Червен бряг, Долна Митрополия, Нова Загора, Котел, Търговище, Върбица, Нови пазар, Велики Преслав, Тунджа и Елхово“**.

Заличен подпис

Съгл. чл. 2 ЗЗДЛ



(2) **ИЗПЪЛНИТЕЛЯТ** се задължава да предостави услугите в съответствие с Техническата спецификация, Техническото предложение и ценова оферта на **ИЗПЪЛНИТЕЛЯ**, и чрез лицата, които **ИЗПЪЛНИТЕЛЯТ** ще използва за изпълнение на обществената поръчка, съставляващи съответно Приложения № 1, № 2 и № 3 към този договор („Приложенията“) и представляващи неразделна част от него.

II. ВЛИЗАНЕ В СИЛА. СРОК НА ДОГОВОРА

Чл. 2. (1) Договорът влиза в сила от датата на подписването му от страните.

(2) Крайният срок за изпълнение на предмета на договора е **10 (десет) месеца**, или до изчерпване на финансовия ресурс на **ВЪЗЛОЖИТЕЛЯ** посочен в чл. 3, ал. 1, което от двете настъпи първо.

(3) За изпълнение на дейностите по договора, Служба по геодезия, картография и кадастър (СГКК) - Сливен изпраща до **ИЗПЪЛНИТЕЛЯ** възлагателни писма по землища, в които определя и срок за работа.

III. ЦЕНА И НАЧИН НА ПЛАЩАНЕ

Чл. 3. (1) Максималната обща стойност на настоящия договор е в размер до **255 049 (двеста петдесет и пет хиляди четиридесет и девет) лв. без ДДС** или до **306 058,80 (триста и шест хиляди петдесет и осем лева и осемдесет стотинки) лв. с ДДС**.

(2) Начинът на образуване на стойността на възнаграждението се формира от цена за единица площ (ха) **600 (шестстотин) лв. без ДДС**, съгласно ценовото предложение (Приложение № 3), умножена по реално изработената засеганата площ.

(3) В цената по ал. 1 са включени всички разходи и възнаграждения на **ИЗПЪЛНИТЕЛЯ** за изпълнение на предмета на настоящия договор, включително и разходите за персонала, който ще изпълнява поръчката, и на членовете на ръководния състав, който ще отговаря за изпълнението, както и за неговите подизпълнители (*ако е приложимо*), както и други разходи, необходими или присъщи за изпълнение на предмета на настоящия Договор, като **ВЪЗЛОЖИТЕЛЯТ** не дължи заплащането на каквито и да е други разноски, направени от **ИЗПЪЛНИТЕЛЯ**.

(4) Цената посочена в ал. 1 е крайна за времето на изпълнение на договора.

(5) Възнаграждението се изплаща на **ИЗПЪЛНИТЕЛЯ** за съответните изработени и приети дейности по землища, съгласно ценовото предложение.



Чл. 4. (1) Всяко плащане по този договор, се извършва въз основа на следните, кумулативно представени, документи, а именно:

1. Приемо-предавателен протокол за приемане на материалите, изготвени по този договор за съответното землище, подписан от упълномощени представители на двете страни;
2. Протокол за приемане на изпълнението на възложената работа, с посочени площи - засегната и неурбанизирана, за всяко землище;
3. Фактура за дължимата сума за съответната дейност, издадена от **ИЗПЪЛНИТЕЛЯ** и представена на **ВЪЗЛОЖИТЕЛЯ**.

(2) За извършване на последното плащане **ИЗПЪЛНИТЕЛЯТ** представя и удостоверение по чл. 11, ал. 4 от настоящия договор.

(3) **ВЪЗЛОЖИТЕЛЯТ** се задължава да извършва всяко дължимо плащане в срок до 20 (двадесет) работни дни от датата на получаване на описаните в ал. 1, съответно и в ал. 2 документи.

(4) Всички плащания по този договор се извършват в лева чрез банков превод по следната банкова сметка на **ИЗПЪЛНИТЕЛЯ**:

Банка: 1

Банкова информация

BIC: BP

IBAN: B

Сметка № 23300

(5) **ИЗПЪЛНИТЕЛЯТ** е длъжен да уведомява писмено **ВЪЗЛОЖИТЕЛЯ** за всички последващи промени по ал. 4 в срок от 7 (седем) дни, считано от момента на промяната. В случай че **ИЗПЪЛНИТЕЛЯТ** не уведоми **ВЪЗЛОЖИТЕЛЯ** в този срок, счита се, че плащанията са надлежно извършени.

Чл. 5. Авансава плащане по настоящия договор не се предвижда.

Чл. 6. **ВЪЗЛОЖИТЕЛЯТ** извършва плащане на подизпълнител/и, след представяне на искане и становище по чл. 66, ал. 6 от ЗОП. **ВЪЗЛОЖИТЕЛЯТ** има право да откаже плащане на подизпълнител/и, когато искането за плащане е оспорено, до момента на отстраняване на причината за отказа /в случай, че е приложимо/.

IV. ГАРАНЦИЯ ЗА ИЗПЪЛНЕНИЕ

Чл. 7. При подписване на настоящия договор **ИЗПЪЛНИТЕЛЯТ** предоставя на **ВЪЗЛОЖИТЕЛЯ** гаранция за изпълнение на договора в размер 5% (пет на сто) от максималната обща стойност на договора без ДДС, посочена в чл. 3, ал. 1 от настоящия договор, която служи за обезпечаване на изпълнението на задълженията на **ИЗПЪЛНИТЕЛЯ**. **ИЗПЪЛНИТЕЛЯТ** може по свой избор да представи парична сума по



сметка на АГКК, безусловна и неотменима банкова гаранция за изпълнение на договора със срок на валидност 30 дни след изтичане срока на договора, или застраховка.

Чл. 8. Когато като гаранция за изпълнение се представя парична сума, сумата се внася по банковата сметка на **ВЪЗЛОЖИТЕЛЯ**:

БАНКА: БНБ

BIC: BNBGBGSD

IBAN: BG47 BNBG 9661 3300 1104 03

Чл. 9. (1) Когато като гаранция за изпълнение се представя банкова гаранция, **ИЗПЪЛНИТЕЛЯТ** предава на **ВЪЗЛОЖИТЕЛЯ** оригинален екземпляр на банкова гаранция, издадена в полза на **ВЪЗЛОЖИТЕЛЯ**, която трябва да отговаря на следните изисквания:

1. да бъде безусловна и неотменяема банкова гаранция, във форма, предварително съгласувана с **ВЪЗЛОЖИТЕЛЯ**;

2. да бъде със срок на валидност за целия срок на действие на договора, включително 30 (тридесет) дни след прекратяването на същия, като при необходимост срокът на валидност на банковата гаранция се удължава или се издава нова.

(2) Банковите разходи по откриването и поддържането на Гаранцията за изпълнение във формата на банкова гаранция, както и по усвояването на средства от страна на **ВЪЗЛОЖИТЕЛЯ**, при наличието на основание за това, са за сметка на **ИЗПЪЛНИТЕЛЯ**.

(3) Когато като гаранция за изпълнение се представя застраховка, **ИЗПЪЛНИТЕЛЯТ** предава на **ВЪЗЛОЖИТЕЛЯ** оригинален екземпляр на застрахователна полица/застрахователен сертификат, издадена в полза на **ВЪЗЛОЖИТЕЛЯ**, която трябва да отговаря на следните изисквания:

1. да обезпечава изпълнението на този договор чрез покритие на отговорността на **ИЗПЪЛНИТЕЛЯ**;

2. да бъде със срок на валидност за целия срок на действие на договора, включително 30 (тридесет) дни след прекратяването му.

(4) Разходите по сключването на застрахователния договор и поддържането на валидността на застраховката за изисквания срок, както и по всяко изплащане на застрахователно обезщетение в полза на **ВЪЗЛОЖИТЕЛЯ**, при наличието на основание за това, са за сметка на **ИЗПЪЛНИТЕЛЯ**.

(5) При представяне на застрахователна полица/застрахователен сертификат се прилагат реда и условията по сключената застраховка.



Чл. 10. (1) ВЪЗЛОЖИТЕЛЯТ освобождава гаранцията за изпълнение в срок до 20 (двадесет) работни дни от дата на приключване на изпълнението на договора и окончателно приемане на работата, в пълен размер, ако липсват основания за задържането от страна на **ВЪЗЛОЖИТЕЛЯ** на каквато и да е сума по нея.

(2) Освобождаването на гаранцията за изпълнение се извършва както следва:

1. когато е във формата на парична сума – чрез превеждане на сумата по банковата сметка на **ИЗПЪЛНИТЕЛЯ**, посочена в чл. 4, ал. 4 от настоящия договор;

2. когато е във формата на банова гаранция – чрез връщане на нейния оригинал на представител на **ИЗПЪЛНИТЕЛЯ** или упълномощено от него лице;

3. когато е във формата на застраховка – чрез връщане на оригинала на застрахователната полица/застрахователния сертификат на представител на **ИЗПЪЛНИТЕЛЯ** или упълномощено от него лице.

(3) При необходимост, във връзка с поэтапното освобождаване на гаранцията за изпълнение, **ИЗПЪЛНИТЕЛЯТ** предоставя на **ВЪЗЛОЖИТЕЛЯ** документ за изменение на първоначалната банкова гаранция или нова банкова гаранция, съответно застраховка.

(4) В случай, че в процеса на изпълнение на Договора се окаже, че срокът на валидност на банковата гаранция за изпълнение не покрива целия период по Раздел II, в рамките на до 10 (десет) работни дни преди изтичане на валидността ѝ, **ИЗПЪЛНИТЕЛЯТ** се задължава да удължи срока на валидност на вече издадената гаранция. В случай, че **ИЗПЪЛНИТЕЛЯТ** не удължи срока, **ВЪЗЛОЖИТЕЛЯТ** има право да усвои сумата по гаранцията.

(5) Гаранцията или съответната част от нея не се освобождава от **ВЪЗЛОЖИТЕЛЯ**, ако в процеса на изпълнение на договора е възникнал спор между страните относно неизпълнение на задълженията на **ИЗПЪЛНИТЕЛЯ** и въпросът е отнесен за решаване пред съд. При решаване на спора в полза на **ВЪЗЛОЖИТЕЛЯ** той може да пристъпи към усвояване на гаранциите.

(6) ВЪЗЛОЖИТЕЛЯТ има право да задържи съответната част и да се удовлетвори от гаранцията за изпълнение, когато **ИЗПЪЛНИТЕЛЯТ** не изпълни някое от неговите задължения по договора, както и в случаите на лошо, частично и забавено изпълнение на което и да е задължение на **ИЗПЪЛНИТЕЛЯ**, като усвои такава част от гаранцията за изпълнение, която съответства на уговорената в договора неустойка за съответния случай на неизпълнение.

(7) ВЪЗЛОЖИТЕЛЯТ има право да задържи гаранцията за изпълнение в пълен размер, в следните случаи:



1. ако **ИЗПЪЛНИТЕЛЯТ** не започне работа по изпълнение на договора в срок до 20 (двадесет) дни след датата посочена във възлагателното писмо и **ВЪЗЛОЖИТЕЛЯТ** развали договора на това основание;

2. при пълно неизпълнение, в т.ч. когато услугите не отговарят на изискванията на **ВЪЗЛОЖИТЕЛЯ**, и разваляне на договора от страна на **ВЪЗЛОЖИТЕЛЯ** на това основание;

3. при прекратяване на дейността на **ИЗПЪЛНИТЕЛЯ** или при обявяването му в несъстоятелност.

(8) Във всеки случай на задържане на гаранцията за изпълнение, **ВЪЗЛОЖИТЕЛЯТ** уведомява **ИЗПЪЛНИТЕЛЯ** за задържането и неговото основание. Задържането на гаранцията за изпълнение изцяло или частично не изчерпва правата на **ВЪЗЛОЖИТЕЛЯ** да търси обезщетение в по-голям размер.

(9) Когато **ВЪЗЛОЖИТЕЛЯТ** се е удовлетворил от гаранцията за изпълнение и договорът продължава да е в сила, **ИЗПЪЛНИТЕЛЯТ** се задължава в срок до 7 (седем) дни да допълни гаранцията за изпълнение, като внесе усвоената от **ВЪЗЛОЖИТЕЛЯ** сума по сметката на **ВЪЗЛОЖИТЕЛЯ** или предостави документ за изменение на първоначалната банкова гаранция или нова банкова гаранция, съответно застраховка, така че във всеки момент от действието на договора размерът на гаранцията за изпълнение да бъде в съответствие с чл. 11 от договора.

(10) **ВЪЗЛОЖИТЕЛЯТ** не дължи лихва за времето, през което средствата по гаранцията за изпълнение и гаранцията за авансово предоставени средства са престояли при него законосъобразно.

V. ПРЕДАВАНЕ И ПРИЕМАНЕ НА ИЗПЪЛНЕНИЕТО

Чл. 11 (1) Предаването и приемането на материалите, изготвени в изпълнение на този договор, се отразява в протокол за предаване на материали и се подписва от упълномощени представители на двете страни.

(2) Изпълнението на възложената работа се приема от комисия по чл. 45 от Закона за кадастъра и имотния регистър и става по землища.

(3) **ВЪЗЛОЖИТЕЛЯТ** проверява качеството на предадените материали и преценява дали отговарят на Техническата спецификация и действащото законодателство, като:

а) когато приеме изпълнението на възложената работа - **ВЪЗЛОЖИТЕЛЯТ** изплаща пълния размер на договорената цена за съответното/ите землище/а и информира писмено

Датум на подписване:
Състав: 2 члена
[Подпис]



ИЗПЪЛНИТЕЛЯ за наличието или липсата на средства за продължаване на изпълнението на договора;

б) когато приеме изпълнението на възложената работата със забележки - **ВЪЗЛОЖИТЕЛЯТ** уведомява писмено **ИЗПЪЛНИТЕЛЯ** за констатираните недостатъци и определя срок за отстраняването им, който не може да надхвърля **25 (двадесет и пет) календарни дни**. **ИЗПЪЛНИТЕЛЯТ** е длъжен в този срок да отстрани всички установени несъответствия в предадените материали. Ако **ИЗПЪЛНИТЕЛЯТ** не отстрани недостатъците в определения срок, той изпада в забава и носи отговорност по реда на Раздел VIII от този договор за дните, надхвърлящи определения за корекции срок;

в) когато не приеме изпълнението на възложената работа, поради констатирани съществени недостатъци - **ВЪЗЛОЖИТЕЛЯТ** връща предадените материали за преработка и определя срок, който не може да надхвърля **20 (двадесет) календарни дни**. **ИЗПЪЛНИТЕЛЯТ** е длъжен в този срок да преработи изцяло предадените материали в съответствие с указанията на **ВЪЗЛОЖИТЕЛЯ**. Ако **ИЗПЪЛНИТЕЛЯТ** не преработи изцяло предадените материали и не отстрани констатираните съществени недостатъци в определения срок, той изпада в забава и носи отговорност по реда на Раздел VIII от този договор за дните надхвърлящи определения за корекции срок.

(4) При окончателно изпълнение на договора началникът на съответната СГКК издава **Удостоверение за завършване на цялата работа**.

VI. ПРАВА И ЗАДЪЛЖЕНИЯ НА ВЪЗЛОЖИТЕЛЯ

Чл. 12. (1) ВЪЗЛОЖИТЕЛЯТ има право:

1. да изисква от **ИЗПЪЛНИТЕЛЯ** да изпълни възложената работа професионално, качествено и в срок.

2. да извършва проверка по всяко време относно качеството и хода на изпълнение на съответните дейности от предмета на договора, без да създава затруднения на **ИЗПЪЛНИТЕЛЯ**.

3. да поиска замяна на правоспособно лице, когато същото не изпълнява добросъвестно задълженията си, така, както те са определени в офертата на **ИЗПЪЛНИТЕЛЯ**. В този случай **ВЪЗЛОЖИТЕЛЯТ** е длъжен да уведоми писмено **ИЗПЪЛНИТЕЛЯ** като посочи допуснатите нарушения от този експерт. В случай, че **ИЗПЪЛНИТЕЛЯТ** не замени своевременно този експерт и не определи нов експерт да изпълнява неговите функции,



ВЪЗЛОЖИТЕЛЯТ може да поиска от **ИЗПЪЛНИТЕЛЯ** да назначи временен експерт или да предприеме други мерки, за да компенсира отсъствието на основния експерт;

4. да получи от **ИЗПЪЛНИТЕЛЯ** всички материали, изготвени от **ИЗПЪЛНИТЕЛЯ** в изпълнение на настоящия договор;

5. да изисква от **ИЗПЪЛНИТЕЛЯ** да сключи и да му представи договори за подизпълнение с посочените в офертата му подизпълнители */в случай, че е приложимо/*;

6. да изисква от **ИЗПЪЛНИТЕЛЯ** да изпълнява правилата за информация и комуникация, съгласно изискванията на ОП „Добро управление“ и предоставените от страна на **ВЪЗЛОЖИТЕЛЯ** указания след влизане в сила на договора за възлагане на обществена поръчка;

7. да проверява спазването от страна на **ИЗПЪЛНИТЕЛЯ** на изискванията за съхранение на документи, свързани с обществената поръчка и с изпълнението на договора;

8. да проверява изпълнението на задължението на **ИЗПЪЛНИТЕЛЯ** за осигуряване на достъп до съхраняваната от него документация от страна на европейски и национални контролни и одитиращи органи и представители на Европейската комисия;

9. да променя обхвата на дейностите по настоящия договор без да се надвишава определената максимална обща стойност на договора, в случаи на настъпили промени в нормативната уредба, регулираща дейността на **ВЪЗЛОЖИТЕЛЯ** или възникнали промени в задълженията на **ВЪЗЛОЖИТЕЛЯ** по договора му с Управляващия орган на ОП „Добро управление“.

(2) ВЪЗЛОЖИТЕЛЯТ се задължава:

1. да осигурява необходимите условия за изпълнение на настоящия договор и да оказва своевременно съдействие на **ИЗПЪЛНИТЕЛЯ**, когато конкретните обстоятелства го изискват като получаване на изходната информация, необходима за изпълнение на договора и други;

2. да информира **ИЗПЪЛНИТЕЛЯ** 1 (един) месец преди изчерпване на финансовия ресурс по този договор и за всеки възникнал проблем, свързан с изпълнението на договора;

3. да приема изпълнената работа в изпълнение на договора като спазва процедурата и сроковете, определени в ЗКИР и подзаконовите нормативни актове;

4. при добросъвестно и професионално изпълнение на възложената работа по този договор да заплати на **ИЗПЪЛНИТЕЛЯ** уговорената цена при условията и в сроковете, определени в договора;

(3) ВЪЗЛОЖИТЕЛЯТ не носи отговорност за допуснати нарушения на действащите нормативни актове от **ИЗПЪЛНИТЕЛЯ** при изпълнението на договора.



(4) **ВЪЗЛОЖИТЕЛЯТ** координира дейностите по изпълнение на настоящия договор. Указанията на **ВЪЗЛОЖИТЕЛЯ** са задължителни за **ИЗПЪЛНИТЕЛЯ**.

(5) Изброяването на конкретни права и задължения на **ВЪЗЛОЖИТЕЛЯТ** в този раздел от договора е неизчерпателно и не засяга действието на други клаузи от договора или от приложимото право, предвиждащи права и/или задължения на **ВЪЗЛОЖИТЕЛЯ**.

VII. ПРАВА И ЗАДЪЛЖЕНИЯ НА ИЗПЪЛНИТЕЛЯ

Чл. 13. (1) ИЗПЪЛНИТЕЛЯТ има право:

1. да получи необходимото съдействие от **ВЪЗЛОЖИТЕЛЯ** за качествено и в срок изпълнение на всички дейности, включени в предмета на договора;
2. да получи изходната информация, необходима за изпълнение на договора;
3. да бъде информиран своевременно от **ВЪЗЛОЖИТЕЛЯ** за всички проблеми, които са свързани и/или могат да повлияят върху изпълнението на предмета на договора;
4. да получи уговореното възнаграждение в срока и при условията на този договор.

(2) **ИЗПЪЛНИТЕЛЯТ** се задължава:

1. да изпълни възложената работа професионално и качествено в съответствие с условията, които е посочил в своята оферта, въз основа на която е определен за изпълнител на този договор;
2. да изпълни възложената работа в съответствие с действащите нормативни актове и изискванията на **ВЪЗЛОЖИТЕЛЯ** за срока, определен в Техническото предложение (Приложение № 2);
3. да изпълни възложената работа с грижата на добър стопанин като спазва принципите за ефективност, прозрачност и качество, и в съответствие с най-добрите практики в съответната област;
4. да осигури всички финансови, човешки и материални ресурси, необходими за пълното и точно изпълнение на предмета на договора;
5. да осигури участието на посочените в офертата правоспособни по смисъла на чл. 17 от ЗКИР лица за целия срок на договора;
6. да поиска предварителното съгласие на **ВЪЗЛОЖИТЕЛЯ** за промяна на правоспособно лице само при наличие на обективни причини като болест, смърт или напускане на лицето. В този случай, **ИЗПЪЛНИТЕЛЯТ** е длъжен да определи друго правоспособно лице, притежаващо квалификация и професионален опит, равностойни на тези на основното. Преди да започне работа по настоящия договор новото правоспособно лице



следва да бъде одобрено от **ВЪЗЛОЖИТЕЛЯ**. Всички допълнителни разходи, свързани със смяната на правоспособни лице, включително разходите за назначаване на временно правоспособно лице до одобряването на ново, са за сметка на **ИЗПЪЛНИТЕЛЯ**;

7. да предоставя на **ВЪЗЛОЖИТЕЛЯ** текуща информация за хода на изпълнение на договора, както и да осигурява възможност за осъществяване на контрол относно изпълнението и качеството на съответните дейности;

8. да предаде на **ВЪЗЛОЖИТЕЛЯ** веднага след приемането на възложената работа всички графически, писмени и на електронни носители материали и данни, свързани с нея;

9. да опазва и съхранява изходната документация, предоставена от **ВЪЗЛОЖИТЕЛЯ**, до окончателното предаване на изготвените материали в изпълнение на този договор;

10. да ползва материалите, предоставени му от **ВЪЗЛОЖИТЕЛЯ**, само за целите на този договор, както и да вземе необходимите административни, технически и договорни мерки, за да не се използват тези материали от трети лица, които не са служители или подизпълнители на **ИЗПЪЛНИТЕЛЯ** без съгласието на **ВЪЗЛОЖИТЕЛЯ**;

11. да върне всички материали, предоставени му от **ВЪЗЛОЖИТЕЛЯ**, включително да унищожи всички техни копия, записани на носител, който не може да се предаде на **ВЪЗЛОЖИТЕЛЯ**;

12. след изтичането на срока на договора **ИЗПЪЛНИТЕЛЯТ** унищожава всички съхранявани от него копия на изходните материали и данни, предоставени му от **ВЪЗЛОЖИТЕЛЯ**, както и създадени в изпълнение на този договор и подписва декларация, че не притежава никакви копия от тази информацията.

13. да предприеме всички необходими административни, технически и договорни мерки за защита на изходните материали и данни, предоставени му от **ВЪЗЛОЖИТЕЛЯ**, както и на създадените в изпълнение на този договор, от неправомерното им използване;

14. да опазва служебната тайна на **ВЪЗЛОЖИТЕЛЯ**, която му е станала известна във връзка с осъществяване на възложената му дейност;

15. да осигурява защита на личните данни, станали му известни във връзка с осъществяване предмета на настоящия договор;

16. да се застрахова за срока на изпълнение на този договор за вредите, които могат да настъпят вследствие на виновно неизпълнение на неговите задължения, както и на задълженията на негови служители, съгласно чл. 20, ал. 3 от ЗКИР;

17. при изпълнение на част от дейностите от подизпълнител/и да представи на **ВЪЗЛОЖИТЕЛЯ** оригинален екземпляр от договора/договорите с подизпълнителя/подизпълнителите;



18. при приемане на изпълнението да уведоми и по възможност да осигури присъствието на представител на подизпълнителя/подизпълнителите;

19. при изпълнение на възложеното да спазва разпоредбите на действащото европейско и национално законодателство;

20. при извършването на услугата изпълнителят трябва задължително да спазва правилата за информация и комуникация, публикувани на сайта www.eufunds.bg;

21. да съхранява документацията по договора за период от 3 години след закриването на оперативна програма „Добро управление“ или за период от 3 години след годината, през която е извършено частично закриване;

22. да оказва съдействие на **ВЪЗЛОЖИТЕЛЯ**, на Управляващия орган, националните и европейските съдебни, одитни и контролни органи, включително външни одитори, извършващи проверки, за изпълнение на техните правомощия, произтичащи от общественото и националното законодателство за извършване на проверки, инспекции, одит и др.;

23. да уведоми **ВЪЗЛОЖИТЕЛЯ** в случай на възникване на нередност в срок от пет работни дни от разкриване на нередността („Нередност“ съгласно определението, дадено в чл. 1, параграф 2 от Регламент на Съвета (ЕО, Евратом) № 2988/95 от 18 декември 1995 г. за закрилата на финансовите интереси на Европейските общности, означава всяко нарушение на разпоредба на правото на Общността в резултат на действие или бездействие от икономически оператор, което е имало или би имало за резултат нарушаването на общия бюджет на Общностите или на бюджетите, управлявани от тях, или посредством намаляването или загубата на приходи, произтичащи от собствени ресурси, които се събират направо от името на Общностите или посредством извършването на неоправдан разход. Специфичните определения за нередност и системна нередност относно програмите по ЕСИФ са посочени в Регламент № 1303/2013.);

24. да възстанови неправомерно получени суми, следствие от допуснати нередности по изпълнението на настоящия договор;

25. да издава фактури на **ВЪЗЛОЖИТЕЛЯ**, като се съобрази с изискванията за форма и съдържание. Фактурите ще се издават в български лева. Във всички фактури и други разходооправдателни документи се посочва наименованието на оперативната програма, финансиращия фонд, предмета и номера на Договора за безвъзмездна финансова помощ, както и номер и дата на договора за обществена поръчка, съгласно указания на **ВЪЗЛОЖИТЕЛЯ**.

(3) ИЗПЪЛНИТЕЛЯТ носи пълната отговорност за качеството на изпълнението.



(4) Изброяването на конкретни права и задължения на **ИЗПЪЛНИТЕЛЯТ** в този раздел от договора е неизчерпателно и не засяга действието на други клаузи от договора или от приложимото право, предвиждащи права и/или задължения на **ИЗПЪЛНИТЕЛЯ**.

VIII. ОТГОВОРНОСТ И САНКЦИИ

Чл. 14. (1) За забавено изпълнение на възложената работа по този договор се считат случаите, когато **ИЗПЪЛНИТЕЛЯТ**:

- не предаде в срок възложените за изпълнение работи;
- не предаде в определения от **ВЪЗЛОЖИТЕЛЯ** срок изработените материали и данни, когато те са му върнати за отстраняване на забележки и/или констатирани недостатъци.

(2) В случай на забава на изпълнението на възложената работа по договора **ИЗПЪЛНИТЕЛЯТ** дължи на **ВЪЗЛОЖИТЕЛЯ** неустойки в следните размери:

- 0.5 % от стойността на дължимото плащане за всеки просрочен ден за първите 10 (десет) дни закъснение;
- 1 % от стойността на дължимото плащане за всеки просрочен ден след десетия, но не повече от 30% (тридесет на сто) от стойността му.

(3) За неизпълнение на задълженията по чл. 13, ал. 2, т. 1 - т. 23 и т. 25 от договора, **ИЗПЪЛНИТЕЛЯТ** дължи неустойка в размер на 1 % от максималната обща стойност на този договор за всяко установено нарушение.

(4) **ИЗПЪЛНИТЕЛЯТ** заплаща дължимите неустойки, като внася сума по сметка на **ВЪЗЛОЖИТЕЛЯ**, в срок до **20 (двадесет) работни дни** от получаване на уведомление с начисления размер на неустойките.

(5) При констатирано лошо или друго неточно или частично изпълнение на отделна дейност или при отклонение от изискванията на **ВЪЗЛОЖИТЕЛЯ**, посочени в Техническата спецификация, **ВЪЗЛОЖИТЕЛЯТ** има право да поиска от **ИЗПЪЛНИТЕЛЯ** да изпълни изцяло и качествено съответната дейност, без да дължи допълнително възнаграждение за това. В случай, че и повторното изпълнение на услугата е некачествено, **ВЪЗЛОЖИТЕЛЯТ** има право да задържи гаранцията за изпълнение и да прекрати договора.

(6) В случай на забавено изпълнение на възложената работа с повече от 60 (шестдесет) дни, **ВЪЗЛОЖИТЕЛЯТ** може да прекрати този договор незабавно с писмено уведомление, без да дава срок на предизвестие. При прекратяването на договора **ВЪЗЛОЖИТЕЛЯТ** усвоява гаранцията за изпълнение.



(7) **ВЪЗЛОЖИТЕЛЯТ** има право да удържи всяка дължима по този договор неустойка чрез задържане на сума от гаранцията за изпълнение, като уведоми писмено **ИЗПЪЛНИТЕЛЯ** за това.

(8) **ВЪЗЛОЖИТЕЛЯТ** има право да прихване дължимата неустойка от гаранцията за изпълнение или от следващото дължимо плащане по договора като уведоми писмено **ИЗПЪЛНИТЕЛЯ** за извършването на прихващане.

Чл. 15. При прекратяване на договора по вина на **ВЪЗЛОЖИТЕЛЯ**, последният дължи на **ИЗПЪЛНИТЕЛЯ** и заплащане на стойността на извършените до датата на прекратяването дейности въз основа на двустранно съставен и подписан констативен протокол за извършените неизплатени дейности.

Чл. 16. Плащането на неустойки по този договор не лишава изправната страна от правото да търси реално изпълнение и/или обезщетение за понесени вреди и пропуснати ползи в по-голям размер, съгласно приложимото право.

IX. ПРЕКРАТЯВАНЕ НА ДОГОВОРА

Чл. 17. (1) Настоящият договор се прекратява:

1. С пълното изпълнение на всички задължения на страните по договора;
2. При настъпване на пълна обективна невъзможност за изпълнение, за което обстоятелство засегнатата страна е длъжна да уведоми другата страна в срок до 7 (седем) дни от настъпване на невъзможността и да представи доказателства;
3. При прекратяване на юридическо лице – страна по Договора без правопримство, по смисъла на законодателството на държавата, в която съответното лице е установено;
4. При условията по чл. 5, ал. 1, т. 3 от ЗИФОДРЮПДРСЛ.

(2) Договорът може да бъде прекратен:

1. По взаимно съгласие на страните, изразено в писмена форма;
2. Когато за **ИЗПЪЛНИТЕЛЯ** бъде открито производство по несъстоятелност или ликвидация – по искане на всяка от страните.

(3) Всяка от страните може да развали договора при виновно неизпълнение на съществено задължение на другата страна по договора, при условията и с последиците съгласно чл. 87 и сл. от Закона за задълженията и договорите, чрез отправяне на писмено предупреждение от изправната страна до неизправната и определяне на подходящ срок за изпълнение. Разваляне на договора не се допуска, когато неизпълнената част от задължението е незначителна с оглед на интереса на изправната страна.



(4) За целите на този договор, страните ще считат за виновно неизпълнение на съществено задължение на **ИЗПЪЛНИТЕЛЯ**, когато **ИЗПЪЛНИТЕЛЯТ** е допуснал съществено отклонение от Техническата спецификация и Техническото предложение.

(5) **ВЪЗЛОЖИТЕЛЯТ** може да развали договора само с писмено уведомление до **ИЗПЪЛНИТЕЛЯ** и без да му даде допълнителен срок за изпълнение, ако поради забава на **ИЗПЪЛНИТЕЛЯ** то е станало безполезно или ако задължението е трябвало да се изпълни непременно в уговореното време.

(6) В случай, че договорът е сключен под условие с клауза за отложено изпълнение, всяка от страните може да прекрати договора след изтичане на тримесечен срок от сключването му, чрез писмено уведомление до другата страна, без да дължи предизвестие или обезщетение.

(7) **ВЪЗЛОЖИТЕЛЯТ** прекратява договора в случаите по чл. 118, ал. 1 от ЗОП, без да дължи обезщетение на **ИЗПЪЛНИТЕЛЯ** за претърпени от прекратяването на договора вреди, освен ако прекратяването е на основание чл. 118, ал. 1, т. 1 от ЗОП. В последния случай, размерът на обезщетението се определя в протокол или споразумение, подписано от страните, а при непостигане на съгласие – по реда на клаузата за разрешаване на спорове по този Договор.

(8) Във всички случаи на прекратяване на договора, освен при прекратяване на юридическо лице – страна по договора без правопримемство:

1. **ВЪЗЛОЖИТЕЛЯТ** и **ИЗПЪЛНИТЕЛЯТ** съставят констативен протокол за извършената към момента на прекратяване работа и размера на евентуално дължимите плащания; и

2. **ИЗПЪЛНИТЕЛЯТ** се задължава:

а) да преустанови предоставянето на услугите, с изключение на такива дейности, каквито може да бъдат необходими и поискани от **ВЪЗЛОЖИТЕЛЯ**;

б) да предаде на **ВЪЗЛОЖИТЕЛЯ** всички разработки/доклади/материали/данни, изготвени от него в изпълнение на договора до датата на прекратяването; и

в) да върне на **ВЪЗЛОЖИТЕЛЯ** всички документи и материали, които са собственост на **ВЪЗЛОЖИТЕЛЯ** и са били предоставени на **ИЗПЪЛНИТЕЛЯ** във връзка с изпълнение предмета на договора.

(9) При предсрочно прекратяване на Договора, **ВЪЗЛОЖИТЕЛЯТ** е длъжен да заплати на **ИЗПЪЛНИТЕЛЯ** реално изпълнените и приети по установения ред услуги, а **ИЗПЪЛНИТЕЛЯТ** е длъжен да възстанови на **ВЪЗЛОЖИТЕЛЯ** неусвоената част от авансово предоставените средства. Когато прекратяването на Договора е по вина на



ИЗПЪЛНИТЕЛЯ, той дължи и законната лихва върху частта от авансово предоставените средства, подлежащи на връщане, за периода от датата на прекратяване на Договора до тяхното връщане.

Х. ДРУГИ УСЛОВИЯ

Чл. 19. (1) Всяка от страните по този договор се задължава да пази в поверителност и да не разкрива или разпространява информация за другата страна, станала ѝ известна при или по повод изпълнението на договора. Конфиденциална информация включва, без да се ограничава до: обстоятелства, свързани с търговската дейност, техническите процеси, проекти или финанси на страните, както и ноу-хау или други права от подобен характер, свързани с изпълнението на договора. Не се смята за конфиденциална информацията, касаеща наименованието на изпълнения проект, стойността и предмета на този договор, с оглед бъдещо позоваване на придобит професионален опит от **ИЗПЪЛНИТЕЛЯ**.

(2) С изключение на случаите, посочени в ал. 1 на този член, конфиденциална информация може да бъде разкривана само след предварително писмено одобрение от другата страна, като това съгласие не може да бъде отказано безпричинно.

(3) Не се счита за нарушение на задълженията за неразкриване на конфиденциална информация, когато:

1. информацията е станала или става публично достъпна, без нарушаване на този Договор от която и да е от страните;
2. информацията се изисква по силата на закон, приложим спрямо която и да е от страните; или
3. предоставянето на информацията се изисква от регулаторен или друг компетентен орган и съответната страна е длъжна да изпълни такова изискване.

В случаите по точки 2 или 3 страната, която следва да предостави информацията, уведомява незабавно другата страна по договора.

(4) Задълженията по тази клауза се отнасят до съответната страна, всички нейни подразделения, контролирани от нея фирми и организации, всички нейни служители и наети от нея физически или юридически лица, като съответната страна отговаря за изпълнението на тези задължения от страна на такива лица. Задълженията, свързани с неразкриване на конфиденциалната информация остават в сила и след прекратяване на Договора на каквото и да е основание.



Чл. 20. (1) Страните се съгласяват, на основание чл. 42, ал. 1 от Закона за авторското право и сродните му права, че авторските права върху всички документи и материали, и всякакви други елементи или компоненти, създадени в резултат на или във връзка с изпълнението на Договора, принадлежат изцяло на **ВЪЗЛОЖИТЕЛЯ** в същия обем, в който биха принадлежали на автора. **ИЗПЪЛНИТЕЛЯТ** гарантира, че трети лица не притежават права върху изготвените документи и други резултати от изпълнението на Договора, които могат да бъдат обект на авторско право.

(2) В случай че бъде установено с влязло в сила съдебно решение или в случай че **ВЪЗЛОЖИТЕЛЯТ** и/или **ИЗПЪЛНИТЕЛЯТ** установят, че с изготвянето, въвеждането и използването на документи или други материали, съставени при изпълнението на този Договор, е нарушено авторско право на трето лице, **ИЗПЪЛНИТЕЛЯТ** се задължава да направи възможно за **ВЪЗЛОЖИТЕЛЯ** използването им:

1. чрез промяна на съответния документ или материал; или
2. чрез замяната на елемент от него със защитени авторски права с друг елемент със същата функция, който не нарушава авторските права на трети лица; или
3. като получи за своя сметка разрешение за ползване на продукта от третото лице, чиито права са нарушени.

(3) **ВЪЗЛОЖИТЕЛЯТ** уведомява **ИЗПЪЛНИТЕЛЯ** за претенциите за нарушени авторски права от страна на трети лица в срок до 7 (седем) дни от узнаването им. В случай, че трети лица предявят основателни претенции, **ИЗПЪЛНИТЕЛЯТ** носи пълната отговорност и понася всички щети, произтичащи от това. **ВЪЗЛОЖИТЕЛЯТ** привлича **ИЗПЪЛНИТЕЛЯ** в евентуален спор за нарушено авторско право във връзка с изпълнението по Договора.

(4) **ИЗПЪЛНИТЕЛЯТ** заплаща на **ВЪЗЛОЖИТЕЛЯ** обезщетение за претърпените вреди и пропуснатите ползи вследствие на окончателно признато нарушение на авторски права на трети лица.

(5) Никоя от страните няма право да прехвърля никое от правата и задълженията, произтичащи от този договор, без съгласието на другата страна. Паричните вземания по Договора и по договорите за подизпълнение могат да бъдат прехвърляни или залагани съгласно приложимото право.

Чл. 21. (1) Всички допълнително възникнали въпроси след подписването на договора и свързани с неговото изпълнение, ще се решават в дух на добра воля с двустранни писмени споразумения.



(2) Този Договор може да бъде изменян само с допълнителни споразумения, изготвени в писмена форма и подписани от двете страни, в съответствие с изискванията и ограниченията на ЗОП.

Чл. 22. (1) Никоя от страните по този договор не отговаря за неизпълнение, причинено от непреодолима сила. За целите на този Договор, „непреодолима сила“ има значението на това понятие по смисъла на чл. 306, ал. 2 от Търговския закон.

(2) Не може да се позовава на непреодолима сила страна, която е била в забава към момента на настъпване на обстоятелството, съставляващо непреодолима сила.

(3) Страната, която не може да изпълни задължението си поради непреодолима сила, е длъжна да предприеме всички действия с грижата на добър стопанин, за да намали до минимум понесените вреди и загуби, както и да уведоми писмено другата страна в срок до 7 (седем) дни от настъпването на непреодолимата сила, като посочи в какво се състои непреодолимата сила и възможните последици от нея за изпълнението на Договора. При неуведомяване се дължи обезщетение за настъпилите от това вреди.

(4) Докато трае непреодолимата сила, изпълнението на задълженията на свързаните с тях насрещни задължения се спира.

Чл. 23. (1) Всички съобщения между страните във връзка с настоящия договор следва да бъдат в писмена форма и могат да се предават лично или чрез препоръчано писмо, по куриер, по факс, електронна поща. За реализирането целите на настоящия договор, страните определят следните лица и адреси:

1. За **ВЪЗЛОЖИТЕЛЯ**: гр. София 1618, кв. „Павлово“, ул. „Мусала“ № 1, факс 02/9555333, ел.поща: Koeva.S@cadastre.bg, тел. (Заложена информация СМЗ чл. 2.33ДЛ) и, служител/и инж. Силвия Коева;

2. За **ИЗПЪЛНИТЕЛЯ**: гр. София 1164, бул. "Христо Смирненски" № 1, ет 5, офис 525, email: geoprecis@abv.bg, тел. (Заложена информация СМЗ чл. 2.33ДЛ) и, факс 02/8652817, служител/и инж. Николай Колев, тел. 0898 (Заложена информация СМЗ чл. 2.33ДЛ) и инж. Димитър Благоев, тел. 0898 (Заложена информация СМЗ чл. 2.33ДЛ);

3. За подизпълнителя (в случай, че е приложимо): гр., e-mail: тел. факс служител/и

(2) Кореспонденция по договора се осъществява приоритетно по ел. път и по факс.

(3) Независимо от условията по ал. 2 кореспонденция се осъществява и на посочените в ал. 1 адреси. В този случай за дата на съобщението/уведомлението се смята:

1. датата на предаването - при лично предаване на съобщението/уведомлението;
2. датата на пощенското клеймо на обратната разписка - при изпращане по пощата;
3. датата на известието за доставяне – при изпращане по куриер;



4. датата на приемането - при изпращане по факс.

(4) При промяна на данните, посочени в предходните алинеи, всяка от страните е длъжна да уведоми другата в тридневен срок от настъпване на промяната. При неуведомяване изпратените съобщения се считат за редовно получени.

Чл. 24. При изпълнението на договора, **ИЗПЪЛНИТЕЛЯТ** и неговите подизпълнители (ако е приложимо) е длъжен/са длъжни да спазва/т всички приложими нормативни актове, разпоредби, стандарти и други изисквания, свързани с предмета на договора, и в частност, всички приложими правила и изисквания, свързани с опазване на околната среда, социалното и трудовото право, приложими колективни споразумения и/или разпоредби на международното екологично, социално и трудово право, съгласно Приложение № 10 към чл. 115 от ЗОП.

Чл. 25. Страните по настоящия договор ще решават всички спорове, възникнали при и по повод изпълнението на договора или свързани с договора, или с неговото тълкуване, недействителност, неизпълнение или прекратяване по взаимно съгласие с писмени споразумения, а при непостигане на съгласие въпросът се отнася за решаване пред компетентния съд на територията на Република България по реда на Гражданския процесуален кодекс.

Чл. 26. Преди подписване на договора, **ИЗПЪЛНИТЕЛЯТ** е длъжен да представи на **ВЪЗЛОЖИТЕЛЯ**:

1. Гаранция за изпълнение на договора;
2. Документите, издадени от компетентните органи, удостоверяващи липса на обстоятелства по чл. 54 и чл. 55 от ЗОП;
3. Копие от застраховка по чл. 20, ал. 3 от ЗКИР.

Чл. 26. Настоящият договор може да бъде изменян или допълван от страните при условията на чл. 116 от ЗОП.

Чл. 28. За всички неуредени въпроси в настоящия договор ще се прилагат разпоредбите на действащото българско законодателство.

Чл. 29. Неразделна част от този договор са Техническата спецификация и документацията за обществената поръчка, както и офертата на **ИЗПЪЛНИТЕЛЯ** в едно с всички приложения към нея, въз основа на която е определен за изпълнител на настоящата обществена поръчка, а именно: Техническо предложение и Ценова оферта на **ИЗПЪЛНИТЕЛЯ**.

Чл. 30. (1) Освен ако са дефинирани изрично по друг начин в този договор, използваните в него понятия имат значението, дадено им в ЗОП, съответно в легалните



дефиниции в Допълнителните разпоредби на ЗОП или, ако няма такива за някои понятия – според значението, което им се придава в основните разпоредби на ЗОП.

(2) При противоречие между различни разпоредби или условия, съдържащи се в Договора и приложенията, се прилагат следните правила:

1. специалните разпоредби имат предимство пред общите разпоредби;
2. разпоредбите на приложенията имат предимство пред разпоредбите на договора

Чл. 31. Текстовете на договора и приложенията към него следва да се разглеждат като взаимосвързани, поради което при неяснота или противоречие между тях, посочените документи ще се прилагат в следната последователност в зависимост от своя приоритет, както следва:

- Договор;
- Оферта (с всички приложенията към нея);
- Техническа спецификация и документация за участие;
- Всички други документи, представляващи част от договора.

Настоящият договор се сключи в два еднообразни екземпляра - по един за всяка от страните.

Към този договор се прилагат и са неразделна част от него следните приложения:

1. Приложение № 1 - Техническа спецификация;
2. Приложение № 2 - Техническо предложение на **ИЗПЪЛНИТЕЛЯ**;
3. Приложение № 3 - Ценово предложение на **ИЗПЪЛНИТЕЛЯ**.

ВЪЗЛОЖИТЕЛ:

**АГЕНЦИЯ ПО ГЕОДЕЗИЯ,
КАРТОГРАФИЯ И КАДАСТЪР**



**ИЗПЪЛНИТЕЛЕН ДИРЕКТОР
ИНЖ. ВИОЛЕТА КОРИТАРОВА**

Заличен подпис
Св.чл. чл. 2.33ДЛ

Главен счетоводител :

/Самуил Драганов/

ИЗПЪЛНИТЕЛ:

„ГЕОПРЕЦИЗ - ИНЖЕНЕРИНГ“ ООД



**УПРАВИТЕЛ
ГЕОРГИ РАЙНОВ**

Заличен подпис
Св.чл. чл. 2.33ДЛ



ПРИЛОЖЕНИЕ № 1

ТЕХНИЧЕСКА СПЕЦИФИКАЦИЯ

за изпълнение на обществена поръчка с предмет:

„Отстраняване на явна фактическа грешка в неурбанизираната територия на общини Петрич, Бургас, Приморско, Созопол, Велико Търново, Горна Оряховица, Ружинци, Димово, Добрич-селска, Монтана, Вълчедръм, Плевен, Гулянци, Червен бряг, Долна Митрополия, Нова Загора, Котел, Търговище, Върбица, Нови пазар, Велики Преслав, Тунджа и Елхово”, по 11 (единадесет) обособени позиции, както следва:

Обособена позиция № 1	„Отстраняване на явна фактическа грешка в неурбанизираната територия на община Петрич, област Благоевград”
Обособена позиция № 2	„Отстраняване на явна фактическа грешка в неурбанизираната територия на общини Бургас, Приморско и Созопол, област Бургас”
Обособена позиция № 3	„Отстраняване на явна фактическа грешка в неурбанизираната територия на общини Велико Търново и Горна Оряховица, област Велико Търново”
Обособена позиция № 4	„Отстраняване на явна фактическа грешка в неурбанизираната територия на общини Ружинци и Димово, област Видин”
Обособена позиция № 5	„Отстраняване на явна фактическа грешка в неурбанизираната територия на община Добрич-селска, област Добрич”
Обособена позиция № 6	„Отстраняване на явна фактическа грешка в неурбанизираната територия на общини Монтана и Вълчедръм, област Монтана”



Обособена позиция № 7	„Отстраняване на явна фактическа грешка в неурбанизираната територия на общини Плевен, Гулянци, Червен бряг и Долна Митрополия, област Плевен”
Обособена позиция № 8	„Отстраняване на явна фактическа грешка в неурбанизираната територия на общини Нова Загора и Котел, област Сливен”
Обособена позиция № 9	„Отстраняване на явна фактическа грешка в неурбанизираната територия на община Търговище, област Търговище”
Обособена позиция № 10	„Отстраняване на явна фактическа грешка в неурбанизираната територия на общини Върбица, Нови пазар и Велики Преслав, област Шумен”
Обособена позиция № 11	„Отстраняване на явна фактическа грешка в неурбанизираната територия на общини Тунджа и Елхово, област Ямбол”

I. ОБЩИ ПОЛОЖЕНИЯ

Явната фактическа грешка (ЯФГ) е несъответствието в границите на поземлените имоти между урбанизирана и неурбанизирана територия, получено при обединяване на данните по чл. 41, ал. 1 от Закона за кадастъра и имотния регистър (ЗКИР), както и несъответствие в границите на съществуващите на местността (терена) трайни топографски обекти с естествен или изкуствен произход в неурбанизирана територия, определени чрез геодезически измервания и границите им от планове и карти, одобрени по реда на Закона за собствеността и ползването на земеделските земи и Закона за възстановяване на собствеността върху горите и земите от горския фонд, когато разликите в координатите на определящите ги точки са по-големи от допустимите в Наредба № РД-02-20-5 от 15.12.2016 г. за съдържанието, създаването и поддържането на кадастралната карта и кадастралните регистри (Наредба № РД-02-20-5 от 15.12.2016 г.).

При провеждане на процедурата по отстраняване на ЯФГ се спазват изискванията на ЗКИР, подзаконовите нормативни актове по неговото прилагане и влезли в сила по време на изпълнение на договора изменения в нормативната уредба.



В резултат на изпълнение на договори с предмет „Оценка на картата на възстановената собственост с цел създаването на кадастрална карта и кадастрални регистри, основа на единна система за поддържането на кадастралните данни и предоставяне на услуги от тях“ през 2015 г., е направен анализ и са идентифицирани грешки в местоположението на линейни и площни обекти с антропогенен и естествен произход, отразени в КВС, както и са установени ненанесените в КВС обекти, които не са били част от съдържанието на КВС, но са задължителна част от съдържанието на КККР.

II. ЦЕЛ

Цел на настоящото възлагане е изработване на проекти за изменение, за отстраняване на явна фактическа грешка в кадастралната карта, създадена по реда на § 33 от Преходни и Заключителни разпоредби към Закона за изменение и допълнение на ЗКИР (обн. ДВ, бр. 57 от 2016 г.) за териториите, за които:

- са идентифицирани грешки в резултат на анализа на КВС и в резултат на геодезическите измервания, извършени съгласно това задание;
- не са идентифицирани грешки в резултат на анализа на КВС, цитиран в т. I., но след съвместяване на данните от геодезическите измервания, данните от КВС и КККР, и данните от ведомства, общини и други юридически лица, вкл. и от ОСЗ за обектите по т. III, се констатира ЯФГ. В тези случаи грешките се отстраняват след съгласуване със съответната служба по геодезия, картография и кадастръ.

III. ОБЕКТИ

Обекти (линейни и площни), за които ще се отстранява явната фактическа грешка са:

1. Пътна инфраструктура:

- Републикански пътища (РП):
 - o Транспортни връзки от национално значение;
 - o Транзит на дълги и средни разстояния;
 - o Достъп до обекти от национално значение (летища, пристанища, курорти);
 - o Регионални връзки.
- Местни общински пътища (МОП):
 - o Транспортни връзки от местно значение;



- o Връзки към РП;
- o Връзки между населени места;
- o Достъп до обекти от местно значение.

2. Железопътна инфраструктура.

3. Язовири, главни и второстепенни канали и хидротехнически съоръжения, вкл. материализираните граници на санитарно охранителни зони пояс „А“.

4. Основни реки и първи приток, езера и блата.

5. Полезащитни пояси.

6. Други големи стопански обекти с материализирани граници.

IV. ИЗХОДНИ МАТЕРИАЛИ И ДАННИ

Агенцията по геодезия, картография и кадастър, чрез Геокартфонда и съответната служба по геодезия, картография и кадастър (СГКК) по местонахождение на обекта/тите предоставя на изпълнителя поетапно по землища следните материали и данни:

1. Координатен регистър и схема на геодезическата основа за териториите в цифров вид;

2. Одобрени КККР по реда на § 33 от ПЗР към ЗИД на ЗКИР (обн. ДВ, бр. 57 от 2016 г.) в цифров вид;

3. Анализите, получени в резултат от изпълнението на договорите за „Оценка на картата на възстановената собственост с цел създаването на кадастрална карта и кадастрални регистри, основа на единна система за поддържането на кадастралните данни и предоставяне на услуги от тях“ от 2015 г., включващи проверените линейни и площни обекти; имотите по КВС, които ще се засегнат при отразяване на несъответствията в анализирания обекти; ненанесените в КВС обекти, които не са били част от съдържанието на КВС, но са задължителна част от съдържанието на КККР - в текстови, табличен и/или векторен вид, (*.shp формат или CAD формат, в координатна система WGS 84, зона UTM 35).

4. Предоставени графични материали в цифров вид – графично обработваем формат и данни от ведомства, общини и други юридически лица за недвижимите имоти – тяхна собственост, както и за стопанисваните, управляваните и ползваните от тях недвижими имоти – обект на кадастралната карта, вкл. и данни за имотообразуващите



севитути или зони на ограничения, които те пораждат. Данните могат да се използват за установяване на ЯФГ, само ако се придружават от документи, удостоверяващи собствеността, включително и за приключени отчуждителни процедури.

5. Данни от ОСЗ за установени явни фактически грешки по реда на чл. 26, ал. 10 от ППЗСПЗЗ.

6. Карта на възстановената собственост, актуална към датата на одобряване на КККР.

Забележка: Други данни и материали, необходими за изпълнение на изискванията на Техническата спецификация, се набират от изпълнителя по негова преценка и за негова сметка.

Изпълнителят, по своя преценка извършва допълнителни проучвания за обектите, за които ще представи оферта.

V. ОБХВАТ НА ДЕЙНОСТИТЕ

Правоспособното лице по кадастър:

1. извършва анализ на предоставените му по т. IV изходни данни и материали и допълнителни проучвания чрез оглед на място и геодезически измервания;

2. изработва проекти за изменение на кадастралната карта и кадастралния регистър на недвижимите имоти в обхват за всички поземлени имоти, за които е установена явната фактическа грешка, както и за липсващите обекти на кадастъра;

3. изработва списък на засегнатите имоти.

Дейностите се извършват по землища.

Явна фактическа грешка се констатира, когато разликите ΔSi по чл. 18, ал. 5 от Наредба № РД-02-20-5 от 15.12.2016 г., между идентични точки от границите на имотите от кадастралната карта и картата на възстановената собственост са в допустимите норми, а разликите между идентични точки от границите на имотите от картата на възстановената собственост и определените с геодезически измервания не отговарят на изискванията за точност, които са:

а) за точки от трайно материализирани граници на поземлени имоти, на масивни сгради и на съоръжения на техническата инфраструктура $\Delta S \leq 60$ cm;

б) за точки от нетрайно материализирани граници на поземлени имоти $\Delta S \leq 120$ cm;



В случаите, когато подробна точка от границата на поземлен имот, определена чрез геодезически измервания и/или въз основа на данните и материалите, предоставени от ведомства, общини и други юридически лица, не попада в или до идентична подробна точка от кадастралната карта, но е в близост и явно се асоциира с линеен елемент от имотната граница, грешката в абсолютното положение на подробната точка (ΔS) се определя съгласно чл. 18, ал. 2 от Наредба № РД-02-20-5 от 15.12.2016 г., като:

- x^o , y^o са координатите на петата на перпендикуляра от подробната точка до отсечката (линейния елемент от имотната граница) в кадастралната карта;
- x , y са координатите на подробната точка, определени чрез геодезически измервания и/или въз основа на данните материалите предоставени от ведомства, общини и други юридически лица

При геодезическите измервания на поземлените имоти, засегнати от установената явна фактическа грешка се използва съществуващата геодезическа основа или при необходимост се създава нова геодезическа основа, след предварително съгласуване със службата по геодезия, картография и кадастър и при спазване на изискванията на Наредба № РД-02-20-5 от 15.12.2016 г., като се допуска използването на RTK режим.

За констатиране на точното местоположение на обектите – предмет на заданието, правоспособното лице извършва геодезически измервания. Определяне на границите на поземлените имоти в обхвата на проекта за изменение, се извършва при спазване на приложимите условия и ред по чл. 37 – 39 и чл. 73 от Наредба № РД-02-20-5 от 15.12.2016 г.

За правилното изобразяване на очертанията на обектите се заснемат достатъчен брой характерни подробни точки. Координатите на подробните точки се определят чрез геодезически измервания, при спазване изискванията на приложение № 8 към чл. 36, ал. 2 от Наредба № РД-02-20-5 от 15.12.2016 г. и Инструкция № РД-02-20-25 от 20 септември 2011 г. за определяне на геодезически точки с помощта на глобални навигационни спътникови системи.

Заснемат се липсващите обекти на кадастъра, които не са били отразени в КВС, но са задължителна част от съдържанието на КККР – обектите по чл. 23, т. 2 и 3 от ЗКИР – сгради и съоръжения на техническата инфраструктура, в които има самостоятелни обекти, вкл. и самостоятелните обекти. За нанасянето им в кадастралната карта се изработват проекти по реда на чл. 75 от Наредба № РД-02-20-5 от 15.12.2016 г.



Въз основа на картата със съвместените данни от кадастралната карта, от картата на възстановената собственост, от която е създадена кадастралната карта, от извършените геодезически измервания и от материалите и данните по т. IV. 4 и т. IV. 5, се изработва проект за изменение на кадастралната карта и кадастралния регистър на недвижимите имоти, списък на засегнатите имоти и доклад, съдържащ анализ на всички констатирани грешки (ЯФГ и липсващи обекти на кадастъра) и използвания подход за тяхното отстраняване.

Проектът за изменение на кадастралната карта и кадастралния регистър на недвижимите имоти се изработва за поземлен имот, засегнат от установената явна фактическа грешка и за липсващи обекти на кадастъра. Когато в обхвата на ЯФГ попадат няколко съседни поземлени имота, се изработва един проект за изменение. Проектите за изменение на кадастралната карта и кадастралните регистри, отразяващи предложението за отстраняване на явната фактическа грешка и за липсващите обекти на кадастъра се създават в приетата и дефинирана за страната Българска геодезическа система 2005 – Кадастрална координатна система 2005.

В случаите на ЯФГ, изпълнителят извършва анализ и предлага начин за отстраняване на ЯФГ за всеки засегнат имот, като при възможност се запазва площта и взаимното разположение на имотите; представя становище относно допустимия начин на обезщетяване:

- по реда на чл. 106, ал. 1 от ЗСПЗЗ, съответно по чл. 6 ЗВСГЗГФ и § 8 от Преходните и Заключителните разпоредби на ЗВСГЗГФ;
- по ред, определен в закон - в случай на непроведени отчуждителни процедури, установено въз основа на предоставените материали и документи от ведомства, общини и други юридически лица.

В списъка на засегнатите имоти се включват и данни от анализа. Същият се изработва съгласно Приложение 1 и съдържа: разликите ΔSi в идентичните точки от границите на имотите, установени по чл. 18, ал. 5 от Наредба № РД-02-20-5 от 15.12.2016 г., идентификаторите (стар и нов) на засегнатите поземлени имоти, имената и адресите на собствениците, установените разлики в площите им и данни за площта, за която се дължи/не се дължи обезщетение, предложение за реда за обезщетяване - на основание чл. 106, ал. 1 от ЗСПЗЗ, съответно по чл. 6 ЗВСГЗГФ и § 8 от Преходните и Заключителните разпоредби на ЗВСГЗГФ, или се дължи обезщетение в случай на отчуждаване, основание за предложението. В случай на предоставени документи, удостоверяващи права на



собственост или документи за проведени отчуждителни процедури, предложението за отстраняване на ЯФГ в проекта за изменение е в съответствие с установеното вярно местоположение на границите на поземлените имоти.

VI. ИЗИСКВАНИЯ КЪМ ПРЕДСТАВЯНИТЕ МАТЕРИАЛИ

Всички материали се изработват при спазване на нормативните изисквания, свързани с дейностите по създаване, приемане и поддържане на кадастралната карта и кадастралните регистри; други нормативни актове, писма и указания на АГКК; измененията в действащата нормативна уредба, които са влезли в сила по време на изпълнение на договора и се предават в цифров вид - в три екземпляра на CD (еднократен запис).

Картата със съвместените данни от кадастралната карта и от геодезическите измервания, се предават в графичен вид на хартиен носител в един екземпляр, а проектите за изменение на КККР в графичен вид на хартиен носител в два екземпляра.

Списъкът на имотите, засегнати от ЯФГ (Приложение 1), се предава в писмен вид в два екземпляра.

VII. РЕЗУЛТАТИ ОТ ИЗВЪРШЕНАТА РАБОТА

В резултат от извършените дейности, изпълнителят представя следните материали и данни:

1. Доклад за извършените дейности по землища за съответната община, задължително съдържащ минимум следната информация: използвани изходни материали, използвана геодезическа основа или създаване на нова, използвани методи на геодезически измервания, подробно описание на обектите, които са заснети и данни за засегнатата и неурбанизираната площ по землища, обобщени данни от анализа на явната фактическа грешка, предлагания подход за нейното отстраняване, предлаганите начини за обезщетяване.

2. Материали и данни за геодезическата основа, съгласно приложение № 5 към чл. 9, ал. 2 на Наредба № 19/2001 г. за контрол и приемане на кадастралната карта и кадастралните регистри и/или „Инструкция за определяне на геодезически точки с помощта на глобални навигационни спътникови системи“, в случай че е създадена нова геодезическа основа.



3. Материали и данни за картата със съвместените данни за територията, в чийто обхват попадат имотите, засегнати от установената явна фактическа грешка, в съответствие с изискванията за вида и формата съгласно приложение № 8 от Наредба № 19, както и данни от геодезическите измервания и резултати от изчисляването на координатите на подробните точки.

4. Материали и данни за изработените проекти за изменение на кадастралната карта и кадастралните регистри, включително и схеми на самостоятелните обекти в сгради по етажи - в цифров и графичен вид, съгласно чл. 75 от Наредба № РД-02-20-5 от 15.12.2016 г. – в необходимия обем.

5. Списък на имотите, засегнати от ЯФГ, съдържащ и резултатите от анализа (Приложение 1).

В цифров вид материалите и данните се предават във формата по чл. 12, т. 5 от ЗКИР.

VIII. ПРИЕМАНЕ НА ИЗВЪРШЕНАТА РАБОТА

Техническите дейности по изпълнение на настоящия договор се контролират и приемат от Възложителя по реда на Закона за кадастъра и имотния регистър, подзаконовите нормативни актове към него, изискванията на „Инструкция за определяне на геодезически точки с помощта на глобални навигационни спътникови системи” и „Указания за изискванията при приемане на Работна геодезическа основа, създадена, чрез използване на кинематични ГНСС измервания” и при спазване изискванията на техническата спецификация.

Съответната СГКК служебно издава удостоверение за приемане/неприемане на всеки проект за изменение. Извършената работа се приема от комисия по чл. 45 от ЗКИР и става по землища.

IX. СРОК ЗА ИЗПЪЛНЕНИЕ

Срокът за изпълнение е както следва:

- Обособена позиция № 1: 9 месеца;
- Обособена позиция № 2: 8 месеца;
- Обособена позиция № 3: 9 месеца;
- Обособена позиция № 4: 9 месеца;
- Обособена позиция № 5: 10 месеца;



- Обособена позиция № 6: 9 месеца;
- Обособена позиция № 7: 9 месеца;
- Обособена позиция № 8: 10 месеца;
- Обособена позиция № 9: 8 месеца;
- Обособена позиция № 10: 8 месеца;
- Обособена позиция № 11: 9 месеца.

или до изчерпване на финансовия ресурс на Възложителя, което от двете настъпи първо.

X. ЕКИП ЗА ИЗПЪЛНЕНИЕ

Изпълнителят трябва да разполага със състав от правоспособни лица - ръководител на проекта и технически експерти, вписани в регистъра по чл. 12, т. 8 от ЗКИР, с минимален брой както следва:

- Обособена позиция 1: 1 ръководител и 2 - ма технически експерти;
- Обособена позиция 2: 1 ръководител и 2 - ма технически експерти;
- Обособена позиция 3: 1 ръководител и 2- ма технически експерти;
- Обособена позиция 4: 1 ръководител и 2- ма технически експерти;
- Обособена позиция 5: 1 ръководител и 2- ма технически експерти;
- Обособена позиция 6: 1 ръководител и 2- ма технически експерти;
- Обособена позиция 7: 1 ръководител и 2- ма технически експерти;
- Обособена позиция 8: 1 ръководител и 2- ма технически експерти;
- Обособена позиция 9: 1 ръководител и 2- ма технически експерти;
- Обособена позиция 10: 1 ръководител и 2- ма технически експерти;
- Обособена позиция 11: 1 ръководител и 2- ма технически експерти.

За професионално и качествено изпълнение на предмета на обществената поръчка, участниците предлагат и други експерти, които да участват при изпълнението ѝ.

Един експерт може да бъде включен в екипа само на един участник. Изискването се налага от Възложителя, предвид очаквано едновременно изпълнение по обособените позиции.

XI. ПРИЛОЖЕНИЯ

Неразделна част от настоящата Техническа спецификация са:



- **Приложение 1** - Списък на засегнатите имоти;
- **Приложение № I.1** – Данни от Анализа на картата на възстановената собственост и площ на неурбанизираната територия на земища в община Петрич, област Благоевград;
- **Приложение № I.2** - Данни от Анализа на картата на възстановената собственост и площ на неурбанизираната територия на земища в общини Бургас, Приморско и Созопол, област Бургас;
- **Приложение № I.3** - Данни от Анализа на картата на възстановената собственост и площ на неурбанизираната територия на земища в общини Велико Търново и Горна Оряховица, област Велико Търново;
- **Приложение № I.4** - Данни от Анализа на картата на възстановената собственост на земища в общини Ружинци и Димово, област Видин;
- **Приложение № I.5** - Данни от Анализа на картата на възстановената собственост и площ на неурбанизираната територия на земища в община Добрич - селска, област Добрич;
- **Приложение № I.6** - Данни от Анализа на картата на възстановената собственост и площ на неурбанизираната територия на земища в общини Монтана и Вълчедръм, област Монтана;
- **Приложение № I.7** - Данни от Анализа на картата на възстановената собственост и площ на неурбанизираната територия на земища в общини Плевен, Гулянци, Червен бряг и Долна Митрополия, област Плевен;
- **Приложение № I.8** - Данни от Анализа на картата на възстановената собственост и площ на неурбанизираната територия на земища в общини Нова Загора и Котел, област Сливен;
- **Приложение № I.9** - Данни от Анализа на картата на възстановената собственост и площ на неурбанизираната територия на земища в община Търговище, област Търговище;
- **Приложение № I.10** - Данни от Анализа на картата на възстановената собственост и площ на неурбанизираната територия на земища в общини Върбица, Нови пазар и Велики Преслав, област Шумен;
- **Приложение № I.11** - Данни от Анализа на картата на възстановената собственост и площ на неурбанизираната територия на земища в общини Тунджа и Елхово, област Ямбол.

[illegible]

Данни от Анализа на картата на възстановената собственост и площ на неурбанизираната територия на землища в общини Нова Загора и Котел, област Сливен

№	ЕКАТТЕ	Землище	Община	Област	Брой имоти	Засегната площ (дка)	Площ на имотите (дка)	%	Категория	Брой сгради за отразяване	Площ на неурбан. територия за землища (дка)
община Нова Загора											
1-ва група						338	32696				568871
1	00713	с.АСЕНОВЕЦ	Нова Загора	Сливен		35,612	6134,435	0,58	1		20071
2	02734	с.БАНЯ	Нова Загора	Сливен		24,630	5447,465	0,45	1		42333
3	07778	с.БЯЛ КЛАДЕНЕЦ	Нова Загора	Сливен		2,077	44,494	4,67	1		27700
4	24760	с.ДЯДОВО	Нова Загора	Сливен		0,169	197,611	0,09	1		16039
5	27245	с.ЕЛЕНОВО	Нова Загора	Сливен		25,361	7390,393	0,34	1		41082
6	35907	с.КАМЕНОВО	Нова Загора	Сливен		16,742	600,876	2,79	1		14404
7	36395	с.КАРАНОВО	Нова Загора	Сливен		29,592	1830,827	1,62	1		24220
8	38426	с.КОНЬОВО	Нова Загора	Сливен		9,630	1035,128	0,93	1		30112
9	38683	с.КОРТЕН	Нова Загора	Сливен		64,176	2401,838	2,67	1		51031
10	39757	с.КРИВА КРУША	Нова Загора	Сливен		11,654	1558,065	0,75	1		11331
11	44505	с.ЛЮБЕНЕЦ	Нова Загора	Сливен		0,890	54,971	1,62	1		24450
12	44522	с.ЛЮБЕНОВА МАХАЛА	Нова Загора	Сливен		2,180	181,905	1,20	1		28073
13	48725	с.МЛЕКАРЕВО	Нова Загора	Сливен		8,926	557,484	1,60	1		36063
14	53518	с.ОМАРЧЕВО	Нова Загора	Сливен		2,646	194,659	1,36	1		35034
15	56527	с.ПИТОВО	Нова Загора	Сливен		3,987	349,680	1,14	1		30411
16	57371	с.ПОЛСКО ПЪДАРЕВО	Нова Загора	Сливен		27,687	737,765	3,75	1		26063
17	58726	с.ПРОХОРОВО	Нова Загора	Сливен		14,258	772,169	1,85	1		21577
18	61310	с.РАДЕВО	Нова Загора	Сливен		4,343	186,314	2,33	1		19207
19	67831	с.СОКОЛ	Нова Загора	Сливен		1,893	67,220	2,82	1		15572
20	69314	с.СТОИЛ ВОЙВОДА	Нова Загора	Сливен		17,361	549,687	3,16	1		3324,2
21	70456	с.СЪБРАНО	Нова Загора	Сливен		19,657	835,983	2,35	1		22017
22	70490	с.СЪДИЙСКО ПОЛЕ	Нова Загора	Сливен		14,029	1567,062	0,90	1		28757
2-ра група						353	4665				109470
23	06788	с.БРЯСТОВО	Нова Загора	Сливен		2,472	44,211	5,59	2		9929
24	30171	с.ЗАГОРЦИ	Нова Загора	Сливен		9,902	169,916	5,83	2		30030
25	56068	с.ПЕТ МОГИЛИ	Нова Загора	Сливен		321,845	4134,202	7,78	2		42183
26	70487	с.СЪДИЕВО	Нова Загора	Сливен		2,889	42,629	6,78	2		22017
27	78344	с.ЦЕНИНО	Нова Загора	Сливен		16,388	273,935	5,98	2		5311
3-та група						977	6473				91369
28	04635	с.БОГДАНОВО	Нова Загора	Сливен		243,929	929,967	26,23	3		20246
29	27111	с.ЕЗЕРО	Нова Загора	Сливен		163,826	1552,336	10,55	3		15476
30	52146	с.НОВОСЕЛЕЦ	Нова Загора	Сливен		426,851	2613,713	16,33	3		33358
31	61340	с.РАДЕЦКИ	Нова Загора	Сливен		141,969	1376,807	10,31	3		22289
община Котел											
1-ва група						778	95893				565537
1	05480	с.БОРИНЦИ	Котел	Сливен		25,142	1003,913	2,50	1		22401
2	06135	с.БРАТАН	Котел	Сливен		167,553	5371,046	3,12	1		65601
3	17436	с.ГРАДЕЦ	Котел	Сливен		125,768	29552,120	0,43	1		44572
4	24270	с.ДЪБОВА	Котел	Сливен		29,558	2272,886	1,30	1		6848
5	36854	с.КИПИЛОВО	Котел	Сливен		27,894	1952,571	1,43	1		84198
6	46646	с.МАЛКО СЕЛО	Котел	Сливен		9,857	1276,802	0,77	1		6069
7	47528	с.МЕДВЕН	Котел	Сливен		35,221	16102,573	0,22	1		79142
8	00045	с.МОКРЕН	Котел	Сливен		211,637	18445,180	1,15	1		78282
9	51398	с.НЕЙКОВО	Котел	Сливен		62,893	3739,118	1,68	1		75669
10	53919	с.ОРЛОВО	Котел	Сливен		11,093	504,857	2,20	1		6219
11	54300	с.ОСТРА МОГИЛА	Котел	Сливен		6,653	9799,679	0,07	1		18050
12	58966	с.ПЪДАРЕВО	Котел	Сливен		0,040	133,313	0,03	1		20337
13	65958	с.СЕДЛАРЕВО	Котел	Сливен		3,011	295,283	1,02	1		15887
14	67859	с.СОКОЛАРЦИ	Котел	Сливен		20,329	1180,401	1,72	1		4788
15	69821	с.СТРЕЛЦИ	Котел	Сливен		29,467	3795,838	0,78	1		30099
16	76073	с.ФИЛАРЕТОВО	Котел	Сливен		11,918	467,330	2,55	1		7375
2-ра група						33	554				3590
17	72833	с.ТОПУЗЕВО	Котел	Сливен		32,592	553,709	5,89	2		3590



ЕВРОПЕЙСКИ СЪЮЗ
ЕВРОПЕЙСКИ
СОЦИАЛЕН ФОНД



ДОБРО УПРАВЛЕНИЕ
Заличен подпис
Съгл. чл. 2 ЗЗДЛ

Образец № 3

ДО

ИЗПЪЛНИТЕЛНИЯ ДИРЕКТОР НА
АГЕНЦИЯ ПО ГЕОДЕЗИЯ,
КАРТОГРАФИЯ И КАДАСТЪР

ПРЕДЛОЖЕНИЕ ЗА ИЗПЪЛНЕНИЕ НА ПОРЪЧКАТА

От „ГЕОПРЕЦИЗ-ИНЖЕНЕРИНГ“ ООД, ЕИК 831 189 927, Георги Райнов – Управител

Адрес: София, бул. „Христо Смирненски“ №1, ет.5, офис 527

Тел.: (Заличена информация) Съгл. чл. 2 ЗЗДЛ, факс : 02/865 28 17, e-mail: geoprecis@abv.bg

Банкова сметка: IBAN

Заличена информация 1

BIC:

Съгл. чл. 2 ЗЗДЛ

Банка:

(посочва се наименованието на участника, ЕИК, представляващо лице и данни за кореспонденция – адрес, телефон, факс, електронна поща; в случай на обединение следва да се посочат наименованието на обединението, представляващият обединението и неговите членове, банкова сметка на участника)

Заличен подпис
Съгл. чл. 2 ЗЗДЛ

УВАЖАЕМИ ГОСПОДИН ИЗПЪЛНИТЕЛЕН ДИРЕКТОР,

Заявявам, че представляваният от мен участник желае да участва, при обявените условия, в откритата процедура за възлагане на обществена поръчка с предмет: „Отстраняване на явна фактическа грешка в неурбанизираната територия на общини Петрич, Бургас, Приморско, Созопол, Велико Търново, Горна Оряховица, Ружинци, Димово, Добрич-селска, Монтана, Вълчедръм, Плевен, Гулянци, Червен бряг, Долна Митрополия, Нова Загора, Котел, Търговище, Върбица, Нови пазар, Велики Преслав, Тунджа и Елхово“, за Обособена позиция № 8 „Отстраняване на явна фактическа грешка в неурбанизираната територия на общини Нова Загора и Котел, област Сливен“

Заличен подпис
Съгл. чл. 2 ЗЗДЛ



ЕВРОПЕЙСКИ СЪЮЗ
ЕВРОПЕЙСКИ
СОЦИАЛЕН ФОНД



ДОБРО УПРАВЛЕНИЕ

Заличен подпис
Съгл. чл. 2.33ДЛ

След запознаване с всички документи и образци от документацията за обществената поръчка, представяме на Вашето внимание предложение за изпълнение на посочената обществена поръчка. В случай че бъдем определени за изпълнител на обществената поръчка, декларираме, че ще изпълним същата в съответствие с всички изисквания, посочени в техническата спецификация и приложенията към нея и съобразно всички относими изисквания, произтичащи от действащата нормативна уредба. Правим следните обвързващи предложения за изпълнение на обществената поръчка, в т. ч.:

I. Срок за изпълнение на обществената поръчка по договора:

Предлагаме, в съответствие с документацията, срокове за изпълнение на обществената поръчка и договора:

Срокът за отстраняване на явна фактическа грешка в неурбанизираната територия на на общини Нова Загора и Котел, област Сливен е 10 (*deset*) или до изчерпване на финансов ресурс на Възложителя, което от двете настъпи първо, и включва необходимото време за отстраняване на явна фактическа грешка в неурбанизираната територия и за приемане на дейностите по реда на чл. 45 ЗКИР.

II. Организация и изпълнение на дейности:

II.1. Изпълнението на обществената поръчка ще извършим в съответствие с посочения по-горе срок.

II.2 Обществената поръчка ще изпълним със състав от правоспособни лица, с необходимата квалификация и професионален опит, поименно изброени в списъка, представен в настоящото предложение.

II.3. Замяна на служители/правоспособни лица по т. II.2 ще извършваме на наш риск, след предварителното писмено съгласие на Възложителя, относно качествено изпълнение на дейностите по реда, предвиден в договора за възлагане на обществената поръчка.

Промяната на правоспособно лице се извършва само при наличие на обективни причини като болест, смърт или напускане на лицето. В този случай, изпълнителят е длъжен да определи друго правоспособно лице, притежавашо квалификация и професионален опит, равностойни на тези на основното. Преди да започне работа по настоящия договор новото правоспособно лице следва да бъде одобрено от Възложителя. Всички допълнителни разходи,

Заличен подпис
Съгл. чл. 2.33ДЛ

Заличен подпис
Съгл. чл. 2.33ДЛ



ЕВРОПЕЙСКИ СЪЮЗ
ЕВРОПЕЙСКИ
СОЦИАЛЕН ФОНД



ДОБРО УПРАВЛЕНИЕ

Заличен подпис
Съгл. чл. 2 ЗЗДЛ

свързани със смяната на правоспособни лице, включително разходите за назначаване на временно правоспособно лице до одобряването на ново, са за сметка на изпълнителя.

II.4. Изпълнението на обществената поръчка ще извършим при спазване на приложимите за обекта на обществената поръчка изисквания на Техническата спецификация, наредбите и всички други нормативни документи, приложими за изпълнение на съответната дейност.

III. При изпълнение на обществената поръчка ще изпълним дейностите, които отговарят на техническите изисквания и параметри заложи в Техническата спецификация и документацията, наредбите и всички други нормативни документи, приложими за изпълнение на съответната дейност.

IV. Като неразделна част от настоящото предложение, представяме **Описание на изпълнението на обществената поръчка** (представя се разработка, съгласно Техническата спецификация).

При несъответствие на посочените в тази оферта числа и тяхното изписване с думи и с цифри, обвързващо за нас е предложението, посочено с думи.

ПРИЛОЖЕНИЯ КЪМ ПРЕДЛОЖЕНИЕТО ЗА ИЗПЪЛНЕНИЕ:

- Описание на изпълнението на обществената поръчка (Приложение № 1 - свободен текст) и Работна програма (Приложение № 1.1);

1. Списък на служителите/експертите, които участникът ще използва за изпълнение на обществената поръчка (Приложение № 2 - образец);

2. Справка-декларация (Приложение № 3 - образец);

3. Декларация за разположение на всеки правоспособните лица в екипа – ръководителят на проекта и техническите (ключови) експерти (Приложение № 4 - свободен текст);

4. Заверени копия от документи за образование, квалификация, професионален опит (напр. дипломи, трудови книжки, служебни книжки, длъжностни характеристики, декларации, референции, сертификати, удостоверения, издадени от работодател/и и/или инвеститори и др. документи удостоверяващи придобита квалификация, опит и стаж. **Всеки друг еквивалентен/равностоян документ се приема.**)

Заличен подпис
Съгл. чл. 2 ЗЗДЛ

Заличен подпис
Съгл. чл. 2 ЗЗДЛ



ЕВРОПЕЙСКИ СЪЮЗ
ЕВРОПЕЙСКИ
СОЦИАЛЕН ФОНД



ДОБРО УПРАВЛЕНИЕ

Заличен подпис
Съгл. чл. 2 ЗЗДЛ

Дата

19/ 06 / 2018г.

Наименование на участника

„ГЕОПРЕЦИЗ-ИНЖЕНЕРИНГ“ ООД

Име и фамилия на лицето, представляващо участника

Георги Райнов

Качеството на лицето, представляващо участника

Управител

Заличен подпис

Съгл. чл. 2 ЗЗДЛ

Подпис и печат

Заличен подпис
Съгл. чл. 2 ЗЗДЛ

Заличен подпис
Съгл. чл. 2 ЗЗДЛ



Приложение № 1
към Образец № 3

Описание на изпълнението на обществена поръчка с предмет:

„Отстраняване на явна фактическа грешка в неурбанизираната територия на общини Петрич, Бургас, Приморско, Созопол, Велико Търново, Горна Оряховица, Ружинци, Димово, Добрич-селска, Монтана, Вълчедръм, Плевен, Гулянци, Червен бряг, Долна Митрополия, Нова Загора, Котел, Търговище, Върбица, Нови пазар, Велики Преслав, Тунджа и Елхово”,

за Обособена позиция № 8 „Отстраняване на явна фактическа грешка в неурбанизираната територия на общини Нова Загора и Котел, област Сливен“

1. **Работна програма** (Приложение № 1.1) (Не подлежи на оценка.) -
Представя се разработка, съгласно Техническата спецификация.

2. **Списък на експертния състав, с посочване имената на правоспособните лица** (ръководител на проект и технически експерти), позицията по проекта, данни за образование, квалификация и професионален опит (Приложение № 2 - образец) (Подлежи на оценка.)

Приложения: Справка-декларация (Приложение № 3 - образец) и Декларация за разположение на правоспособните лица в екипа – ръководителят на проекта и техническите (ключови) експерти (Приложение № 4 - свободен текст), заверени копия от документи за образование, квалификация, професионален опит (трудова книжка, служебни книжки, длъжностни характеристики, декларации, референции, удостоверения, издадени от работодател/и и/или инвеститори. Всеки друг равнопоставен документ се приема).



Работна програма (Приложение № 1.1)

I: ОБЩИ ПОЛОЖЕНИЯ

„Геопрещиз-инженеринг“ ООД е създадена през 1992 г. и има дългогодишен и богат опит в сферата на геодезията – кадастър, регулация, мемеразделяне, трасиране, изследване на деформации, проектиране, анализи, проучвания, създаване на цифрови модели, база данни и други. Дружеството има техническия ресурс и екип от инженер-геодезисти с богат професионален стаж за изпълнение на настоящата обществена поръчка.

Целта на настоящата обществена поръчка е отстраняване на **Явната фактическа грешка (ЯФГ)**, която се явява при несъответствието в границите на поземлените имоти между урбанизирана и неурбанизирана територия, получено при обединяване на данните по чл. 41, ал. 1 от Закона за кадастъра и имотния регистър (ЗКИР), както и несъответствие в границите на съществуващите на терена трайни топографски обекти с естествен или изкуствен произход в неурбанизирана територия, определени чрез геодезически измервания и границите им от планове и карти, одобрени по реда на Закона за собствеността и ползването на земеделските земи и Закона за възстановяване на собствеността върху горите и земите от горския фонд, когато разликите в координатите на определящите ги точки са по-големи от допустимите в Наредба № РД- 02-20-5 от 15.12.2016 г. за съдържанието, създаването и поддържането на кадастралната карта и кадастралните регистри (Наредба № РД-02-20-5 от 15.12.2016 г.).

Заличен подпис
Съгл. чл. 2 ЗЗДЛ

Това ще се извърши посредством изработване на проекти за изменение, за отстраняване на явна фактическа грешка в кадастралната карта, създадена по реда на § 33 от Преходни и Заклучителни разпоредби към Закона за изменение и допълнение на ЗКИР (обн. ДВ. бр. 57 от 2016 г.) за териториите, за които:

- са идентифицирани грешки в резултат на анализа на КВС и в резултат на геодезическите измервания, извършени съгласно заданието;
- не са идентифицирани грешки в резултат на анализа на КВС, цитиран в т. I., но след съвмествяване на данните от геодезическите измервания, данните от КВС и КККР, и данните от ведомства, общини и други юридически лица, вкл. и от ОСЗ за обектите по т. III, се констатира ЯФГ. В тези случаи грешките се отстраняват след съгласуване със съответната служба по геодезия, картография и кадастър.

Заличен подпис
Съгл. чл. 2 ЗЗДЛ



Най честите обекти за които ще се изработват проекти за изменени са:

1. **Пътна инфраструктура** - Републикански пътища (РП), транспортни връзки от национално значение, транзит на дълги и средни разстояния; достъп до обекти от национално значение (летища, пристанища, курорти); регионални връзки; местни общински пътища (МОП); транспортни връзки от местно значение; връзки към РП; връзки между населени места; достъп до обекти от местно значение и др.;
2. **Железопътна инфраструктура;**
3. **Язовири, главни и второстепенни канали и хидротехнически съоръжения, вкл. материализираните граници на санитарно охранителни зони пояс „А“.**
4. **Основни реки и първи приток, езера и блата.**
5. **Полезащитни пояси**

II: ИЗХОДНИ МАТЕРИАЛИ

Съгласно условията на Техническото задание ще получим от Агенцията по геодезия, картография и кадастър, чрез Геокартфонда и съответната служба по геодезия, картография и кадастър (СГКК) по местонахождение на обекта/тите по землища следните материали и данни:

1. Координатен регистър и схема на геодезическата основа за териториите в цифров вид;
2. Одобрени КККР по реда на § 33 от ПЗР към ЗИД на ЗКИР (обн. ДВ, бр. 57 от 2016 г.) в цифров вид;
3. Анализи, получени в резултат от изпълнението на договорите за „Оценка на картата на възстановената собственост с цел създаването на кадастрална карта и кадастрални регистри, основа на единна система за поддържането на кадастралните данни и предоставяне на услуги от тях“ от 2015 г., включващи проверените линейни и площни обекти; имотите по КВС, които ще се засегнат при отразяване на несъответствията в анализираните обекти; ненанесените в КВС обекти, които не са били част от съдържанието на КВС, но са задължителна част от съдържанието на КККР - в текстови, табличен и/или векторен вид, (*.shp формат или CAD формат, в координатна система WGS 84, зона UTM 35).

Заличен подпис
Съгл. чл. 2 ЗЗДЛ

Заличен подпис
Съгл. чл. 2 ЗЗДЛ



4. Графични материали в цифров вид - данни от ведомства, общини и други юридически лица за недвижимите имоти - тяхна собственост, както и за стопанисваните, управляваните и ползваните от тях недвижими имоти - обект на кадастралната карта, вкл. и данни за имотообразуващите сервитути или зони на ограничения, които те пораждат. Данните ще се използват за установяване на ЯФГ, само ако се придружават от документи, удостоверяващи собствеността, включително и за приключени отчуждителни процедури.

5. Данни от ОСЗ за установени явни фактически грешки по реда на чл. 26, ал. 10 от ППЗСПЗЗ.

6. Карта на възстановената собственост, актуална към датата на одобряване на КККР и др.

Допълнително ще бъдат проучени от фирма „Геопрециз Инженеринг“ ООД обектите, за които това е необходимо и ще бъдат събрани за тях други допълнителни материали и данни.

III: ОБХВАТ НА ДЕЙНОСТИТЕ

Екипът предвиден за изпълнение на поръчка ще извърши следните дейности:

1. Ще извърши анализ на предоставените му изходни данни и материали и допълнителни проучвания чрез оглед на място и геодезически измервания;

2. Ще изработи проекти за изменение на кадастралната карта и кадастралния регистър на недвижимите имоти в обхват за всички поземлени имоти, за които е установена явната фактическа грешка, както и за липсващите обекти на кадастъра;

3. Ще изработи списък на засегнатите имоти по землища.

Явна фактическа грешка се констатира, когато разликите ΔSi по чл. 18, ал. 5 от Наредба № РД-02-20-5 от 15.12.2016 г., между идентични точки от границите на имотите от кадастралната карта и картата на възстановената собственост са в допустимите норми, а разликите между идентични точки от границите на имотите от картата на възстановената собственост и определените с геодезически измервания не отговарят на изискванията за точност, които са:

а) за точки от трайно материализирани граници на поземлени имоти, на масивни сгради и на съоръжения на техническата инфраструктура $\Delta S \leq 60$ см;

б) за точки от нетрайно материализирани граници на поземлени имоти $\Delta S \leq 120$ см;



В случаите, когато подробна точка от границата на поземлен имот, определена чрез геодезически измервания и/или въз основа на данните и материалите, предоставени от ведомства, общини и други юридически лица, не попада в или до идентична подробна точка от кадастралната карта, но е в близост и явно се асоциира с линеен елемент от имотната граница, грешката в абсолютното положение на подробната точка (ΔS) се определя съгласно чл. 18, ал. 2 от Наредба № РД-02-20-5 от 15.12.2016 г., като:

- x^o , y^o са координатите на петата на перпендикуляра от подробната точка до отсечката (линейния елемент от имотната граница) в кадастралната карта;
- x , y са координатите на подробната точка, определени чрез геодезически измервания и/или въз основа на данните материалите предоставени от ведомства, общини и други юридически лица

При геодезическите измервания на поземлените имоти, засегнати от установената явна фактическа грешка ще се използва съществуващата геодезическа основа или при необходимост ще се създава нова геодезическа основа, след предварително съгласуване със службата по геодезия, картография и кадастър и при спазване на изискванията на Наредба № РД-02-20-5 от 15.12.2016 г..

За констатиране на точното местоположение на обектите - предмет на заданието, експертното лице ще извърши геодезически измервания. Определянето на границите на поземлените имоти в обхвата на проекта за изменение, ще се извърши при спазване на приложимите условия и ред по чл. 37 - 39 и чл. 73 от Наредба № РД-02-20-5 от 15.12.2016 г.

Заличен подпис
Съгл. чл. 2 33ДЛ

За правилното изобразяване на очертанията на обектите ще се заснемат достатъчен брой характерни подробни точки. Координатите на подробните точки ще се определят чрез геодезически измервания, при спазване изискванията на приложение № 8 към чл. 36, ал. 2 от Наредба № РД-02-20-5 от 15.12.2016 г. и Инструкция № РД-02-20-25 от 20 септември 2011 г. за определяне на геодезически точки с помощта на глобални навигационни спътникови системи.

Ще се заснемат липсващите обекти на кадастъра, които не са били отразени в КВС, но са задължителна част от съдържанието на КККР - обектите по чл. 23, т. 2 и 3 от ЗКИР - сгради и съоръжения на техническата инфраструктура, в които има самостоятелни обекти, вкл. и самостоятелните обекти. За нанасянето им в кадастралната карта ще се изработят проекти по реда на чл. 75 от Наредба № РД-02-20-5 от 15.12.2016 г.

Заличен подпис
Съгл. чл. 2 33ДЛ



Въз основа на картата със съвместените данни от кадастралната карта, от картата на възстановената собственост, от която е създадена кадастралната карта, от извършените геодезически измервания и от материалите и данните ще се изработи проект за изменение на кадастралната карта и кадастралния регистър на недвижимите имоти, списък на засегнатите имоти и доклад, съдържащ анализ на всички констатиранни грешки (ЯФГ и липсващи обекти на кадастъра) и използвания подход за тяхното отстраняване.

Проектът за изменение на кадастралната карта и кадастралния регистър на недвижимите имоти ще се изработи за поземлен имот, засегнат от установената явна фактическа грешка и за липсващи обекти на кадастъра. Когато в обхвата на ЯФГ попадат няколко съседни поземлени имота, ще се изработи един проект за изменение. Проектите за изменение на кадастралната карта и кадастралните регистри, отразяващи предложението за отстраняване на явната фактическа грешка и за липсващите обекти на кадастъра ще се създават в приетата и дефинирана за страната Българска геодезическа система 2005 - Кадастрална координатна система 2005.

В случаите на ЯФГ, експертите на фирма „Геопрещиз Инженеринг“ ООД ще извършват анализ и ще предложи начин за отстраняване на ЯФГ за всеки засегнат имот, като при възможност ще се запазва площта и взаимното разположение на имотите; ще представят становище относно допустимия начин на обезщетяване:

- по реда на чл. 106, ал. 1 от ЗСПЗЗ, съответно по чл. 6 ЗВСТЗГФ и § 8 от Преходните и Заключителните разпоредби на ЗВСТЗГФ;
- по ред, определен в закон - в случай на непроведени отчуждителни процедури, установено въз основа на предоставените материали и документи от ведомства, общини и други юридически лица.

В списъка на засегнатите имоти ще се включат и данни от анализа. Той ще съдържа: разликите ΔSi в идентичните точки от границите на имотите, установени по чл. 18, ал. 5 от Наредба № РД-02-20-5 от 15.12.2016 г., идентификаторите (стар и нов) на засегнатите поземлени имоти, имената и адресите на собствениците, установените разлики в площите за която се дължи/не се дължи обезщетение, предложение за реда за обезщетяване - на основание чл. 106, ал. 1 от ЗСПЗЗ, съответно по чл. 6 ЗВСТЗГФ и § 8 от Преходните и Заключителните разпоредби на ЗВСТЗГФ, или се дължи обезщетение в случай на отчуждаване, основание за предложението. В случай на предоставени документи,

Залепен подпис
Съгл. чл. 2.33ДЛ

Залепен подпис
Съгл. чл. 2.33ДЛ



удостоверяващи права на собственост или документи за проведени отчуждителни процедури, предложението за отстраняване на ЯФГ в проекта за изменение е в съответствие с установеното вярно местоположение на границите на поземлените имоти.

IV: ПРЕДСТАВЯНЕ НА МАТЕРИАЛИТЕ

Всички материали ще се изработват при спазване на нормативните изисквания, свързани с дейностите по създаване, приемане и поддържане на кадастралната карта и кадастралните регистри; други нормативни актове, писма и указания на АГКК; измененията в действащата нормативна уредба, които са влезли в сила по време на изпълнение на договора и ще се предават в цифров вид - в три екземпляра на CD (еднократен запис).

Картата със съвместените данни от кадастралната карта и от геодезическите измервания, ще се предават в графичен вид на хартиен носител в един екземпляр, а проектите за изменение на КККР в графичен вид на хартиен носител в два екземпляра.

Списъкът на имотите, засегнати от ЯФГ (Приложение 1), ще се предава в писмен вид в два екземпляра.

V: РЕЗУЛТАТИ ОТ ИЗВЪРШЕНАТА РАБОТА

В резултат от извършените дейности, фирма „Геопрещиз Инженеринг“ ООД ще представи следните материали и данни:

1. Доклад за извършените дейности по земища за съответната община, съдържащ: използвани изходни материали, използвана геодезическа основа или създаване на нова, използвани методи на геодезически измервания, подробно описание на обектите, които са заснети и данни за засегнатата и неурбанизираната площ по земища, обобщени данни от анализа на явната фактическа грешка, предлагания подход за нейното отстраняване, предлаганите начини за обезщетяване.

2. Материали и данни за геодезическата основа, съгласно приложение № 5 към чл. 9, ал. 2 на Наредба № 19/2001 г. за контрол и приемане на кадастралната карта и кадастралните регистри и/или „Инструкция за определяне на геодезически точки с помощта на глобални навигационни спътникови системи“, когато е създадена нова геодезическа основа.

3. Материали и данни за картата със съвместените данни за територията, в чийто обхват попадат имотите, засегнати от установената явна фактическа грешка, в съответствие с

Залепен подпис
Съгл. чл. 2 ЗЗДЛ

Залепен подпис
Съгл. чл. 2 ЗЗДЛ



ЕВРОПЕЙСКИ СЪЮЗ
ЕВРОПЕЙСКИ
СОЦИАЛЕН ФОНД



ДОБРО УПРАВЛЕНИЕ

Заличен подпис
Съгл. чл. 2 ЗЗДЛ

изискванията за вида и формата съгласно приложение № 8 от Наредба № 19, както и данни от геодезическите измервания и резултати от изчисляването на координатите на подробните точки.

4. Материали и данни за изработените проекти за изменение на кадастралната карта и кадастралните регистри, включително и схеми на самостоятелните обекти в сгради по етажи - в цифров и графичен вид, съгласно чл. 75 от Наредба № РД-02-20-5 от 15.12.2016 г. - в необходимия обем.

5. Списък на имотите, засегнати от ЯФГ, съдържащ и резултатите от анализа (Приложение 1).

В цифров вид материалите и данните ще се предадат във формата по чл. 12, т. 5 от ЗКИР.

VI: ПРИЕМАНЕ НА ИЗВЪРШЕНАТА РАБОТА

Техническите дейности по изпълнение на настоящия договор ще се контролират и приемат от Възложителя по реда на Закона за кадастъра и имотния регистър, подзаконовите нормативни актове към него, изискванията на „Инструкция за определяне на геодезически точки с помощта на глобални навигационни спътникови системи“ и „Указания за изискванията при приемане на Работна геодезическа основа, създадена, чрез използване на кинематични ГНСС измервания“ и при спазване изискванията на техническата спецификация.

Съответната СГКК служебно ще издаде удостоверение за приемане/неприемане на всеки проект за изменение. Извършената работа ще се приема от комисия по чл. 45 от ЗКИР по землища.

Заличен подпис
Съгл. чл. 2 ЗЗДЛ

Заличен подпис

Съгл. чл. 2 ЗЗДЛ

Заличен подпис
Съгл. чл. 2 ЗЗДЛ



ДОБРО УПРАВЛЕНИЕ

Зачищен подпис
Съгл. чл. 2 ЗЗДЛ

Приложение № 2
към Образец № 3

СПИСЪК

на служителите/правоспособните лица, които участникът ще използва за изпълнение на обществената поръчка

Подписаният/ата Георги Залница информация в Райнов

Судеб. № 33355

з Райнов

(трите имена)

в качеството си на Управител

(обязаност)

на „ГЕОПРЕЦИЗ-ИНЖЕНЕРИНГ“ ООД

(наименование на участника)

ЕИК/БУЛСТАТ 831 189 927 – участник в процедура за възлагане на обществена поръчка с предмет: „Отстраняване на явна фактическа грешка в неурбанизираната територия на общини Петрич, Бургас, Приморско, Созопол, Велико Търново, Горна Оряховица, Ружници, Димово, Добрич-селска, Монтана, Вълчедръм, Плевен, Гулянци, Червен бряг, Долна Митрополия, Нова Загора, Котел, Търговище, Върбица, Нови пазар, Велики Преслав, Тунджа и Елхово“, за Обособена позиция № 8 „Отстраняване на явна фактическа грешка в неурбанизираната територия на общини Нова Загора и Котел, област Сливен“, заявяваме:

Заличен подпис
Съгд. чл. 233ДЛ

1. Служители/експертите, с които предлагаме да изпълним обществената поръчка в съответствие с изискванията на възложителя, са:

Служител/експерт	Образование	Професионална квалификация	Професионален опит в областта на обществената поръчка
(трите имена, позиция по обществената поръчка)	(степен, специалност, година на дипломиране, № на диплома, учебно заведение)	(направление, година на придобиване, № на издадения документ, издател, придобита правоспособност и др. под.)	(местоработи, период, длъжност, основни функции)
<p>1. Георги Райнов</p> <p>Допълнителна информация См. чл. 3 ЗОДП</p> <p>Ръководител на проекта –</p>	<p>Образование – висше магистър, специалност „ГФК“</p>	<p>Професионална квалификация:</p> <p>инженер - геодезист</p>	<p>„Геопрециз - инженеринг“ ООД от 11.05.1994 – до сега, Управител администрира и ръководи проектите на дружеството</p>

Заличен подпис

Съгл. чл. 233ДЛ



ЕВРОПЕЙСКИ СЪЮЗ
ЕВРОПЕЙСКИ
СОЦИАЛЕН ФОНД



ДОБРО УПРАВЛЕНИЕ

Залепен подпис
Съглас. чл. 2.33ДП

<p>подлежи оценка</p>	<p>Диплома Серия Г, № рег. №. 01.06.1968 г. ВИСИ - София</p>	<p>Придобита правоспособност: Заповед № 2001 на Изп. Др на АК Свидетелство правоспособност извършване на дейности по кадастъра Удостоверение КИИП - Рег. № 18 Пълна проектанска правоспособност</p>	<p>КФ „Геопречи“ от 06.03.1990 до 11.05.1994 г. Ръководител проекти „Кадастър и регулация“ „Техноекспортстрой“ от 01.04.1987 до 15.09.1992 г. - Шеф на департамента по кадастър, Мароко от 11.1982-28.02.1983 г. - експерт геодезист, NCB- National Consulting Bureau от 02.06.1977 -11.1982 г. - експерт геодезист НИИ/Научно- изследователски институт „Геодезия и картография“ от 08.1968-06.1977 г. -инженер геодезист Трудов стаж 50 г. 1м</p>
<p>Димитър Йорданов Ключов експерт подлежи на оценка</p>	<p>Образование – висше магистър, специалност „ГФК“ Диплома Серия А92, № рег. №. 18.01.1994 г. ВИАС - София</p>	<p>Професионална квалификация: инженер по геодезия, фотограмметрия картография Придобита правоспособност: Заповед № 2001г. на Изп. Др на АК Свидетелство правоспособност извършване на дейности по кадастъра</p>	<p>„Геопречи - инженеринг“ ООД от 01.02.2013 – до сега, длъжност „Технически директор“ основни функции: администрира и ръководи проектите свързани с „Кадастър и регулация“. Отговорник по качеството ISO 9001:2015. Отговорник „Безопасност и здраве“. „Геопречи - инженеринг“ ООД от 01.01.2007 до 01.02.2013; длъжност „Специалист Кадастър и регулация“ Основни функции: ръководител екип по договор за поддръжка на КВС по договори с МЗЛ, участие в</p>



ЕВРОПЕЙСКИ СЪЮЗ
ЕВРОПЕЙСКИ
СОЦИАЛЕН ФОНД



ДОБРО УПРАВЛЕНИЕ

Заличен подпис
Съгл. чл. 2.33ДЛ

		<p>Удостоверение от полска и канцеларска работи КИИП – Рег. за създаване на КККР по 2018 ограничена договори с АГКК проектанска ръководител екип по договор правоспособност</p>	<p>„Геопрециз - инженеринг“ ООД от 01.06.1994 до 01.01.2007; длъжност „инженер-геодезист“ „Геопрециз - инженеринг“ ООД 01.10.1993 до 01.06.1994 длъжност „техник- геодезист“ Трудов стаж 24 г. и 8 м. в „Геопрециз- инженеринг“ ООД</p>
<p>3. Николай (Заличен подпис Съгл. чл. 2.33ДЛ) в Колев ключов експерт – Подлежи на оценка</p>	<p>Образование – висше магистър, специалист „Геодезия“ Диплома рег. 2002 г. УАСГ- София</p>	<p>Професионална квалификация: инженер - геодезист Придобита правоспособност: Заповед № 006 г. на изп. д.р. на АК Свидетелство за правоспособност за извършване на дейности по кадастъра Удостоверение от КИИП – Рег. 2018 Пълна проектанска правоспособност</p>	<p>„Геопрециз - инженеринг“ ООД от 01.01.2008 – до сега длъжност „Геодезист“ „Геопрециз - инженеринг“ ООД от 01.04.2003 до 01.01.2008 – длъжност „Земемер“ основни функции Осъществява контрол по качеството по създаване на КККР. Експерт GPS измервания. Ръководител екип по договор поддръжка на КВС по договори с МЗХ. ръководител екип в полска и канцеларска работа на създаване на КККР по договори с АГКК. Трудов стаж 15 г. и 2 м. в „Геопрециз- инженеринг“ ООД</p>



ЕВРОПЕЙСКИ СЪЮЗ
ЕВРОПЕЙСКИ
СОЦИАЛЕН ФОНД



ДОБРО УПРАВЛЕНИЕ

Заличен подпис
Съгл. чл. 2 ЗЗДЛ

Забележка:

Всички съдържащи се в описанието на екипа данни трябва да бъдат доказани със съответните документи.

2. През целия период на изпълнение на обществената поръчка, ако същата ни бъде възложена, ще осигурим участие на посочените по-горе служители/експерти.

Дата

19/06/2018г.

Наименование на участника

„ГЕОПРЕЦИЗ-ИНЖЕНЕРИНГ“ ООД

Име и фамилия на лицето, представляващо участника

Георги Райнов

Качеството на лицето, представляващо участника

Управител

Подпис и печат



Заличен подпис

Съгл. чл. 2 ЗЗДЛ

Заличен подпис
Съгл. чл. 2 ЗЗДЛ

Заличен подпис
Съгл. чл. 2 ЗЗДЛ



ЕВРОПЕЙСКИ СЪЮЗ
ЕВРОПЕЙСКИ
СОЦИАЛЕН ФОНД



ДОБРО УПРАВЛЕНИЕ

Приложение № 3
към Образец № 3

Справка-декларация

Позиция по обществената поръчка (ръководител проект/ключов експерт):

РЪКОВОДИТЕЛ ПРОЕКТ

Участник (наименование): „ГЕОПРЕЦИЗ-ИНЖЕНЕРИНГ“ ООД

Име на служителя: ГЕОРГИ Заложена информация
Съгл. чл. 2.33ДП В РАЙНОВ

Дата на раждане: Заложена информация
Съгл. чл. 2.33ДП г.

Подробно описание на възложените функции по обществената поръчка:

РЪКОВОДИ ИЗПЪЛНЕНИЕТО НА ПРОЕКТА: Организира получаването на изходните материали за изпълнението на договора. Планира, управлява, контролира и подпомага изпълнението на полските и канцеларските дейности при спазване на действащите нормативни актове в Р България. Отговаря за качествено изпълнение на проекта. Осъществява обмен на информация с Възложителя и го информира за етапите на изпълнение на договора.

Заложена информация
Съгл. чл. 2.33ДП

Образование:

Образование - висше: ВИСИ София, Диплома Серия Г, J Заложена информация
Съгл. чл. 2.33ДП рег. № Заложена информация
Съгл. чл. 2.33ДП

Заложена информация
Съгл. чл. 2.33ДП 8 г., магистър специалност: „Геодезия, фотограмметрия и картография“. Период на обучение 1963 до 1968 г.; Правоспособно лице по ЗКИР-АКИТ Заповед № Заложена информация
Съгл. чл. 2.33ДП 2001 г. Пълна проектантска правоспособност КИИП № Заложена информация
Съгл. чл. 2.33ДП

[Дайте в резюме висшето/средното образование на член на екипа, като укажете имената на учебните заведения, периода на обучение и получената степен. Посочете придобитата квалификация и/или правоспособност].

Професионален опит:

[Като започнете от заеманата понастоящем длъжност, изредете в обратен ред заеманите от член на екипа позиции, като укажете съответния период, наименование на работодателя/възложител/инвеститор, наименование на длъжностите, и места на

Заложена информация
Съгл. чл. 2.33ДП



ЕВРОПЕЙСКИ СЪЮЗ
ЕВРОПЕЙСКИ
СОЦИАЛЕН ФОНД



ДОБРО УПРАВЛЕНИЕ

Заличен подпис
Съгл. чл. 2.3ЗДЛ

изпълнение. За професионален опит опишете също типа осъществявани дейности/услуги и данни за клиенти, където това е уместно. Задължително се посочват наименованията на изпълнените дейности/услуги (проекти, договори или др.) и период на изпълнение. Професионалният опит се посочва в месеци. Посочват се и други данни, по преценка.].

Земана дължителност, на период изпълнение	Професионален опит общо за периода изпълнение (в месеци)	Работодател/ Възложител/ Инвеститор	Дейност/услуга (проект, договор или др.), място на изпълнение, наименования, функции и задачи изпълнявани дейности, период на изпълнение, работодател/възложител/инвеститор	Други данни
1994- до сега Управител	над 300 месеца		От 1994 г. до момента в Управител на „ГЕОПРЕЦИЗ - ИНЖЕНЕРИНГ“ ООД. Участва в изпълнението на всички договори на фирмата.	трудова стаж 50г. и 1м.
Управител Период на изпълнение на договора 2017-2018		„Геопрещиз-инженеринг“ ООД / Областна администрация Софийска област	Договор № ОП-68/27.11.2017г. „Изработване на помощен план, план на новообразуваните имоти и регистри на имотите към тях в графичен и цифров вид на земите, предоставени за ползване на граждани, въз основа на актовете посочени в § 4 от ПЗР на ЗСПЗЗ, за териториите по §4 от ПЗР на ЗСПЗЗ в землището на село Широки дол, община Самоков“ Функции: Ръководител договор	

Заличен подпис
Съгл. чл. 2.3ЗДЛ

Заличен подпис
Съгл. чл. 2.3ЗДЛ



ЕВРОПЕЙСКИ СЪЮЗ
ЕВРОПЕЙСКИ
СОЦИАЛЕН ФОНД



ДОБРО УПРАВЛЕНИЕ

Заличен подпис
Съгл. чл. 2.33ДЛ

Управител <i>Период на изпълнение на договора</i> 2016-2018г.		„Геопрециз-инженеринг“ ООД / МЗХГ	Договор № РД 51-3 от 20.01.2016г. /три години/ Услуга за извършване на технически дейности за поддържане на карта на възстановената собственост /КВС/ до предоставяне поддържането на КВС на АГКК по реда на ЗКИР съдебен район Провадия, Дългопол, Ветрино Функции: Ръководител договор	
Управител <i>Период на изпълнение на договора</i> 2016-2017г.		„Геопрециз-инженеринг“ ООД/ Община Елин Пелин	№ ДГ 3784/29.12.2016 Изработване на кадастрална карта и кадастрален регистър на недвижимите имоти за територията в строителен полигон „Верила“, кв. Верила, с. Равно поле, община Елин Пелин, област София. Площ 12 Ха Функции: Ръководител договор	Площ 12 Ха
Управител <i>Период на изпълнение на договора</i> 2016- Влиза в сила Дв бр. 31 /10.04.2018 г.		„Геопрециз-инженеринг“ ООД / АГКК	№КД-1-103/03.11.2016г. Създаване на Кадастрална карта и кадастрални регистри на землищата на гр. Грамада, община Грамада и с. Чупрене, община Чупрене, обл. Видин Площ 404 Ха Функции: Ръководител договор	Площ 404 Ха
Управител <i>Период на изпълнение на договора</i> 2016 до сега		„Геопрециз-инженеринг“ ООД / АГКК	№КД-1-113/30.11.2016г. Създаване на Кадастрална карта и кадастрални регистри на землищата на с. Баново, с. Изграв, с.Калиманци, с. Левски, с. Просечен, с. Чернево, община Суворово, обл. Варна. Площ 442 Ха Функции: Ръководител договор	Площ 442 Ха

Заличен подпис
Съгл. чл. 2.33ДЛ

Заличен подпис
Съгл. чл. 2.33ДЛ



ЕВРОПЕЙСКИ СЪЮЗ
ЕВРОПЕЙСКИ
СОЦИАЛЕН ФОНД



ДОБРО УПРАВЛЕНИЕ

Заличен подпис
Съгл. чл. 2 ЗЗДЛ

Управител <i>Период на изпълнение на договора</i> 2016 до сега		„Геопрещиз-инженеринг“ ООД / АГКК	№ КД -1-104/03.11.2016 г. Създаване на Кадастрална карта и кадастрални регистри на землищата на с. Кайнарджа, общ. Кайнарджа, с. Ситово, общ. Ситово, обл. Силистра и с. Константиново, общ. Варна, област Варна. Площ 487 Ха Функции: Ръководител договор	Площ 487 Ха
Управител <i>Период на изпълнение на договора</i> 2015-2018г.		„Геопрещиз-инженеринг“ ООД / МЗХГ	Договор № РД 51-13 от 09.02.2015г. /три години/ Услуга за извършване на технически дейности за поддържане на карта на възстановената собственост /КВС/ до предоставяне поддържането на КВС на АГКК по реда на ЗКИР съдебен Елин Пелин и Горна Малина Функции: Ръководител договор	
Управител <i>Период на изпълнение на договора</i> 2015-2018		„Геопрещиз-инженеринг“ ООД / МЗХГ	Договор № РД 51-23 от 06.03.2015г. /три години/ Услуга за извършване на технически дейности за поддържане на карта на възстановената собственост /КВС/ до предоставяне поддържането на КВС на АГКК по реда на ЗКИР съдебен район Етрополе Функции: Ръководител договор	

Заличен подпис
Съгл. чл. 2 ЗЗДЛ

Заличен подпис
Съгл. чл. 2 ЗЗДЛ



ЕВРОПЕЙСКИ СЪЮЗ
ЕВРОПЕЙСКИ
СОЦИАЛЕН ФОНД



ДОБРО УПРАВЛЕНИЕ

Залепен подпис

Съгл. чл. 2.33ДЛ

Управител <i>Период на изпълнение на договора:</i> 2015- КККР влизат в сила на 26.07.2016 за селата общ. Сливница; за селата на общ. Самоков 04.05.2016; за селата на общ. Божурище 17.05.2016; за гр. Долна баня 27.09.2016		„Геопрецизи-инженеринг“ ООД/ АГКК	№ КД-1-57/27.10.2015 г. „Допълване на цифровите модели на КККР за частта разположена извън границите на урбонизираната територия на землищата „Допълване на цифровите модели на Кадастрална карта и кадастрални регистри (КККР) за частта, разположена извън границите на урбанизираната територия на землищата 9 села общ. Божурище, землище гр. Долна Баня, общ. Долна Баня, 14 села от общ. Самоков и 12 села общ. Сливница. Функции: Ръководител договор	
Управител <i>Период на изпълнение на договора:</i> 2015- КККР влизат в сила за гр. Вълчи дол 16.09.2016 г.; за общ. Вълчи дол 09.09.2016; за общ. Суворово 27.09.2016		„Геопрецизи-инженеринг“ ООД / АГКК	№ КД-1-59/04.11.2015 г. „Допълване на цифровите модели на КККР за частта разположена извън границите на урбонизираната територия на землищата „Допълване на цифровите модели на Кадастрална карта и кадастрални регистри (КККР) за частта, разположена извън границите на урбанизираната територия на землищата на гр. Вълчи дол, общ. Вълчи дол, 20 села в община Вълчи дол и 9 села в общ. Суворово. Функции: Ръководител договор	
Управител <i>Период на изпълнение на договора:</i> 2014-		„Геопрецизи-инженеринг“ ООД/ АГКК	№ КД -1-54/18.08.2014 г. Създаване на Кадастрална карта и кадастрални регистри на землищата на с. Ветрище, с. Вехтово, с. Кладениц, с. Костена река и с. Овчарово, община Шумен, обл. Шумен“	Площ 369 Ха

Залепен подпис

Съгл. чл. 2.33ДЛ

Залепен подпис

Съгл. чл. 2.33ДЛ



ЕВРОПЕЙСКИ СЪЮЗ
ЕВРОПЕЙСКИ
СОЦИАЛЕН ФОНД



ДОБРО УПРАВЛЕНИЕ

Заличен подпис
Съгл. чл. 2 ЗЗДЛ

Заповед от АГКК 04.12.2015 г. пет години срок на отговорност за дефекти до 2020 г.			Площ 369 Ха. Функции: Ръководител договор	
Управител <i>Период на изпълнение на договора 2013-</i> Съгласно чл. 23 от Договора три години срок на отговорност за дефекти изтече на 17.03.2018		Обединение „ЛИПНИК“/ „Геопрециз- инженеринг“ ООД и „Стронтел“ ООД/ АГКК	Д № КД-1-73/10.12.2013г. Създаване на ККР за територията на с. Близници, общ. Аврен -Проучване състоянието на създадената ГММП и създаване на нова или допълване на създадената РГО Изработване на ККР на урбанизираните територии. Изработване на карта на контактната зона и списък на засегнатите имоти . Създаване и изчертаване на интегриран цифров модел на ККР. Отразяване на възраженията и настъпилите промени в обявената по чл.46 от ЗКИР Площ 125 Ха. Функции: Ръководител договор	Площ 125 Ха

Заличен подпис
Съгл. чл. 2 ЗЗДЛ

Заличен подпис
Съгл. чл. 2 ЗЗДЛ



ЕВРОПЕЙСКИ СЪЮЗ
ЕВРОПЕЙСКИ
СОЦИАЛЕН ФОНД



ДОБРО УПРАВЛЕНИЕ

Заличен подпис
Съгл. чл. 2.33ДЛ

Управител <i>Период на изпълнение на договора: 2013-2015</i> Съгласно чл. 23 от Договора три години срок на отговорност за дефекти изтече на 26.02.2018		Обединение „ЛИПНИК“/ „Геопрещиз-инженеринг“ ООД и „Строител“ ООД/ АГКК	Д № КД-1-72/10.12.2013 г. Създаване на ККР за територията на с. Езерово община Белослав -Проучване състоянието на създадената ГММП и създаване на нова или допълване на създадената РГО Изработване на ККР на урбанизираните територии. Изработване на карта на контактната зона и списък на засегнатите имоти . Създаване и изчертаване на интегриран цифров модел на ККР. Отразяване на възраженията и настъпилите промени в обявената по чл.46 от ЗКИР Площ 207 Ха Функции: Ръководител договор	Площ 207 Ха
Управител <i>Период на изпълнение на договора: 2013-2015</i>		„Геопрещиз-инженеринг“ ООД МЗХГ	Договор № РД 51-82 от 28.05.2013г. /две години/ Услуга за извършване на технически дейности за поддържане на карта на възстановената собственост /КВС/ до предоставяне поддържането на КВС на АГКК по реда на ЗКИР съдебен район Котел Функции: Ръководител договор	
Управител <i>Период на изпълнение на договора: 2013-2015</i>		„Геопрещиз-инженеринг“ ООД / МЗХГ	Договор № РД 51-89 от 26.06.2013 г. /две години/ Услуга за извършване на технически дейности за поддържане на карта на възстановената собственост /КВС/ до предоставяне поддържането на КВС на АГКК по реда на ЗКИР съдебен район Самоков Функции: Ръководител договор	

Заличен подпис
Съгл. чл. 2.33ДЛ

Заличен подпис
Съгл. чл. 2.33ДЛ



Управител	Период на изпълнение 2013-2015 на договора	МЗХТ ООЛ/ инженеринг	Договор № ПД 51-124 от 19.12.2013г./две години/ Услуга за извършване на технически дейности за поддръжане на карта на възстановената собственост /КВС/ до предоставяне полържането на КВС на АПК по реда на ЗКИР съдебен район Провадия, Дър.попозл, Ветрино Функции: Ръководител договор	Управител	Период на изпълнение 2013-2015 на договора	МЗХТ ООЛ/ инженеринг	Договор № ПД 51-127 от 19.12.2013г./две години/ Услуга за извършване на технически дейности за поддръжане на карта на възстановената собственост /КВС/ до предоставяне полържането на КВС на АПК по реда на ЗКИР съдебен район Луковит Функции: Ръководител договор	Управител	Период на изпълнение 2012-2014 на договора	МЗХТ ООЛ/ инженеринг	Договор № ПД 51-153 от 18.12.2012 г./две години/ Услуга за извършване на технически дейности за поддръжане на карта на възстановената собственост /КВС/ до предоставяне полържането на КВС на АПК по реда на ЗКИР съдебен район Елгин Целин Функции: Ръководител договор	Управител	Период на изпълнение 2011-2014 на договора	МЗХТ ООЛ/ инженеринг	Договор № ПД 51-108 от 06.10.2011г./три години/ Услуга за извършване на технически дейности за поддръжане на карта на възстановената собственост /КВС/ до предоставяне полържането на КВС на АПК по реда на ЗКИР съдебен район Етрополе
-----------	--	----------------------------	---	-----------	--	----------------------------	--	-----------	--	----------------------------	---	-----------	--	----------------------------	--



ЕВРОПЕЙСКИ СЪЮЗ
ЕВРОПЕЙСКИ
СОЦИАЛЕН ФОНД



ДОБРО УПРАВЛЕНИЕ

Заличен подпис

Съгл. чл. 2.33ДЛ

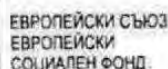
Управител		„Геопрециз-инженеринг“ ООД /	Функции: Ръководител договор Договор № РД 51-110 от 23.08.2010г. /три години/ Услуга за извършване на технически дейности за поддържане на карта на възстановената собственост /КВС/ до предоставяне поддържането на КВС на АГКК по реда на ЗКИР съдебен район Луковит	
Период на изпълнение на договора: 2010-2013		МЗХГ	Функции: Ръководител договор Договор № РД 51-110 от 23.08.2010г. /три години/ Услуга за извършване на технически дейности за поддържане на карта на възстановената собственост /КВС/ до предоставяне поддържането на КВС на АГКК по реда на ЗКИР съдебен район Луковит	
Управител		„Геопрециз-инженеринг“ ООД	Д№2010-051/20.09.2010 Геодезическо заснемане на участък / от км. +0,00 до км. +79.00/ Проект газопровод "Набуко"	
Период на изпълнение на договора: 2010-2012г.		"Химкомплект инженеринг" АД	Функции: Ръководител договор Д№ 2010-45/13.07.2010 Изработване на подробен устройствен план. ПУП-ПП-ОП / от км. +0,00 до км. +79.00/ Проект газопровод "Набуко"	
Управител		„Геопрециз-инженеринг“ ООД /	Договор от 20.07.2010 г. Възстановяване, изчертаване, пъпъване и цифровизация на кадастрални и регулационни планове за община Самоков	
Период на изпълнение на договора: 2010 г.		Община Самоков	Площ 627 Ха Функции: Ръководител договор	Площ 627 Ха

Заличен подпис

Съгл. чл. 2.33ДЛ

Заличен подпис

Съгл. чл. 2.33ДЛ



ДОБРО УПРАВЛЕНИЕ

Заличен подпис

Управител	„Геопрецизи-инженеринг“ ООД	Договор от 11.11.2008 г. Изработване на помощен план, план на новообразуваните имоти. изработване на скици и трасиране на границите на новообразуваните имоти, съгласно разпоредбите на на §4-§4л от ПЗР на ЗСПЗЗ за кадастрани райони №№73626.525; 73626.526; 73626.529 в землището на гр. Търговище, с. Разбойна, общ. Търговище. Площ 19,80 Ха	Площ 19,80 Ха
Период на изпълнение на договора : 2008-2009	Областна администрация, Област Търговище	Функции: Ръководител договор	

Декларация:

Аз, долуподписаният, декларирам, че доколкото ми е известно горните данни вярно описват мен, моята квалификация и моя опит. Съгласен съм мои лични данни да се предоставят в рамките на провежданата процедура.

Приложения:

Документи за образование: Диплома Серия Г, рег. № 51968 г.

Завдання інтеграції

Судн. чл. 2.53

рег. №

Залучення інформації

Case no. 2000

1968 2

Заличен подпис

С. 230/

ВИСН – София – заверено копие

Документи за квалификация : Заповед № 2001 на Изп. Д-р на АК - заверено копие

Задана информация

Судн. чл. 2.8507

2001 на Изп. Др на АК - заверено копие

Свидетелство за правоспособност за извършване на дейности по кадастъра М Запълнена им-формация
заверено копие Сл.чл. 233ДП

Estuaries and Coasts

Суд. ч. 2.330

Удостоверение от КИИП - Рег. № 6 Законна информация
Съгласно чл. 2,33ДП Пълна проектантска правоспособност -
заверено копие:

© 2004 Blackwell Publishing Ltd *Journal of Internal Medicine* 255: 103–110

Сыкт. № 2 3300

Пълна проектанска правоспособност -

Документи за професионален опит: Трудова книжка № _____
всички референции за фирма „Геопроект-инженеринг“ ООД

Задана інформація

- заверено копие и

Дата: 19.06.2018 г.

Декларатор:

Заличен подпис

Съгл. чл. 233ДЛ

[подпис]

Георги Райнов

Задача 1. Информационная экономика

QJN-48-2-33271

Райнов

[трите имена на експерт]

Зачилен подпис

4. 23300



ЕВРОПЕЙСКИ СЪЮЗ
ЕВРОПЕЙСКИ
СОЦИАЛЕН ФОНД



ДОБРО УПРАВЛЕНИЕ

Заличен подпис
Съгл. чл. 2 ЗЗДЛ

Приложение № 3
към Образец № 3

Справка-декларация

Позиция по обществената поръчка (ръководител проект/ключов експерт):

КЛЮЧОВ ЕКСПЕРТ

Участник (наименование): „ГЕОПРЕЦИЗИЗ-ИНЖЕНЕРИНГ“ ООД

Име на служител: ДИМИТЪР Заличена информация
Съгл. чл. 2 ЗЗДЛ ЙОРДАНОВ

Дата на раждане: Заличена информация
Съгл. чл. 2 ЗЗДЛ г.

Подробно описание на възложените функции по обществената поръчка:

РЪКОВОДИ ИЗПЪЛНЕНИЕТО НА КАНЦЕЛЕРСКИТЕ ДЕЙНОСТИ: Участва в анализа на изходните данни и тяхната обработка. Планира, управлява, изпълнява и контролира канцеларските дейности при спазване на действащите нормативни актове в Р България, като се включва и в полската работа. Осъществява обмен на информация с ръководителя на проекта и ръководителя на полските работи.

Заличен подпис
Съгл. чл. 2 ЗЗДЛ

Образование:

Образование – висше : ВИАС- София , Диплома Серия А92, J Заличена информация
Съгл. чл. 2 ЗЗДЛ рег. № Заличена информация
Съгл. чл. 2 ЗЗДЛ 18.01.1994 г., магистър, специалност „Геодезия, фотограмметрия и картография“. Период на обучение от 1988 до 1993 г.

Правоспособно лице по ЗКИР-АКГГ, Заповед № Заличена информация
Съгл. чл. 2 ЗЗДЛ 001г. на Изп. Д.р на АК. Свидетелство за правоспособност за извършване на дейности по кадастъра Заличена информация
Съгл. чл. 2 ЗЗДЛ Удостоверение от КИИП – Рег. № Заличена информация
Съгл. чл. 2 ЗЗДЛ 8 Ограничена проектанска правоспособност.

[Дайте в резюме висшето/средното образование на член на екипа, като укажете имената на учебните заведения, периода на обучение и получената степен. Посочете придобити квалификация и/или правоспособност]:

Заличен подпис
Съгл. чл. 2 ЗЗДЛ

Професионален опит:



ЕВРОПЕЙСКИ СЪЮЗ
ЕВРОПЕЙСКИ
СОЦИАЛЕН ФОНД



ДОБРО УПРАВЛЕНИЕ

Заличен подпис

Съгл. чл. 2 ЗЗДЛ

[Като започнете от заеманата понастоящем длъжност, изредете в обратен ред заеманите от член на екипа позиции, като укажете съответния период, наименование на работодателя/възложител/инвеститор, наименование на длъжностите, и места на изпълнение. За професионален опит опишете също типа осъществявани дейности/услуги и данни за клиенти, където това е уместно. Задължително се посочват наименованията на изпълнените дейности/услуги (проекти, договори или др.) и период на изпълнение. Професионалният опит се посочва в месеци. Посочват се и други данни, по преценка.]

Заемана длъжност, на период изпълнение	Професионален опит общо периода изпълнение (в месеци)	Работодател/ Възложител/ Инвеститор	Дейност/услуга (проект, договор или др.), място на изпълнение, наименование, функции и задачи изпълнявани дейности, период на изпълнение, работодател/възложител/инвеститор	Други данни
1993- до сега	над 296 месеца		От 1994 г. до момента в служител на „ГЕОПРЕЦИЗ ИНЖЕНЕРИНГ“ ООД. Участва в изпълнението на всички договори на фирмата.	трудова стаж 24г. и 8 м.
Технически директор Период на изпълнение на договора 2017-2018		„Геопрещиз-инженеринг“ ООД / Областна администрация Софийска област	Договор № ОП-68/27.11.2017г. „Изработване на помощен план, план на новообразуваните имоти и регистри на имотите към тях в графичен и цифров вид на земите, предоставени за ползване на граждани, въз основа на актовете посочени в § 4 от ПЗР на ЗСПЗЗ, за териториите по §4 от ПЗР на ЗСПЗЗ в землището на село Широки дол, община Самоков” Функции: Ръководител екип	

Заличен подпис

Съгл. чл. 2 ЗЗДЛ

Заличен подпис

Съгл. чл. 2 ЗЗДЛ



ЕВРОПЕЙСКИ СЪЮЗ
ЕВРОПЕЙСКИ
СОЦИАЛЕН ФОНД



ДОБРО УПРАВЛЕНИЕ

Заличен подпис

Съгл. чл. 2 ЗЗДЛ

Технически директор <i>Период на изпълнение на договора:</i> 2016-2018г.		„Геопрециз-инженеринг“ ООД / МЗХГ	Договор № РД 51-3 от 20.01.2016г. /три години/ Услуга за извършване на технически дейности за поддържане на карта на възстановената собственост /КВС/ до предоставяне поддържането на КВС на АГКК по реда на ЗКИР съдебен район Провадия, Дългопол, Ветрино Функции: Ръководител Екип	
Технически директор <i>Период на изпълнение на договора:</i> 2016-2017г.		„Геопрециз-инженеринг“ ООД / Община Елин Пелин	№ ДГ 3784/29.12.2016 Изработване на кадастрална карта и кадастрален регистър на недвижимите имоти за територията в строителен полигон „Верила“, кв. Верила, с. Равно поле, община Елин Пелин, област София. Площ 12 Ха Функции: Ръководител екип	Площ 12 Ха
Технически директор <i>Период на изпълнение на договора:</i> 2016 г. и Влиза в сила Дв бр. 31 /10.04.2018 г.		„Геопрециз-инженеринг“ ООД / АГКК	№КД-1-103/03.11.2016 г.Създаване на Кадастрална карта и кадастрални регистри на землищата на гр. Грамада, община Грамада и с. Чупрене, община Чупрене, обл. Видин" Площ 404 Ха Функции: Ръководител екип	Площ 404 Ха
Технически директор <i>Период на изпълнение на договора:</i> от 2016 до сега		„Геопрециз-инженеринг“ ООД / АГКК	№КД-1-113/30.11.2016 г. Създаване на Кадастрална карта и кадастрални регистри на землищата на с. Баново, с. Изграв, с.Калиманци, с. Левски, с. Просечен, с. Чернево, община Суворово, обл. Варна". Площ 442 Ха Функции: Ръководител екип	Площ 442 Ха

Заличен подпис

Съгл. чл. 2 ЗЗДЛ

Заличен подпис

Съгл. чл. 2 ЗЗДЛ



ЕВРОПЕЙСКИ СЪЮЗ
ЕВРОПЕЙСКИ
СОЦИАЛЕН ФОНД



ДОБРО УПРАВЛЕНИЕ

Заличен подпис
Съгл. чл. 2 ЗЗДЛ

Технически директор <i>Период на изпълнение на договора:</i> От 2016 до сега		„Геопрещиз-инженеринг“ ООД / АГКК	№ КД -1-104/03.11.2016 г. Създаване на Кадастрална карта и кадастрални регистри на землищата на с. Кайнарджа, общ. Кайнарджа, с. Ситово, общ. Ситово, обл. Силистра и с. Константиново, общ. Варна, област Варна, Площ 487 Ха Функции: Ръководител екип	Площ 487 Ха
Технически директор <i>Период на изпълнение на договора:</i> 2015-2018г.		„Геопрещиз-инженеринг“ ООД / МЗХГ	Договор № РД 51-13 от 09.02.2015г. /три години/ Услуга за извършване на технически дейности за поддържане на карта на възстановената собственост /КВС/ до предоставяне поддържането на КВС на АГКК по реда на ЗКИР съдебен Едип Пелин и Горна Малина Функции: Ръководител екип	
Технически директор <i>Период на изпълнение на договора:</i> 2015-2018		„Геопрещиз-инженеринг“ ООД / МЗХГ	Договор № РД 51-23 от 06.03.2015г. /три години/ Услуга за извършване на технически дейности за поддържане на карта на възстановената собственост /КВС/ до предоставяне поддържането на КВС на АГКК по реда на ЗКИР съдебен район Етрополе Функции: Ръководител екип	

Заличен подпис
Съгл. чл. 2 ЗЗДЛ

Заличен подпис
Съгл. чл. 2 ЗЗДЛ



ЕВРОПЕЙСКИ СЪЮЗ
ЕВРОПЕЙСКИ
СОЦИАЛЕН ФОНД



ДОВОРО УПРАВЛЕНИЕ

Заличен подпис
Съгл. чл. 2 ЗЗДЛ

Технически директор <i>Период на изпълнение на договора: 2015 до</i> КККР влизат в сила на 26.07.2016 за селата общ. Сливница; за селата на общ. Самоков 04.05.2016; за селата на общ. Божурище 17.05.2016; за гр. Долна баня 27.09.2016		„Геопрещиз-инженеринг“ ООД/ АГКК	№ КД-1-57/27.10.2015 г. „Допълване на цифровите модели на КККР за частта разположена извън границите на урбонизираната територия на землищата „Допълване на цифровите модели на Кадастрална карта и кадастрални регистри (КККР) за частта, разположена извън границите на урбонизираната територия на землищата 9 села общ. Божурище, землище гр. Долна Баня, общ. Долна Баня, 14 села от общ. Самоков и 12 села общ. Сливница. Функции: Ръководител екип	
Технически директор <i>Период на изпълнение на договора: 2015 до</i> КККР влизат в сила за гр. Вълчи дол 16.09.2016 г.; за общ. Вълчи дол 09.09.2016; за общ. Суворово 27.09.2016		„Геопрещиз-инженеринг“ ООД/ АГКК	№ КД-1-59/04.11.2015 г. „Допълване на цифровите модели на КККР за частта разположена извън границите на урбонизираната територия на землищата „Допълване на цифровите модели на Кадастрална карта и кадастрални регистри (КККР) за частта, разположена извън границите на урбонизираната територия на землищата на гр. Вълчи дол, общ. Вълчи дол, 20 села в община Вълчи дол и 9 села в общ. Суворово. Функции: Ръководител екип	
Технически директор <i>Период на изпълнение на договора:</i>		„Геопрещиз-инженеринг“ ООД/ АГКК	№ КД -1-54/18.08.2014 г. Създаване на Кадастрална карта и кадастрални регистри на землищата на с. Ветрище, с. Вехтово, с. Кладенин, с.	Площ 369 Ха

Заличен подпис
Съгл. чл. 2 ЗЗДЛ

Заличен подпис
Съгл. чл. 2 ЗЗДЛ

Ч



ЕВРОПЕЙСКИ СЪЮЗ
ЕВРОПЕЙСКИ
СОЦИАЛЕН ФОНД



ДОБРО УПРАВЛЕНИЕ

Заличен подпис
Съгл. чл. 2 ЗЗДЛ

2014 до Заповед от АГКК 04.12.2015 г. пет години срок на отговорност за дефекти до 2020 г.			Костена река и с. Овчарово, община Шумен, обл. Шумен" Площ 369 Ха. Функции: Ръководител екип	
Технически директор <i>Период на изпълнение на договора: 2013 - Съгласно чл. 23 от Договора три години срок на отговорност за дефекти изтече на 17.03.2018</i>		Обединение „ЛИПНИК“/ „Геопрещиз- инженеринг“ ООД и „Стронтел“ ООД/ АГКК	Д № КД-1-73/10.12.2013г. Създаване на ККР за територията на с. Близници, общ. Аврен -Проучване състоянието на създадената ГММП и създаване на нова или допълване на създадената РГО Изработване на ККР на урбанизираните територии. Изработване на карта на контактната зона и списък на засегнатите имоти . Създаване и изчертаване на интегриран цифров модел на ККР. Отразяване на възраженията и настъпилите промени в обявената по чл.46 от ЗКИР Площ 125 Ха. Функции: Ръководител екип	Площ 125 Ха

Заличен подпис
Съгл. чл. 2 ЗЗДЛ

Заличен подпис
Съгл. чл. 2 ЗЗДЛ



ЕВРОПЕЙСКИ СЪЮЗ
ЕВРОПЕЙСКИ
СОЦИАЛЕН ФОНД



ДОБРО УПРАВЛЕНИЕ

Заличен подпис
Съгл. чл. 2 ЗЗДЛ

Технически директор <i>Период на изпълнение на договора:</i> 2013 - Съгласно чл. 23 от Договора три години срок на отговорност за дефекти изтече на 26.02.2018		Обединение „ЛИПНИК“/ „Геопрециз-инженеринг“ ООД и „Строител“ ООД/ АГКК	Д № КД-1-72/10.12.2013 г. Създаване на ККР за територията на с. Езерово община Белослав -Проучване състоянието на създадената ГММП и създаване на нова или допълване на създадената РГО Изработване на ККР на урбанизираните територии. Изработване на карта на контактната зона и списък на засегнатите имоти . Създаване и изчертаване на интегриран цифров модел на ККР. Отразяване на възраженията и настъпилите промени в обявената по чл.46 от ЗКИР Площ 207 Ха Функции: Ръководител екип	Площ 207 Ха
Технически директор <i>Период на изпълнение на договора:</i> 2013-2015		„Геопрециз-инженеринг“ ООД МЗХГ	Договор № РД 51-82 от 28.05.2013г. /две години/ Услуга за извършване на технически дейности за поддържане на карта на възстановената собственост /КВС/ до предоставяне поддържането на КВС на АГКК по реда на ЗКИР съдебен район Котел Функции: Ръководител екип	
Технически директор <i>Период на изпълнение на договора:</i> 2013-2015		„Геопрециз-инженеринг“ ООД/ МЗХГ	Договор № РД 51-89 от 26.06.2013 г. /две години/ Услуга за извършване на технически дейности за поддържане на карта на възстановената собственост /КВС/ до предоставяне поддържането на КВС на АГКК по реда на ЗКИР съдебен район Самоков Функции: Ръководител екип	

Заличен подпис
Съгл. чл. 2 ЗЗДЛ

Заличен подпис
Съгл. чл. 2 ЗЗДЛ



ЕВРОПЕЙСКИ СЪЮЗ
ЕВРОПЕЙСКИ
СОЦИАЛЕН ФОНД



ДОБРО УПРАВЛЕНИЕ

Заличен подпис

Съгл. чл. 2 ЗЗДЛ

Технически директор <i>Период на изпълнение на договора:</i> 2013-2015		„Геопрециз-инженеринг“ ООД / МЗХГ	Договор № РД 51-124 от 19.12.2013г. /две години/ Услуга за извършване на технически дейности за поддържане на карта на възстановената собственост /КВС/ до предоставяне поддържането на КВС на АГКК по реда на ЗКИР съдебен район Провадия, Дългопол, Ветрино Функции: Ръководител екип
Технически директор <i>Период на изпълнение на договора:</i> 2013-2015		„Геопрециз-инженеринг“ ООД / МЗХГ	Договор № РД 51-127 от 19.12.2013г. /две години/ Услуга за извършване на технически дейности за поддържане на карта на възстановената собственост /КВС/ до предоставяне поддържането на КВС на АГКК по реда на ЗКИР съдебен район Луковит Функции: Ръководител екип
Технически директор <i>Период на изпълнение на договора:</i> 2012-2014		„Геопрециз-инженеринг“ ООД / МЗХГ	Договор № РД 51-153 от 18.12.2012 г. /две години/ Услуга за извършване на технически дейности за поддържане на карта на възстановената собственост /КВС/ до предоставяне поддържането на КВС на АГКК по реда на ЗКИР съдебен район Елин Пелин Функции: Ръководител екип
Специалист „Кадастър и регулация“ <i>Период на изпълнение на договора:</i> 2011-2014		„Геопрециз-инженеринг“ ООД / МЗХГ	Договор № РД 51-108 от 06.10.2011г. /три години/ Услуга за извършване на технически дейности за поддържане на карта на възстановената собственост /КВС/ до предоставяне поддържането на КВС на АГКК по реда на ЗКИР съдебен район Етрополе Функции: Ръководител екип

Заличен подпис

Съгл. чл. 2 ЗЗДЛ

Заличен подпис

Съгл. чл. 2 ЗЗДЛ



ЕВРОПЕЙСКИ СЪЮЗ
ЕВРОПЕЙСКИ
СОЦИАЛЕН ФОНД



ДОБРО УПРАВЛЕНИЕ

Залепен подпис
Съгл. чл. 2 ЗЗДЛ

Специалист „Кадастър и регулация“ <i>Период на изпълнение на договора: 2010-2013</i>		„Геопрециз- инженеринг“ ООД / МЗХГ	Договор № РД 51-110 от 23.08.2010г. /три години/ Услуга за извършване на технически дейности за поддържане на карта на възстановената собственост /КВС/ до предоставяне поддържането на КВС на АГКК по реда на ЗКИР съдебен район Луковит Функции: Ръководител екип	
Специалист „Кадастър и регулация“ <i>Период на изпълнение на договора: 2010-2012г.</i>		„Геопрециз- инженеринг“ ООД "Химкомпл кт инженеринг " АД	Д№2010-051/20.09.2010 Геодезическо заснемане на участък / от км. +0,00 до км. +79.00/ Проект газопровод "Набуко" Функции: Ръководител екип Д№ 2010-45/13.07.2010 Изработване на подробен устройствен план ПУП-ПП- ОП / от км. +0,00 до км. +79.00/ Проект газопровод "Набуко" Функции: Ръководител екип	
Специалист „Кадастър и регулация“ <i>Период на изпълнение на договора: 2010 г.</i>		„Геопрециз- инженеринг“ ООД / Община Самоков	Договор от 20.07.2010 г. Възстановяване, изчертаване, пъпльване и цифровизация на кадастрални и регулационни планове за Община Самоков Площ 627 Ха Функции: Ръководител екип	Площ 627 Ха
Специалист „Кадастър и регулация“ <i>Период на изпълнение на договора: 2008-2009</i>		„Геопрециз- инженеринг“ ООД Областна администрац ия, Област Търговище	Договор от 11.11.2008 г. Изработване на помощен план, план на новообразуваните имоти, изработване на скици и трасиране на границите на новообразуваните имоти, съгласно разпоредбите на на §4-§4л от ПЗР на ЗСПЗЗ за кадастрални райони №№73626,525; 73626.526; 73626.529 в землището на гр. Търговище, с. Разбойна, общ. Търговище. Площ 19,80 Ха Функции: Ръководител екип	Площ 19,80 Ха

Залепен подпис
Съгл. чл. 2 ЗЗДЛ

Залепен подпис
Съгл. чл. 2 ЗЗДЛ



ЕВРОПЕЙСКИ СЪЮЗ
ЕВРОПЕЙСКИ
СОЦИАЛЕН ФОНД



ДОБРО УПРАВЛЕНИЕ

Заличен подпис
Съгл. чл. 2.33ДЛ

Декларация:

Аз, долуподписаният, декларирам, че доколкото ми е известно горните данни вярно описват мен, моята квалификация и моя опит. Съгласен съм мои лични данни да се предоставят в рамките на провежданата процедура.

Приложения:

Документи за образование: Диплома Серия А92, Заличена информация
Съгл. чл. 2.33ДЛ, рег. №: Заличена информация
Съгл. чл. 2.33ДЛ 1.1994 г.

ВИАС-София – заверено копие

Документи за квалификация: Заповед № Заличена информация
Съгл. чл. 2.33ДЛ 2001 г. на Изп. Др на АК - заверено копие

Свидетелство за правоспособност за извършване на дейности по кадастъра Заличена информация
Съгл. чл. 2.33ДЛ; Удостоверение от КИИП – Рег. Заличена информация
Съгл. чл. 2.33ДЛ 018 ограничена проектантска правоспособност – заверено копие

Документи за професионален опит: Трудова книжка Заличена информация
Съгл. чл. 2.33ДЛ 989 г. – заверено копие и всички референции за фирма „Геопрециз-инженеринг“ ООД

Дата: 19.06.2018 г.

Декаларатор:

Заличен подпис
Съгл. чл. 2.33ДЛ

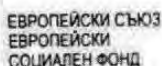
[подпис]

Димитър Заличена информация
Съгл. чл. 2.33ДЛ Йорданов

Заличен подпис
Съгл. чл. 2.33ДЛ

[трите имена на експерт]

Заличен подпис
Съгл. чл. 2.33ДЛ



ДОБРО УПРАВЛЕНИЕ

Заличен подпис
Съгд. чл. 233ДЛ

Приложение № 3
към Образец № 3

Справка-декларация

Позиция по обществената поръчка (ръководител проект/ключов експерт):

КЛЮЧОВ ЕКСПЕРТ

Участник (наименование): „ГЕОПРЕЦИЗ-ИНЖЕНЕРИНГ“ ООД

Име на служителя: НИКОЛАЙ С. Заличена информация В КОЛЕВ

Залучена информация
Съгд. № 2 33/00

Дата на раждане: 0

Сыг. на 2 330 л.

Подробно описание на възложените функции по обществената поръчка:

РЪКОВОДИ ИЗПЪЛНЕНИЕТО НА ПОЛСКИТЕ ДЕЙНОСТИ: Участва в анализа на изходните данни и тяхната обработка. Организира и участва като ръководител на екип в полските работи, като се включва и в канцеларската работа. Осъществява обмен на информация с ръководителя на проекта и ръководителя на канцеларските работи.

Образование:

Образование – Образование – висше магистър, специалист „Геодезия“, Диплома рег. № 102 з. УАСГ-София, Период на обучение 1997 до 2002 г., Придобита квалификация.

Заповед № РД- / 02.2006 г. на Изп. Д-р на АК, Свидетелство за правоспособност за
извършване на дейности по кадастъра № / Удостоверение от КИИП – Рег. /
2018 Пълна проектанска правоспособност

[Дайте в резюме висшето/средното образование на член на екипа, като укажете имената на учебните заведения, периода на обучение и получената степен. Посочете придобита квалификация и/или правоспособност]:

Професионален опит:

[Като започнете от заеманата понастоящем длъжност, изредете в обратен ред заеманите от член на екипа позиции, като укажете съответния период, наименование на работодателя/възложител/инвеститор, наименование на длъжностите, и места на изпълнение. За професионален опит опишете също типа осъществявани дейности/услуги и данни за клиенти, където това е уместно. Задължително се посочват наименованията на



ЕВРОПЕЙСКИ СЪЮЗ
ЕВРОПЕЙСКИ
СОЦИАЛЕН ФОНД



ДОБРО УПРАВЛЕНИЕ

Заличен подпис
Съгл. чл. 2.33ДЛ

изпълнените дейности/услуги (проекти, договори или др.) и период на изпълнение. Професионалният отит се посочва в месеци. Посочват се и други данни, по преценка.]

Заета длъжност, на период изпълнение	Професионален отит общо за периода изпълнение (в месеци)	Работодател/ Възложител/ Инвеститор	Дейност/услуга (проект, договор или др.), място на изпълнение, наименование, функции и задачи изпълнявани дейности, период на изпълнение, работодател/възложител/инвеститор	Други данни
2003- до сега „Инженер – геодезист,, Експерт GPS измервания	над 182 месеца		От 2003 г. до момента в служител на „ГЕОПРЕЦИЗ ИНЖЕНЕРИНГ ООД. Участва в изпълнението на всички договори на фирмата.	трудова стаж 15г. и 2м.
„Инженер – геодезист,, Експерт GPS измервания Период на изпълнение на договора: 2017-2018		„Геопрещиз-инженеринг“ ООД / Областна администрация Софийска област	Договор № ОП-68 /27.11.2017г. „Изработване на помощен план, план на новообразуваните имоти и регистри на имотите към тях в графичен и цифров вид на земите, предоставени за ползване на граждани, въз основа на актовете посочени в § 4 от ПЗР на ЗСПЗЗ, за териториите по §4 от ПЗР на ЗСПЗЗ в землището на село Широки дол, община Самоков“ Функции: Ръководител екип	
„Инженер – геодезист,, Експерт GPS измервания Период на изпълнение на договора: 2016 +2018г.		„Геопрещиз-инженеринг“ ООД / МЗХГ	Договор № РД 51-3 от 20.01.2016г. /три години/ Услуга за извършване на технически дейности за поддържане на карта на възстановената собственост /КВС/ до предоставяне поддържането на КВС на АГКК по реда на ЗКИР съдебен район Провадия, Дългопол, Ветрино Функции: Ръководител екип	

Заличен подпис
Съгл. чл. 2.33ДЛ

Заличен подпис
Съгл. чл. 2.33ДЛ



ЕВРОПЕЙСКИ СЪЮЗ
ЕВРОПЕЙСКИ
СОЦИАЛЕН ФОНД



ДОБРО УПРАВЛЕНИЕ

Заличен подпис
Съгл. чл. 2.33ДЛ

„Инженер – геодезист,, Експерт GPS измервания		„Геопрециз- инженеринг“ ООД/ Община Елин Пелин	№ ДГ 3784/29.12.2016 Изработване на кадастрална карта и кадастрален регистър на недвижимите имоти за територията в строителен полигон „Верила“, кв. Верила, с. Равно поле, община Елин Пелин, област София. Площ 12 Ха Функции: Ръководител екип	Площ 12 Ха
„Инженер – геодезист,, Експерт GPS измервания		„Геопрециз- инженеринг“ ООД / АГКК	№КД-1-103/03.11.2016 г. Създаване на Кадастрална карта и кадастрални регистри на землищата на гр. Грамада, община Грамада и с. Чупрене, община Чупрене, обл. Видин” Площ 404 Ха Функции: Ръководител екип	Площ 404 Ха
„Инженер – геодезист,, Експерт GPS измервания		„Геопрециз- инженеринг“ ООД / АГКК	№КД-1-113/30.11.2016 г. Създаване на Кадастрална карта и кадастрални регистри на землищата на с. Баново, с. Изграв, с. Калиманци, с. Левски, с. Просечен, с. Чернево, община Суворово, обл. Варна”. Площ 442 Ха Функции: Ръководител екип	Площ 442 Ха
„Инженер – геодезист,, Експерт GPS измервания		„Геопрециз- инженеринг“ ООД / АГКК	№ КД -1-104/03.11.2016 г. Създаване на Кадастрална карта и кадастрални регистри на землищата на с. Кайнаджа, общ. Кайнаджа, с. Ситово, общ. Ситово, обл. Силистра и с. Константиново, общ. Варна, област Варна. Площ 487 Ха Функции: Ръководител екип	Площ 487 Ха

Заличен подпис
Съгл. чл. 2.33ДЛ

Заличен подпис
Съгл. чл. 2.33ДЛ



ЕВРОПЕЙСКИ СЪЮЗ
ЕВРОПЕЙСКИ
СОЦИАЛЕН ФОНД



ДОБРО УПРАВЛЕНИЕ

Заличен подпис
Съгл. чл. 2 ЗЗДЛ

„Инженер – геодезист,, Експерт GPS измервания <i>Период на изпълнение на договора:</i> 2015-2018г.		„Геопрециз-инженеринг“ ООД / МЗХГ	Договор № РД 51-13 от 09.02.2015г./ три години / Услуга за извършване на технически дейности за поддържане на карта на възстановената собственост /КВС/ до предоставяне поддържането на КВС на АГКК по реда на ЗКИР съдебен Елпи Пелин и Горна Малина Функции: Ръководител екип	
„Инженер – геодезист,, Експерт GPS измервания <i>Период на изпълнение на договора:</i> 2015-2018		„Геопрециз-инженеринг“ ООД / МЗХГ	Договор № РД 51-23 от 06.03.2015г./ три години / Услуга за извършване на технически дейности за поддържане на карта на възстановената собственост /КВС/ до предоставяне поддържането на КВС на АГКК по реда на ЗКИР съдебен район Етрополе Функции: Ръководител екип	
„Инженер – геодезист,, Експерт GPS измервания <i>Период на изпълнение на договора:</i> 2015 – КККР влизат в сила на 26.07.2016 за селата общ. Сливница; за селата на общ. Самоков 04.05.2016; за селата на общ.Божурище 17.05.2016; за гр.		„Геопрециз-инженеринг“ ООД / АГКК	№ КД-1-57/27.10.2015 г. „Допълване на цифровите модели на КККР за частта разположена извън границите на урбонизираната територия на землищата „Допълване на цифровите модели на Кадастрална карта и кадастрални регистри (КККР) за частта, разположена извън границите на урбанизираната територия на землищата 9 села общ. Божурище, землище гр. Долна Баня, общ. Долна Баня, 14 села от общ. Самоков и 12 села общ. Сливница. Функции: Ръководител екип	

Заличен подпис
Съгл. чл. 2 ЗЗДЛ

Заличен подпис
Съгл. чл. 2 ЗЗДЛ



ЕВРОПЕЙСКИ СЪЮЗ
ЕВРОПЕЙСКИ
СОЦИАЛЕН ФОНД



ДОБРО УПРАВЛЕНИЕ

Заличен подпис
Съгл. чл. 2 ЗЗДЛ

Долна баня 27.09.2016				
„Инженер – геодезист,, Експерт GPS измервания <i>Период на изпълнение на договора:</i> 2015- КККР влизат в сила за гр. Вълчи дол 16.09.2016 г.; за общ. Вълчи дол 09.09.2016; за общ. Суворово 27.09.2016		„Геопрещиз- инженеринг“ ООД/ АГКК	№ КД-1-59/04.11.2015 г. "Допълване на цифровите модели на КККР за частта разположена извън границите на урбонизираната територия на землищата „Допълване на цифровите модели на Кадастрална карта и кадастрални регистри (КККР) за частта, разположена извън границите на урбанизираната територия на землищата на гр. Вълчи дол, общ. Вълчи дол, 20 села в община Вълчи дол и 9 села в общ. Суворово. Функции: Ръководител екип	
„Инженер – геодезист,, Експерт GPS измервания <i>Период на изпълнение на договора:</i> 2014- Заповед от АГКК 04.12.2015 г. пет години срок на отговорност за дефекти до 2020 г.		„Геопрещиз- инженеринг“ ООД/ АГКК	№ КД -1-54/18.08.2014 г. Създаване на Кадастрална карта и кадастрални регистри на землищата на с. Ветрище, с. Вехтово, с. Кладениц, с. Костена река и с. Овчарово, община Шумен, обл. Шумен" Площ 369 Ха. Функции: Ръководител екип	Площ 369 Ха

Заличен подпис
Съгл. чл. 2 ЗЗДЛ

Заличен подпис
Съгл. чл. 2 ЗЗДЛ



ЕВРОПЕЙСКИ СЪЮЗ
ЕВРОПЕЙСКИ
СОЦИАЛЕН ФОНД



ДОБРО УПРАВЛЕНИЕ

Заличен подпис
Съгл. чл. 2 ЗЗДЛ

<p>„Инженер – геодезист,, Експерт GPS измервания</p> <p><i>Период на изпълнение на договора:</i> 2013- Съгласно чл. 23 от Договора три години срок на отговорност за дефекти изтече на 17.03.2018</p>		<p>Обединение „ЛИПНИК“/ „Геопрещиз-инженеринг“ ООД и „Строител“ ООД/</p> <p>АГКК</p>	<p>Д № КД-1-73/10.12.2013г. Създаване на ККР за територията на с. Близници, общ. Аврен -Проучване състоянието на създадената ГММП и създаване на нова или допълване на създадената РГО Изработване на ККР на урбанизираните територии. Изработване на карта на контактната зона и списък на засегнатите имоти . Създаване и изчертаване на интегриран цифров модел на ККР. Отразяване на възраженията и настъпилите промени в обявената по чл.46 от ЗКИР Площ 125 Ха. Функции: Ръководител екип</p>	<p>Площ 125 Ха</p>
<p>„Инженер – геодезист,, Експерт GPS измервания</p> <p><i>Период на изпълнение на договора:</i> 2013- Съгласно чл. 23 от Договора три години срок на отговорност за дефекти изтече на 26.02.2018</p>		<p>Обединение „ЛИПНИК“/ „Геопрещиз-инженеринг“ ООД и „Строител“ ООД/</p> <p>АГКК</p>	<p>Д № КД-1-72/10.12.2013 г. Създаване на ККР за територията на с. Езерово община Белослав -Проучване състоянието на създадената ГММП и създаване на нова или допълване на създадената РГО Изработване на ККР на урбанизираните територии. Изработване на карта на контактната зона и списък на засегнатите имоти . Създаване и изчертаване на интегриран цифров модел на ККР. Отразяване на възраженията и настъпилите промени в обявената по чл.46 от ЗКИР Площ 207 Ха Функции: Ръководител екип</p>	<p>Площ 207 Ха</p>
<p>„Инженер – геодезист,, Експерт GPS измервания</p>		<p>„Геопрещиз-инженеринг“ ООД</p> <p>МЗХГ</p>	<p>Договор № РД 51-82 от 28.05.2013г. /две години/ Услуга за извършване на технически дейности за поддържане на карта на възстановената собственост /КВС/ до предоставяне</p>	

Заличен подпис
Съгл. чл. 2 ЗЗДЛ

Заличен подпис
Съгл. чл. 2 ЗЗДЛ



ЕВРОПЕЙСКИ СЪЮЗ
ЕВРОПЕЙСКИ
СОЦИАЛЕН ФОНД



ДОБРО УПРАВЛЕНИЕ

Период на изпълнение на договора: 2013-2015			поддържането на КВС на АГКК по реда на ЗКИР съдебен район Котел Функции: Ръководител екип	
„Инженер – геодезист„ Експерт GPS измервания		„Геопрещиз-инженеринг“ ООД / МЗХГ	Договор № РД 51-89 от 26.06.2013 г./ две години/ Услуга за извършване на технически дейности за поддържане на карта на възстановената собственост /КВС/ до предоставяне поддържането на КВС на АГКК по реда на ЗКИР съдебен район Самоков Функции: Ръководител екип	
Период на изпълнение на договора: 2013-2015				
„Инженер – геодезист„ Експерт GPS измервания		„Геопрещиз-инженеринг“ ООД / МЗХГ	Договор № РД 51-124 от 19.12.2013г. /две години/ Услуга за извършване на технически дейности за поддържане на карта на възстановената собственост /КВС/ до предоставяне поддържането на КВС на АГКК по реда на ЗКИР съдебен район Провадия, Дългопол, Ветрино Функции: Ръководител екип	
Период на изпълнение на договора: 2013-2015				
„Инженер – геодезист„ Експерт GPS измервания		„Геопрещиз-инженеринг“ ООД / МЗХГ	Договор № РД 51-127 от 19.12.2013г. /две години/ Услуга за извършване на технически дейности за поддържане на карта на възстановената собственост /КВС/ до предоставяне поддържането на КВС на АГКК по реда на ЗКИР съдебен район Луковит Функции: Ръководител екип	
Период на изпълнение на договора: 2013-2015				
„Инженер – геодезист„ Експерт GPS измервания		„Геопрещиз-инженеринг“ ООД / МЗХГ	Договор № РД 51-153 от 18.12.2012 г. /две години/ Услуга за извършване на технически дейности за поддържане на карта на възстановената собственост /КВС/ до предоставяне поддържането на КВС на	
Период на изпълнение на договора: 2012-2014				

Заличен подпис
Съгл. чл. 2 ЗЗДЛ

Заличен подпис
Съгл. чл. 2 ЗЗДЛ

Заличен подпис
Съгл. чл. 2 ЗЗДЛ



ЕВРОПЕЙСКИ СЪЮЗ
ЕВРОПЕЙСКИ
СОЦИАЛЕН ФОНД



ДОБРО УПРАВЛЕНИЕ

Заличен подпис
Съгл. чл. 2.33ДЛ

			АГКК по реда на ЗКИР съдебен район Елин Пелин Функции: Ръководител екип	
„Инженер – геодезист,, Експерт GPS измервания		„Геопрещиз- инженеринг“ ООД /	Договор № РД 51-108 от 06.10.2011г. /три години/ Услуга за извършване на технически дейности за поддържане на карта на възстановената собственост /КВС/ до предоставяне поддържането на КВС на АГКК по реда на ЗКИР съдебен район Етрополе Функции: Ръководител екип	
<i>Период на изпълнение на договора: 2011-2014</i>		МЗХГ		
„Инженер – геодезист,, Експерт GPS измервания		„Геопрещиз- инженеринг“ ООД /	Договор № РД 51-110 от 23.08.2010г. /три години/ Услуга за извършване на технически дейности за поддържане на карта на възстановената собственост /КВС/ до предоставяне поддържането на КВС на АГКК по реда на ЗКИР съдебен район Луковит Функции: Ръководител екип	
<i>Период на изпълнение на договора: 2010-2013</i>		МЗХГ		
„Инженер – геодезист,, Експерт GPS измервания		„Геопрещиз- инженеринг“ ООД	Д№2010-051/20.09.2010 Геодезическо заснемане на участък /от км. +0,00 до км. +79.00/ Проект газопровод "Набуко" Функции: Ръководител екип	
<i>Период на изпълнение на договора: 2010-2012г.</i>		"Химкомпле кт инженеринг" " АД	Д№ 2010-45/13.07.2010 Изработване на подробен устройствен план ПУП-ПП- ОП /от км. +0,00 до км. +79.00/ Проект газопровод "Набуко" Функции: Ръководител екип	
„Инженер – геодезист,, Експерт GPS измервания		„Геопрещиз- инженеринг“ ООД /	Договор от 20.07.2010 г. Възстановяване, изчертаване, пъпъване и цифровизация на кадастрални и регулационни планове за Община Самоков Площ 627 Ха Функции: Ръководител екип	Площ 627 Ха
<i>Период на изпълнение на договора: 2010 г.</i>		Община Самоков		

Заличен подпис
Съгл. чл. 2.33ДЛ

Заличен подпис
Съгл. чл. 2.33ДЛ



ЕВРОПЕЙСКИ СЪЮЗ
ЕВРОПЕЙСКИ
СОЦИАЛЕН ФОНД



ДОБРО УПРАВЛЕНИЕ

„Инженер – геодезист“, Експерт GPS измервания		„Геопрещиз- инженеринг“ ООД	Договор от 11.11.2008 г. Изработване на помощен план, план на новообразуваните имоти, изработване на скици и трасиране на границите на новообразуваните имоти, съгласно разпоредбите на на §4-§4л от ПЗР на ЗСПЗЗ за кадастрани райони №№73626,525; 73626,526; 73626,529 в землището на гр. Търговище, с. Разбойна, общ. Търговище. Площ 19,80 Ха Функции: Ръководител екип	Площ 19,80 Ха
Период на изпълнение на договора: 2008-2009		Областна администрация, Област Търговище		

Заличен подпис
Съгл. чл. 2 ЗЗДЛ

Декларация:

Аз, долуподписаният, декларирам, че доколкото ми е известно горните данни вярно описват мен, моята квалификация и моя опит. Съгласен съм мои лични данни да се предоставят в рамките на провежданата процедура.

Приложения:

Документи за образование : Диплома рег. № ^{Заличена информация} ^{Съгл. чл. 2 ЗЗДЛ} г. УАСГ- София – заверено копие

Документи за квалификация : Заповед № ^{Заличена информация} ^{Съгл. чл. 2 ЗЗДЛ} 02.2006 г. на изп. д.р на АК

Свидетелство за правоспособност за извършване на дейности по кадастъра № ^{Заличена информация} ^{Съгл. чл. 2 ЗЗДЛ}

Удостоверение от КИИП – Рег. ^{Заличена информация} ^{Съгл. чл. 2 ЗЗДЛ} 118 Пълна проектанска правоспособност

Документи за професионален опит: Трудова книжка серия И, № ^{Заличена информация} ^{Съгл. чл. 2 ЗЗДЛ} 4.2003 г. – заверено копие и всички референции за фирма „Геопрещиз-инженеринг“ ООД.

Заличен подпис

Дата: 19.06.2018 г.

Декаларатор: ^{Заличен подпис} ^{Съгл. чл. 2 ЗЗДЛ}

[подпис]

Николай ^{Заличена информация} ^{Съгл. чл. 2 ЗЗДЛ} Колев

[трите имена на експерт]

Заличен подпис
Съгл. чл. 2 ЗЗДЛ

Приложение № 4

ДЕКЛАРАЦИЯ
за съгласие за участие

Заличен подпис
Съгл. чл. 2.33ДЛ

Долуподписаният Заличена информация
Съгл. чл. 2.33ДЛ **ГЕОРГИ З РАЙНОВ, ЕГН** Заличена информация
Съгл. чл. 2.33ДЛ декларирам
верността на описания опит и умения, както и че ще бъда на разположение като
Ръководител на проекта за изпълнение на договора за възлагане на обществената
поръчка с предмет: „Отстраняване на явна фактическа грешка в неурбанизираната
територия на общини Петрич, Бургас, Приморско, Созопол, Велико Търново,
Горна Оряховица, Ружинци, Димово, Добрич-селска, Монтана, Вълчедръм,
Плевен, Гулянци, Червен бряг, Долна Митрополия, Нова Загора, Котел,
Търговище, Върбица, Нови пазар, Велики Преслав, Тунджа и Елхово”,
за Обособена позиция № 8 „Отстраняване на явна фактическа грешка в
неурбанизираната територия на общини Нова Загора и Котел, област Сливен“.

Известно ми е, че за вписване на невярни данни в настоящата декларация подлежа
на наказателна отговорност съгласно чл. 313 от Наказателния кодекс.

Дата: 19.06.2018 г.

ДЕКЛАРАТОР:
(подпис)

Заличен подпис
Съгл. чл. 2.33ДЛ

Заличен подпис
Съгл. чл. 2.33ДЛ

Заличен подпис
Съгл. чл. 2.33ДЛ

Приложение № 4

ДЕКЛАРАЦИЯ
за съгласие за участие

Заличен подпис
Съгл. чл. 2 ЗЗДЛ

Долуподписаният

ДИМИТЪР

Заличен информация
Съгл. чл. 2 ЗЗДЛ

ЙОРДАНОВ, ЕГН

Заличен информация
Съгл. чл. 2 ЗЗДЛ

декларирам верността на описания опит и умения, както и че ще бъда на разположение като **ключов експерт** на проекта за изпълнение на договора за възлагане на обществената поръчка с предмет: „Отстраняване на явна фактическа грешка в неурбанизираната територия на общини Петрич, Бургас, Приморско, Созопол, Велико Търново, Горна Оряховица, Ружинци, Димово, Добрич-селска, Монтана, Вълчедръм, Плевен, Гулянци, Червен бряг, Долна Митрополия, Нова Загора, Котел, Търговище, Върбица, Нови пазар, Велики Преслав, Тунджа и Елхово“, за Обособена позиция № 8 „Отстраняване на явна фактическа грешка в неурбанизираната територия на общини Нова Загора и Котел, област Сливен“.

Известно ми е, че за вписване на неверни данни в настоящата декларация подлежа на наказателна отговорност съгласно чл. 313 от Наказателния кодекс.

Дата: 19.06.2018 г.

ДЕКЛАРАТОР:

Заличен подпис
Съгл. чл. 2 ЗЗДЛ

(подпис)

Заличен подпис
Съгл. чл. 2 ЗЗДЛ

Заличен подпис
Съгл. чл. 2 ЗЗДЛ

Заличен подпис
Съгл. чл. 2 ЗЗДЛ

Приложение № 4

ДЕКЛАРАЦИЯ
за съгласие за участие

Долуподписаният Заличен информация НИКОЛАЙ С Съгл. чл. 2 ЗЗДЛ Заличен информация В КОЛЕВ, ЕГН Съгл. чл. 2 ЗЗДЛ декларирам
верността на описания опит и умения, както и че ще бъда на разположение като
ключов експерт за изпълнение на договора за възлагане на обществената поръчка с
предмет: „Отстраняване на явна фактическа грешка в неурбанизираната
територия на общини Петрич, Бургас, Приморско, Созопол, Велико Търново,
Горна Оряховица, Ружинци, Димово, Добрич-селека, Монтана, Вълчедръм,
Плевен, Гулянци, Червен бряг, Долна Митрополия, Нова Загора, Котел,
Търговище, Върбица, Нови пазар, Велики Преслав, Тунджа и Елхово”,
за Обособена позиция № 8 „Отстраняване на явна фактическа грешка в
неурбанизираната територия на общини Нова Загора и Котел, област Сливен“.

Известно ми е, че за вписване на неверни данни в настоящата декларация подлежа
на наказателна отговорност съгласно чл. 313 от Наказателния кодекс.

Дата: 19.06.2018 г.

ДЕКЛАРАТОР:

Заличен подпис
Съгл. чл. 2 ЗЗДЛ

(подпис)

Заличен подпис
Съгл. чл. 2 ЗЗДЛ

Заличен подпис
Съгл. чл. 2 ЗЗДЛ

25-21/424 26.02.18

УДОСТОВЕРЕНИЕ

за окончателно завършване на възложената работа по част "Създаване на
кадастрална карта и кадастрални регистри на землището на гр.Грамада,
общ.Грамада, обл.Видин" по договор КД-1-103/03.11.2016 г.
от обект : „Създаване на кадастрална карта и кадастрални регистри на землищата на
гр.Грамада, община Грамада и с.Чупрене, общ.Чупрене, обл.Видин"

Долуподписаният инж. Владимир Гергов на длъжност Началник на Служба по
геодезия, картография и кадастр гр.Видин, удостоверявам, че с протокол № 21-181-
22.02.2018г. са приети измененията в кадастралната карта и кадастралните регистри, по
чл. 48, ал. 3 от ЗКИР за землището на гр.Грамада, общ.Грамада и цялата работа по
договор № КД-1-103/03.11.2016 г. - част "Създаване на кадастрална карта и
кадастрални регистри на гр.Грамада, общ.Грамада, обл.Видин" е окончателно
завършила.

Заличен подпис
Съгл. чл. 2 ЗЗДЛ

Всички материали и данни, получени в резултат от извършената дейност по
приетите етапи, остават за съхранение и ползване в службата по геодезия, картография
и кадастр.

26.02.2018г.



Заличен подпис
Съгл. чл. 2 ЗЗДЛ

инж.Владимир Гергов
Началник СГКК гр.Видин

Заличен подпис
Съгл. чл. 2 ЗЗДЛ

ВЕРНО
С ОРИГИНАЛА

Заличен подпис
Съгл. чл. 2 ЗЗДЛ

54

15-114/12 26.02.18 18

Заличен подпис
Съгг. чл. 2 ЗЗДЛ

УДОСТОВЕРЕНИЕ

за окончателно завършване на възложената работа по част "Създаване на
кадастрална карта и кадастрални регистри на землището на с.Чупрене,
общ.Чупрене, обл.Видин" по договор № КД-1-103/03.11.2016 г.
от обект : „Създаване на кадастрална карта и кадастрални регистри на землищата на
гр.Грамада, община Грамада и с.Чупрене, общ.Чупрене, обл.Видин"

Долупописаният инж. Владимир Гергов на длъжност Началник на Служба по
геодезия, картография и кадастър гр.Видин, удостоверявам, че с протокол № 21-182-
22.02.2018г. са приети измененията в кадастралната карта и кадастралните регистри, по
чл. 48, ал. 3 от ЗКИР за землището на с.Чупрене, общ.Чупрене и цялата работа по
договор № КД-1-103/03.11.2016 г. - част "Създаване на кадастрална карта и
кадастрални регистри на с.Чупрене, общ.Чупрене, обл.Видин" е окончателно
завършила.

Заличен подпис
Съгг.чл. 233а

Всички материали и данни, получени в резултат от извършената дейност по
приетите етапи, остават за съхранение и ползване в службата по геодезия, картография
и кадастър.

26.02.2018г.



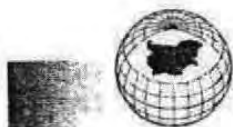
Заличен подпис
Съгг. чл. 2 ЗЗДЛ

Инж.Владимир Гергов
Началник СТКК гр.Видин

Заличен подпис
Съгг. чл. 2 ЗЗДЛ

ПРАВНО
СОПРЯВИНАЛА

Заличен подпис
Съгг. чл. 2 ЗЗДЛ



АГЕНЦИЯ ПО ГЕОДЕЗИЯ,
КАРТОГРАФИЯ И КАДАСТЪР

София 1618, кв. ПАВЛОВО, ул. МУСАЛА №1
ТЕЛ.: 02/818 83 83, ФАКС: 02/955 53 33
ACAD@CADASTRE.BG * WWW.CADASTRE.BG

Заличен подпис

Съгл. чл. 2 3ЗДЛ

УДОСТОВЕРЕНИЕ

за завършване на цялата работа
по договор № КД-1-54/18.08.2014 г. за "Създаване на кадастрална карта и
кадастрални регистри (КККР) на землището на с. Овчарово, община Шумен,
област Шумен"

Долуподписаният инж. Йовко | Заличен подпис | Съгл. чл. 2 3ЗДЛ Йовчев на длъжност Началник на Служба
по геодезия, картография и кадастр- Шумен удостоверявам, че с протокол № 72 от
01.10.2015г. са приети измененията в КККР, по чл. 48, ал.3 от ЗКИР за землището на
с.Овчарово,община Шумен, област Шумен и цялата работа по договор № КД-1-54/
18.08.2014г. за "Създаване на КККР на землището на с.Овчарово,община Шумен,
област Шумен" е окончателно завършила.

Заличен подпис
Съгл. чл. 2 3ЗДЛ

Всички материали и данни, получени в резултат от извършената дейност по
договора, остават за съхранение и ползване в службата по геодезия, картография и
кадастр.

Началник СГКК-Шумен

Заличен подпис
Съгл. чл. 2 3ЗДЛ

инж. Й. Йовчев

05.10.2015г.

Заличен подпис

Съгл. чл. 2 3ЗДЛ

ПЪРНО
С ОРИГИНАЛА

Заличен подпис
Съгл. чл. 2 3ЗДЛ





АГЕНЦИЯ ПО ГЕОДЕЗИЯ,
КАРТОГРАФИЯ И КАДАСТЪР

София 1618, кв. ПАВЛОВО, ул. МУСАЛА №1
ТЕЛ.: 02/818 83 83, ФАКС: 02/955 53 33
ACAD@CADASTRE.BG • WWW.CADASTRE.BG

УДОСТОВЕРЕНИЕ

Заличен подпис

Съгл. чл. 2 ЗЗДЛ

за завършване на цялата работа
по договор № КД-1-54/18.08.2014 г. за "Създаване на кадастрална карта и
кадастрални регистри (КККР) на землището на с. Костена река, община Шумен,
област Шумен"

Долуподписаният инж. Йовко Заличен подпис
Съгл. чл. 2 ЗЗДЛ Йовчев на длъжност Началник на Служба
по геодезия, картография и кадастър- Шумен удостоверявам, че с протокол № 71 от
01.10.2015г. са приети измененията в КККР, по чл. 48, ал.3 от ЗКИР за землището на
с.Костена река, община Шумен, област Шумен и цялата работа по договор № КД-1-54/
18.08.2014г. за "Създаване на КККР на землището на с.Костена река, община Шумен,
област Шумен" е окончателно завършила.

Всички материали и данни, получени в резултат от извършената дейност по
договора, остават за съхранение и ползване в службата по геодезия, картография и
кадастър.

Заличен подпис
Съгл. чл. 2 ЗЗДЛ

05.10.2015г.

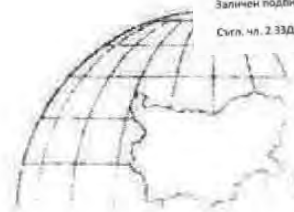
Началник СГКК-Шумен

инж. Й. Йовчев

Заличен подпис
Съгл. чл. 2 ЗЗДЛ



Заличен подпис
Съгл. чл. 2 ЗЗДЛ



Заличен подпис
Съгл. чл. 2 ЗЗДЛ

57



АГЕНЦИЯ ПО ГЕОДЕЗИЯ,
КАРТОГРАФИЯ И КАДАСТЪР

София 1618, кб. Павлово, вл. Мисала №1
ТЕЛ.: 02/818 83 83, ФАКС: 02/955 53 33
ACAD@CADASTRE.BG • WWW.CADASTRE.BG

УДОСТОВЕРЕНИЕ

за завършване на цялата работа
по договор № КД-1-54/18.08.2014 г. за "Създаване на кадастрална карта и
кадастрални регистри (КККР) на землището на с. Кладенец, община Шумен,
област Шумен"

Долуподписаният инж. Йовко Йовчев на длъжност Началник на Служба
по геодезия, картография и кадастър- Шумен удостоверявам, че с протокол № 70 от
01.10.2015г. са приети измененията в КККР, по чл. 48, ал.3 от ЗКИР за землището на
с.Кладенец,община Шумен, област Шумен и цялата работа по договор № КД-1-54/
18.08.2014г. за "Създаване на КККР на землището на с.Кладенец,община Шумен,
област Шумен" е окончателно завършила.

Всички материали и данни, получени в резултат от извършената дейност по
договора, остават за съхранение и ползване в службата по геодезия, картография и
кадастър.

05.10.2015г.

Началник СГКК-Шумен

инж. Й. Йовчев

Заличен подпис
Съгл. чл. 2 ЗЗДЛ

ВЪРНО
СОРИГИНАЛА

Заличен подпис
Съгл. чл. 2 ЗЗДЛ





АГЕНЦИЯ ПО ГЕОДЕЗИЯ,
КАРТОГРАФИЯ И КАДАСТЪР

СОФИЯ 1618, КВ. ПАВЛОВ, ВЛ. МУСАЛА №1
ТЕЛ.: 02/818 83 83, ФАКС: 02/955 53 33
ACAD@CADASTRE.BG • WWW.CADASTRE.BG

Заличен подпис
Съгл. чл. 2 ЗЗДЛ

УДОСТОВЕРЕНИЕ

за завършване на цялата работа
по договор № КД-1-54/18.08.2014 г. за "Създаване на кадастрална карта и
кадастрални регистри (КККР) на землището на с. Ветрище, община Шумен, област
Шумен"

Долуподписаният инж. Йовко Йовчев на длъжност Началник на Служба
по геодезия, картография и кадастър- Шумен удостоверявам, че с протокол № 68 от
01.10.2015г. са приети измененията в КККР, по чл. 48, ал.3 от ЗКИР за землището на
с.Ветрище,община Шумен, област Шумен и цялата работа по договор № КД-1-54/
18.08.2014г. за "Създаване на КККР на землището на с.Ветрище,община Шумен, област
Шумен" е окончателно завършила.

Заличен подпис
Съгл. чл. 2 ЗЗДЛ


Всички материали и данни, получени в резултат от извършената дейност по
договора, остават за съхранение и ползване в службата по геодезия, картография и
кадастър.

Началник СГКК-Шумен

Заличен подпис
Съгл. чл. 2 ЗЗДЛ

инж. Й. Йовчев

05.10.2015г.






АГЕНЦИЯ ПО ГЕОДЕЗИЯ,
КАРТОГРАФИЯ И КАДАСТЪР

СФДМ 1618, кв. Павлик, ул. Мислата №1
Тел.: 02/818 83 83, факс: 02/955 53 33
ACAD@CADASTRE.BG • WWW.CADASTRE.BG

Заличен подпис

Съгл. чл. 2 ЗЗДЛ



ОДОБРЯВАМ:
ИНЖ. СВЕТОСЛАВ НАКОВ
ИЗПЪЛНИТЕЛЕН ДИРЕКТОР
НА АГЕНЦИЯТА ПО ГЕОДЕЗИЯ,
КАРТОГРАФИЯ И КАДАСТЪР

УДОСТОВЕРЕНИЕ

за окончателно завършване на цялостната дейност по
договор № КД-1-72/10.12.2013 г. за "Създаване на кадастрална карта и
кадастрални регистри за територията на с. Езерово, община Белослав"

Долуподписаната Красимира Кателиева на длъжност Началник на
Служба по геодезия, картография и кадастр Варна, удостоверявам, че с протокол
№ 1/05.01.2015 г. са приети измененията в кадастралната карта и кадастралните
регистри, по чл. 48, ал. 3 от ЗКИР за землището на с. Езерово, община Белослав и
цялостната работа по договор № КД-1-72/10.12.2013 г. за "Създаване на кадастрална
карта и кадастрални регистри за територията на с. Езерово, община Белослав", с
окончателно завършила.

Всички материали и данни, получени в резултат от извършената дейност по
приетите етапи, остават за съхранение и ползване в службата по геодезия, картография
и кадастр.

Заличен подпис

Съгл. чл. 2 ЗЗДЛ

(Красимира Кателиева)
Началник СГКК Варна
... 01.12.15 г.

Заличен подпис

Съгл. чл. 2 ЗЗДЛ

Съгласувал:

За дирекция КСК:

(име и подпис)

04.03.2015 г.
(дата)

Заличен подпис

Съгл. чл. 2 ЗЗДЛ

КОПИЯ
СОРИГИНАЛА



АГЕНЦИЯ ПО ГЕОДЕЗИЯ,
КАРТОГРАФИЯ И КАДАСТЪР

насочено
адм. звено
17-03-2015

Павлово, ул. Мусала №1
Тел.: 02/955 83 83, ФАКС: 02/955 53 33
ACAD@CADASTRE.BG • WWW.CADASTRE.BG

Заличен подпис
Съгл. чл. 2.33ДЛ

АГЕНЦИЯ ПО ГЕОДЕЗИЯ, КАРТОГРАФИЯ И КАДАСТЪР
СПУЗЪ, ВАРНА
25-15813 + 18.03.2015
Per. №

ОДОБРЯВАМ
ИНЖ. СВЕТОСЛАВ НАКОВ
ИЗПЪЛНИТЕЛЕН ДИРЕКТОР
НА АГЕНЦИЯТА ПО ГЕОДЕЗИЯ,
КАРТОГРАФИЯ И КАДАСТЪР

Заличен подпис
Съгл. чл. 2.33ДЛ

АГЕНЦИЯ ПО ГЕОДЕЗИЯ, КАРТОГРАФИЯ И КАДАСТЪР

Per. № 93-232/16.03.15
(136)

УДОСТОВЕРЕНИЕ

за окончателно завършване на цялостната дейност по
договор № КД-1-73/11.12.2013г. за "Създаване на кадастрална карта и
кадастрални регистри за територията на с.Близнаци, общ.Аврен, обл.Варна"

Долуподписаната Красимира Кателиева на длъжност Началник на
Служба по геодезия, картография и кадастър Варна, удостоверявам, че с протокол №
9/23.02.2015г. са приети измененията в кадастралната карта и кадастралните регистри,
по чл. 48, ал. 3 от ЗКИР за землището на с.Близнаци, общ.Аврен, обл.Варна и
цялостната работа по договор № КД-1-73/11.12.2013г. за "Създаване на кадастрална
карта и кадастрални регистри за територията на с.Близнаци, общ.Аврен, обл.Варна", е
окончателно завършила.

Заличен подпис
Съгл. чл. 2.33ДЛ

Всички материали и данни, получени в резултат от извършената дейност по
приетите етапи, остават за съхранение и ползване в Службата по геодезия, картография
и кадастър.



Заличен подпис
Съгл. чл. 2.33ДЛ

(подпис, печат)
Красимира
(ИМЕ И ФАМИЛИЯ)
Началник СГКК - Варна
12.05.2015г.
(дата)

Заличен подпис
Съгл. чл. 2.33ДЛ

Съгласувал:

За дирекция КСК:

Заличен подпис
Съгл. чл. 2.33ДЛ

(име и подпис)

(дата)

Заличен подпис
Съгл. чл. 2.33ДЛ

Заличен подпис
Съгл. чл. 2.33ДЛ



ОБЩИНА ЕЛИН ПЕЛИН

Заличен подпис
Съгл. чл. 2 ЗЗДЛ

УДОСТОВЕРЕНИЕ ЗА ДОБРО ИЗПЪЛНЕНИЕ

Община Елин Пелин издава настоящото удостоверение на „ГЕОПРЕЦИЗ-ИНЖЕНЕРИНГ“ ООД в потвърждение на това, че фирмата е изпълнила геодезически дейности свързани по договор № ДГ 3784/29.12.2016 г. с предмет „Създаване на КККР на строителен полигон верила, кв. Верила, с. Равно поле, общ. Елин Пелин“ качествено и в срок.

„ГЕОПРЕЦИЗ-ИНЖЕНЕРИНГ“ ООД извършва всички дейности, като лицензирана геодезическа фирма, с необходимия персонал, най-съвременна геодезическа техника и лицензиран софтуер.

Специалистите на фирмата се отличават с висок професионализъм, комуникативност и коректност при изпълнение на всички възложени им работи.

„ГЕОПРЕЦИЗ-ИНЖЕНЕРИНГ“ ООД е коректен и отговорен партньор.

Настоящата референция се издава, за да послужи за участие в обществена поръчка по реда на Закона за обществените поръчки.

Заличен подпис
Съгл. чл. 2 ЗЗДЛ

Заличен подпис

Съгл. чл. 2 ЗЗДЛ



Главен архитект на Община Елин Пелин

/д-р арх. Стефан Аспарухов/

Заличен подпис
Съгл. чл. 2 ЗЗДЛ



гр. Елин Пелин, пл. „Независимост“ №1
тел: 0725/68620, факс: 0725/60200
obshtina@elinpelin.org
www.elinpelin.org



Заличен подпис
Съгл. чл. 2 ЗЗДЛ



ХИМКОМПЛЕКТ
ИНЖЕНЕРИНГ АД

1309 СОФИЯ, бул. Ал. Стамболийски 205
Тел.: (+359 2) 822 34 60; Факс: (+359 2) 920 14 81
E-mail: headoffice@chimcomplect-eng.bg
www.chimcomplect-eng.bg



Заличен подпис
Съгл. чл. 2 ЗЗДЛ

София 24.03.2014

Изм. № *22-50 019* На Ваш №

До
Управител на
„ГЕОПРЕЦИЗ ИНЖЕНЕРИНГ“ ООД,
София

Референтно писмо

Настоящото референтно писмо се издава на фирма "ГЕОПРЕЦИЗ ИНЖЕНЕРИНГ" ООД в уверение на това, че същата е била Изпълнител по сключени договори с „ХИМКОМПЛЕКТ ИНЖЕНЕРИНГ“ АД свързани с изработването на:

1. „Подробен Устройствен План – парцеларен план – окончателен проект за участък № 1“ съгласно Договор № 2010-45 от 13.07.2010г. Анекс/13.07.2010 Анекс № 2 / 03.11.2010 с обем 79 км. ПУП - ПП и 1,4 ха площадки за временно ползване на обща стойност 42089.84 лв и протокол към договор приключил на 11.11.2013 г.

2. „Геодезическо заснемане - участък № 1 /от км. 0 + 00 до км. 79 + 00/“ по проекта на газопровод „НАБУКО“, съгласно Договор № 2010-51 от 20.09.2010г. и предавателен протокол от 11.02.2011 г., на обща стойност 45190.60 лв. с обем 171.3 ха геодезическо заснемане на ЖП линии, пътища, реки, дерета; 14 бр. въздушни линии; 13 - бр. топоелементи; 1.24 км. - елементи на проводи с видими части; 2,71 км. - проводи без видими части; и 27 бр. - изходни репери за нива при строителство. Договора е приключил на 13.05.2011 г. с окончателното плащане по фактура 509 от 25.03.2011 год.

Горепосочените дейности бяха извършени в изключително кратки срокове и с висок професионализъм.

Заличен подпис
Съгл. чл. 2 ЗЗДЛ

РЕФЕРЕНТНО
СОФИЯ

Заличен подпис
Съгл. чл. 2 ЗЗДЛ

Заличен подпис
Съгл. чл. 2 ЗЗДЛ

Фирмата разполага с висококвалифицирани кадри и необходимата прецизна техника, даващи гаранция за професионално изпълнение на възлаганите им поръчки.

Настоящата референция се издава от "ХИМКОМПЛЕКТ ИНЖЕНЕРИНГ" АД с мнение, че фирма "ГЕОПРЕЦИЗ ИНЖЕНЕРИНГ" ООД е надежден и предпочитан партньор.

Заличен подпис

Изпълнителен директор :

Съгл. чл. 2 ЗЗДЛ

Д-р инж. Д. Богданшалев

КТ

Заличен подпис
Съгл. чл. 2 ЗЗДЛ

Заличен подпис

Съгл. чл. 2 ЗЗДЛ

ВЕРНО
СОБЛАЗНА

Заличен подпис
Съгл. чл. 2 ЗЗДЛ



РЕПУБЛИКА БЪЛГАРИЯ

Министерство на земеделието, храните и горите
Областна дирекция „Земеделие“ – София област
Общинска служба по земеделие **Етрополе**

Заличен подпис

Съгл. чл. 2 ЗЗДЛ

УДОСТОВЕРЕНИЕ ЗА ДОБРО ИЗПЪЛНЕНИЕ

ОБЩИНСКА СЛУЖБА ПО ЗЕМЕДЕЛИЕ гр.Етрополе издава настоящото удостоверение на "ГЕОПРЕЦИЗ-ИНЖЕНЕРИНГ" ООД в потвърждение на това, че служители на фирмата поддържат КВС за съдебен район Етрополе като лицензирана геодезическа фирма от 06.10.2011 г.

Възложител на горепосочените дейности е Министерството на земеделието, храните и горите.

"ГЕОПРЕЦИЗ-ИНЖЕНЕРИНГ" ООД има изпълнен Договор № 51-108 от 06.10.2011 г. на стойност 6 456,26лв. без ДДС, който е приключил 06.10.2014г. Договорът е тригодишен с предмет: „Услуги за извършване на технически дейности за поддържане на картата на възстановената собственост / КВС/ - до предоставяне поддържането на КВС на АГКК по реда на ЗКИР“.

В настоящият момент фирма "ГЕОПРЕЦИЗ-ИНЖЕНЕРИНГ" ООД, приключи изпълнението на Договор № РД 51-23/06.03.2015 г. с предмет: „Услуги за извършване на технически дейности за поддържане на картата на възстановената собственост / КВС/ - до предоставяне поддържането на КВС на АГКК по реда на ЗКИР“. Договорът е със срок три години.

Специалистите на фирмата се отличават с висок професионализъм, комуникативност и коректност при изпълнение на всички работи свързани с поддържането на КВС.

Препоръчваме "ГЕОПРЕЦИЗ-ИНЖЕНЕРИНГ" ООД като коректен и отговорен партньор.

Настоящата референция се издава да послужи за участие в обществена поръчка по ЗОП.

Заличен подпис

Съгл. чл. 2 ЗЗДЛ

Заличен подпис

Съгл. чл. 2 ЗЗДЛ

С уважение,
Николай Йорданов
За Началник на
Общинска служба „Земеделие“
гр.Етрополе съгласно заповед № РД-17-08/08.01.2018г.

ЕБ/ОСЗ Етрополе

Заличен подпис

Съгл. чл. 2 ЗЗДЛ



Заличен подпис

Съгл. чл. 2 ЗЗДЛ



РЕПУБЛИКА БЪЛГАРИЯ

Министерство на земеделието и храните

Областна дирекция „Земеделие“ – Софийска област

Общинска служба по земеделие-Горна Малина

Заличен подпис

Съгл. чл. 2 ЗЗДЛ

УДОСТОВЕРЕНИЕ ЗА ДОБРО ИЗПЪЛНЕНИЕ

ОБЩИНСКА СЛУЖБА ПО ЗЕМЕДЕЛИЕ - Горна Малина издава настоящото удостоверение на "Геопрециз-инженеринг" ООД в потвърждение на това, че служител на фирмата поддържа КВС за съдебен район Елин Пелин като лицензирана геодезическа фирма от 18.12.2012 г.

"ГЕОПРЕЦИЗ-ИНЖЕНЕРИНГ" ООД има изпълнен Договор № 51-153 от 18.12.2012 г., който е приключил 18.12.2014 г. Договорът е двугодишен с предмет: „Услуги за извършване на технически дейности за поддържане на картата на възстановената собственост / КВС / - до предоставяне поддържането на КВС на АГКК по реда на ЗКИР“. Всички дейности по договора са извършени навреме с професионална отговорност.

В настоящият момент фирма "ГЕОПРЕЦИЗ-ИНЖЕНЕРИНГ" ООД, приключи изпълнението на Договор № РД 51-13/09.02.2015 с предмет: „Услуги за извършване на технически дейности за поддържане на картата на възстановената собственост / КВС / - до предоставяне поддържането на КВС на АГКК по реда на ЗКИР“. Договорът е със срок три години и обхваща поддръжката на КВС на община Елин Пелин и община Горна Малина.

Всички дейности са извършени в кратки срокове с висок професионализъм и качество.

Препоръчваме "ГЕОПРЕЦИЗ-ИНЖЕНЕРИНГ" ООД като коректен и отговорен партньор.

Настоящото удостоверение се издава да послужи за участие в обществена поръчка по ЗОП.

Заличен подпис

Съгл. чл. 2 ЗЗДЛ

Началник ОСЗ:

/Р. Спасов/

Заличен подпис

Съгл. чл. 2 ЗЗДЛ

С Горна Малина, "пл. „Родопие“", №1
Тел: 07152 / 91-30 e-mail: oszg_gm@abv.bg

Заличен подпис

Съгл. чл. 2 ЗЗДЛ



ВЕРНО
КОПИЕ

Заличен подпис

Съгл. чл. 2 ЗЗДЛ



РЕПУБЛИКА БЪЛГАРИЯ

Министерство на земеделието, храните и горите
Областна дирекция „Земеделие“ – София област
Общинска служба по земеделие гр. Елин Пелин

Заличен подпис

Съгл. чл. 2 ЗЗДЛ

Изх. №РД-21-07/14.02.2018г.

УДОСТОВЕРЕНИЕ

На основание чл.51, ал.4 от ЗОП

ОБЩИНСКА СЛУЖБА ПО ЗЕМЕДЕЛИЕ гр. Елин Пелин издава настоящото във връзка с изпълнение на договор № РД 51-13/09.02.2015 сключен между директора на Областна дирекция „Земеделие“ София област и фирма „ГЕОПРЕЦИЗ ИНЖИНЕРИНГ“ ООД с предмет на дейност: „Услуги за извършване на технически дейности за поддръжка на картата на възстановената собственост / КВС / - до предоставяне поддръжката на КВС на АГКК по реда на ЗКИР“. Договорът е с срок 3 (три) години за обслужване земища от територията на община - Елин Пелин и община - Горна Матина за населените места влизащи в съдебен район на Районен съд Елин Пелин.

В изпълнение на посочения в референцията договор, съвместната ни работа е екип на фирма „ГЕОПРЕЦИЗ ИНЖИНЕРИНГ“ ООД е повече от успешна. Благодарение на високия професионализъм на експертите от фирмата всички възложени дейности от наша страна са извършени отговорно, точно и акуратно в установените за това срокове.

Наша грижа е изложеното по-горе бихме искали да споделим отличните ни впечатления от тяхната работа и да изразим своята признателност за извършените с голям професионализъм специфични геодезически дейности за поддръжката на КВС. Добросъвестно и компетентно при спазване на действащите нормативни актове е изпълнена всяка една от възложените им задачи. Изключително сме доволни от ползотворната ни работа заедно в резултат на която като административен орган успяваме съвременно да извършваме заявените към нас административни услуги от гражданите.

Съвместната ни работа със служителите от фирма „ГЕОПРЕЦИЗ ИНЖИНЕРИНГ“ ООД при изпълняване вече пет години като е започнала по договор №51-153 от 18.12.2012г. със същия предмет на дейност за срок от 2 години, които приключи също много успешно. През този период от време те показаха своите лични и професионални качества като компетентност, професионализъм, отговорност, точност и коректност. Предвид обема и технически сложните геодезически работи, които те извършват в рамките на предоставените им правомощия, именно тези качества ни мотивират да продължим да се възползваме от техния експертен капацитет.

Уверено заявяваме, че партньорството ни с „ГЕОПРЕЦИЗ ИНЖИНЕРИНГ“ ООД до настоящия момент се основава на изключително доверие и искрено се надяваме да продължи и напред.

Препоръчваме „ГЕОПРЕЦИЗ ИНЖИНЕРИНГ“ ООД като коректен и отговорен партньор.

Референцията се издава да послужи за участие в обществена поръчка по ЗОП.

С уважение,

инж. ЦВЕТЕЛИНА АНГЕЛОВА
Началник на Общинска служба
по земеделие гр. Елин Пелин.

ВГ/ОСЗ

гр. Елин Пелин-2100, бул. "София" № 13
тел: 0725/99224, 99387, e-mail: oszg_erp@bpv.bg

Заличен подпис
Съгл. чл. 2 ЗЗДЛ

Заличен подпис
Съгл. чл. 2 ЗЗДЛ

Заличен подпис
Съгл. чл. 2 ЗЗДЛ



МИНИСТЕРСТВО НА ЗЕМЕДЕЛИЕТО, ХРАНИТЕ И
ГОРИТЕ

Заличен подпис

Съгл. чл. 2 33ДЛ

ОБЛАСТНА ДИРЕКЦИЯ "ЗЕМЕДЕЛИЕ"-ВАРНА
ОБЩИНСКА СЛУЖБА ПО ЗЕМЕДЕЛИЕ ГР. ДЪЛГОПОЛ
п. код 9250, град Дългопол, адрес гр. Дългопол, телефон 0517/22228

М.П. "Земеделие" Варна

г. Дългопол

№ 923 19.02.18

УДОСТОВЕРЕНИЕ

ЗА ДОБРО ИЗПЪЛНЕНИЕ

ОБЩИНСКА СЛУЖБА ПО ЗЕМЕДЕЛИЕ гр. Дългопол издава настоящото удостоверение на "ГЕОПРЕЦИЗ-ИНЖЕНЕРИНГ" ООД в потвърждение на това, че служители на фирмата поддържат КВС на община Дългопол като лицензирана геодезическа фирма от 19.12.2013 г. до момента.

Възложител на горепосочените дейности е Министерството на земеделието, храните и горите.

"ГЕОПРЕЦИЗ-ИНЖЕНЕРИНГ" ООД има изпълнен Договор № 51-124 от 19.12.2013г. Договорът е тригодишен с предмет: „Услуги за извършване на технически дейности за поддържане на картата на възстановената собственост / КВС/ - до предоставяне поддържането на КВС на АГКК по реда на ЗКИР“. Територията на съдебен район Провадия включва общините Провадия, Дългопол и Ветрино. Договорът е приключил на 19.12.2016 г.

В настоящият момент фирма "ГЕОПРЕЦИЗ-ИНЖЕНЕРИНГ" ООД, изпълнява Договор № РД 51-3/20.01.2016 г. с предмет: „Услуги за извършване на технически дейности за поддържане на картата на възстановената собственост / КВС/ - до предоставяне поддържането на КВС на АГКК по реда на ЗКИР“. Договорът е със срок три години.

Специалистите на фирмата се отличават с висок професионализъм, комуникативност и коректност при изпълнение на всички работи свързани с поддръжката на КВС.

Препоръчваме "ГЕОПРЕЦИЗ-ИНЖЕНЕРИНГ" ООД като коректен и отговорен партньор.

Настоящата референция се издава да послужи за участие в обществена поръчка по ЗОП.

Заличен подпис

Съгл. чл. 2 33ДЛ



Заличен подпис

Съгл. чл. 2 33ДЛ

Н-к ОС "Земеделие"
инж. Н. Георгиева

Заличен подпис

Съгл. чл. 2 33ДЛ



Заличен подпис

Съгл. чл. 2 33ДЛ



РЕПУБЛИКА БЪЛГАРИЯ

Министерство на земеделието и храните
Областна дирекция „Земеделие“ – Софийска област
Общинска служба по земеделие гр. Елин Пелин

Заличен подпис

Съгл. чл. 2 ЗЗДЛ

Изх. № РД-21-23/10.05.2013 год.

РЕФЕРЕНЦИЯ

ОБЩИНСКА СЛУЖБА ПО ЗЕМЕДЕЛИЕ гр. Елин Пелин издава настоящата на "Геопрециз инженеринг" ООД в потвърждение на това, че служители на фирмата поддържат КВС за съдебен район Елин Пелин от 18.12.2012 г. до момента. За този период от време всички работи и дейности са извършени на време и с необходимото качество.

Възложител на гореописаните дейности е Министерство на земеделието и храните, стойността на договора е съгласно ценова оферта, а за дейности които не са включени в тази оферта са по цени определени в Тарифата на Таксите събрани от органите по поземлена собственост, одобрена с ПМС № 286 от 1997 г. и Методика за определяне на техническите дейности при поддържане на КВС но не повече от 33 600,00 лв. за съдебен район Елин Пелин

Специалистите на фирмата се отличават с висок професионализъм, и коректност при изпълнение на всички работи свързани с поддръжката на КВС.

Препоръчваме "Геопрециз инженеринг" ООД като коректен и отговорен партньор.

Настоящата референция се издава да послужи за участие в тръжна процедура.

Заличен подпис

Съгл. чл. 2 ЗЗДЛ

Заличен подпис

Съгл. чл. 2 ЗЗДЛ

С уважение,
Инж. ПОЛИНА НИКОЛОВА
Началник на
Общинска служба по Земеделие
гр. Елин Пелин



Заличен подпис

Съгл. чл. 2 ЗЗДЛ



Заличен подпис

Съгл. чл. 2 ЗЗДЛ



РЕПУБЛИКА БЪЛГАРИЯ

Министерство на земеделието и храните

Областна дирекция „Земеделие“ – Ловеч

Общинска служба по земеделие - Луковит

ОБЩИНСКА СЛУЖБА ПО ЗЕМЕДЕЛИЕ
ГР. ЛУКОВИТ

Вс. 10.03.13

РД-05-142
10.03.13

Заличен подпис

Съгл. чл. 2 ЗЗДЛ

ПРЕПОРЪКА ЗА ДОБРО ИЗПЪЛНЕНИЕ

ОБЩИНСКА СЛУЖБА ПО ЗЕМЕДЕЛИЕ гр. Луковит издава настоящата на "Геопрециз инженеринг" ООД в потвърждение на това, че служители на фирмата поддържат КВС за съдебен район Луковит от 23.08.2010 г. до момента.

Възложител на гореописаните дейности е Министерство на земеделието и храните.

Договор № РД 51-110 от 23.08.2010 г. на стойност 33 423.14 без ДДС е приключел на 23.08.2013 год.

В момента фирмата е изпълнител на договор № РД 51-127 от 19.12.2013 год. със срок на изпълнение две години.

Специалистите на фирмата се отличават с висок професионализъм, комуникативност и коректност при изпълнение на всички работи свързани с поддръжката на КВС. Препоръчваме "Геопрециз инженеринг" ООД като коректен и отговорен партньор.

Настоящата референция се издава да послужи за участие в обществена поръчка по ЗОП.

Заличен подпис

Съгл. чл. 2 ЗЗДЛ

Началник ОСЗ Луковит:

Даниел Иванов

Заличен подпис

Съгл. чл. 2 ЗЗДЛ

Вс
СОРИ

Заличен подпис

Съгл. чл. 2 ЗЗДЛ



РЕПУБЛИКА БЪЛГАРИЯ

Министерство на земеделието и храните

Областна дирекция Земеделие – Софийска област

Общинска служба по земеделие - Етрополе

Заличен подпис

Съгл. чл. 2 ЗЗДЛ

ПРЕПОРЪКА ЗА ДОБРО ИЗПЪЛНЕНИЕ

ОБЩИНСКА СЛУЖБА ПО ЗЕМЕДЕЛИЕ гр. Етрополе издава настоящата на Геопрециз инженеринг ООД в потвърждение на това, че служители на фирмата поддържат КВС за съдебен район Етрополе от 06.10.2011 г. до момента

Възложител на гореописаните дейности е Министерство на земеделието и храните.

Договор № РД 51-108 от 06.10.2011 г. на стойност 6 456.26 без ДДС е приключел на 06.10.2014 г..


В момента фирмата е изпълнител на договор № РД 51-23 от 06.03.2015 г. със срок на изпълнение три години или до достигане на финансов ресурс от 25 000,00 без ДДС.

Специалистите на фирмата се отличават с висок професионализъм, комуникативност и коректност при изпълнение на всички работи свързани с поддръжката на КВС. Препоръчваме Геопрециз инженеринг ООД като коректен и отговорен партньор.

Настоящата референция се издава да послужи за участие в обществена поръчка по ЗОП.

Заличен подпис

Съгл. чл. 2 ЗЗДЛ

Суважение,
Бояна М. 
Началник на
Общинска служба „Земеделие“
гр. Етрополе

ЕБ/ОСЗ Етрополе

Заличен подпис

Съгл. чл. 2 ЗЗДЛ



РД
СОРИГ

Заличен подпис

Съгл. чл. 2 ЗЗДЛ



РЕПУБЛИКА БЪЛГАРИЯ

Министерство на земеделието, храните и горите
Областна дирекция „Земеделие“ – София област
Общинска служба по земеделие Самоков

Заличен подпис

Съгл. чл. 2 ЗЗДЛ

Их. № 12-34.134

28-07-2023

УДОСТОВЕРЕНИЕ ЗА ДОБРО ИЗПЪЛНЕНИЕ

ОБЩИНСКА СЛУЖБА „ЗЕМЕДЕЛИЕ“ – Самоков издава настоящото удостоверение на „ГЕОПРЕЦИЗ-ИНЖЕНЕРИНГ“ ООД в потвърждение на това, че фирмата има изпълнен Договор № 51-89 от 26.06.2013г. Договорът е двугодишен с предмет: „Услуги за извършване на технически дейности за поддържане на картата на възстановената собственост / КВС / - за съдебен район Самоков. Техническите дейности при поддържане на КВС са за не повече от 38000,00 лв. за съдебния район.

Възложител на горепосочените дейности е Министерството на земеделието и храните, стойността на договора е съгласно ценовата оферта.

В този двугодишен период всички технически дейности по поддържане на КВС са изпълнени в срок и с изискуемото качество. Във фирмата работят експерт-геодезисти с дългогодишен опит. Специалистите на фирмата се отличават с бързина и професионализъм при изпълнение на всички работи по поддръжка на КВС. Всички измервания и обработка на резултатите са извършени в съответствие с действащите нормативни актове и инструкции у нас.

Препоръчваме „ГЕОПРЕЦИЗ-ИНЖЕНЕРИНГ“ ООД като коректен и отговорен партньор.

Настоящата референция се издава да послужи за участие в обществена поръчка по ЗОП.

Заличен подпис

Съгл. чл. 2 ЗЗДЛ

С уважение,
ИНЖ. ЙОРДАНКА ПЕТРОВА
Началник на
Общинската служба „Земеделие“ Самоков



Заличен подпис

Съгл. чл. 2 ЗЗДЛ

гр. Самоков, ул. Македония №34
Тел: 0722/9-20-60, e-mail: osz_samokov@odr-sofiaoblast.com

Заличен подпис

Съгл. чл. 2 ЗЗДЛ



ВЪРНО
С ОРИГИНАЛА

Заличен подпис

Съгл. чл. 2 ЗЗДЛ



МИНИСТЕРСТВО НА ЗЕМЕДЕЛИЕТО И ХРАНИТЕ

ОБЛАСТНА ДИРЕКЦИЯ „ЗЕМЕДЕЛИЕ“ – ГР. ВАРНА
п.к. 9000 гр.Варна, ул.„Д-р Пискулиев“ №1, тел..621-240, факс: 621-244,
e-mail: odzg_var@abv.bg

„Земеделие“ Варна

№ 10-04-481

24.12.2012

РЕФЕРЕНЦИЯ

Областна дирекция „Земеделие“ - Варна издава настоящата референция на **„Геопрециз Инженеринг“ ООД** в потвърждение на това, че фирмата е участвала на всички етапи по възстановяване собствеността по ЗСПЗЗ и ЗВСГЗГФ на територията на общините Провадия, Дългопол и Ветрино, както и е извършвала всички технически дейности по поддръжката на Картите на възстановената собственост на същите общини.

В областна дирекция „Земеделие“ – Варна, не са постъпвали устни или писмени сигнали от страна на физически или юридически лица срещу работата на фирмата. Фирмата изпълнява поставените ѝ задачи точно и коректно. **„Геопрециз Инженеринг“ ООД** разполага със съвременна техника и висококвалифицирани специалисти.

Областна дирекция „Земеделие“ - Варна изразява своето удовлетворение от съвместната работа с **„Геопрециз Инженеринг“ ООД** и препоръчва дружеството за изпълнител при участието му в процедури за възлагане изпълнението на обществени поръчки в сферата на геодезията и в частност - технически дейности по поддръжката на КВС.

Директор:

инж. Георги Балтаджиев

Заличен подпис

Съгл. чл. 2 ЗЗДЛ

Заличен подпис

Съгл. чл. 2 ЗЗДЛ

ВЕРНО
СОРИГИНА

Заличен подпис

Съгл. чл. 2 ЗЗДЛ



РЕПУБЛИКА БЪЛГАРИЯ

Министерство на земеделието и храните
Областна дирекция "Земеделие"-гр. Сливен
Общинска служба по земеделие-Котел

Заличен подпис

Съгл. чл. 2 33ДЛ



УДОСТОВЕРЕНИЕ

ОБЩИНСКА СЛУЖБА ПО ЗЕМЕДЕЛИЕ гр. Котел издава настоящата на Геопрещиз инженеринг ООД в потвърждение на това, че служители на фирмата поддържат КВС за съдебен район Котел от 28.05.2013 г. до 26.06.2013 г.

Възложител на гореописаните дейности е Министерство на земеделието и храните.

Договор № РД 51-82 от 28.05.2013 г. на стойност до 7 696.08 с ДДС приключи на 28.05.2015 г..

Всички дейности, изпълнявани от „Геопрещиз Инженеринг“ са извършвани качествено, професионално и в срок.

Фирмата разполага с висококвалифициран персонал и необходимото за изпълнението на подобни дейности техническо оборудване.

Настоящата референция се издава да послужи за участие в обществена поръчка по ЗОП.

Заличен подпис

Съгл. чл. 2 33ДЛ

ПОЛИНА БОЯДЖИЕВА:

Заличен подпис

Началник ОСЗ Котел

Съгл. чл. 2 33ДЛ



Заличен подпис

Съгл. чл. 2 33ДЛ

гр. Котел 8970, ул. "Проф. Павлов" №30 ет.3, тел/факс: 0453/4 22 24; 0453/4 24 82,
E-mail: oszg_kotel@mail.bg



Заличен подпис

СОРИГ

Съгл. чл. 2 33ДЛ



АГЕНЦИЯ ПО КАДАСТЪРА

София 1202, ул. "Кирил и Методий" 17-19

факс: +395 2 955 98 86

Заличен подпис

Съгл. чл. 2 ЗЗДЛ

ЗАПОВЕД

Заличена информация

№.....

Съгл. чл. 2 ЗЗДЛ

СОФИЯ *10.07* 2001г.

На основание чл.18, ал.2 от ЗКИР, чл.12, ал.1 от Наредба № 3 от 16.02.2001г. за водене и съхраняване на регистъра на лицата правоспособни да извършват дейности по кадастъра, издадена от министъра на регионалното развитие и благоустройство и подадена молба по чл.10, ал.1 от Наредба № 3 до изпълнителния директор на Агенцията по кадастъра с вх. № 530 от 25.06.2001 г.

НАРЕЖДАМ:

Да бъде вписан в регистъра на лицата, правоспособни да извършват дейности по кадастъра:

инж. ГЕОРГИ *I* З РАЙНОВ

ЕГН 4

Съгл. чл. 2 ЗЗДЛ

гр. Со

Съгл. чл. 2 ЗЗДЛ

рх. Ми

Съгл. чл. 2 ЗЗДЛ

Копие от настоящата заповед да се връчи на лицето, подлежащо на вписване.

Заличен подпис

Съгл. чл. 2 ЗЗДЛ

Заличен подпис

Съгл. чл. 2 ЗЗДЛ

ИЗПЪЛНИТЕЛЕН ДИРЕКТОР:

ЛИВАН СИМЕОНОВ

Заличен подпис

Съгл. чл. 2 ЗЗДЛ

Заличен подпис

Съгл. чл. 2 ЗЗДЛ

С

С

|

СВИДЕТЕЛСТВО

за правоспособност
за извършване на дейности по кадастъра

инж. ТЕОФИЛ

Заличена информация
Съгл. чл. 2 ЗЗДЛ

В РАЙНОВ

Заличена информация
Съгл. чл. 2 ЗЗДЛ

гр. С

Заличена информация
Съгл. чл. 2 ЗЗДЛ

я, ул. А

Заличена информация
Съгл. чл. 2 ЗЗДЛ

5

Заличен подпис

Съгл. чл. 2 ЗЗДЛ

Вписан в реалитета на правоспособните лица по чл. 12, т. 8 от ЗК
под регистрационен № 16/10.07.2001 г.
на Изпълнителния директор на Агенцията по геодезия, картография и кадастър



Изпълнителен директор

(Александър Пазаров)

Заличен подпис
СЪОРИГИНАЛА

Заличен подпис

Заличен подпис

Съгл. чл. 2 ЗЗДЛ

Свидетелство №

Заличен подпис

Съгл. чл. 2 ЗЗДЛ

Заличена информация
Съгл. чл. 2 ЗЗДЛ

Съгл. чл. 2 ЗЗДЛ

С)

С

1

СВИДЕТЕЛСТВО

за правоспособност
за извършване на дейности по кадастъра

"ТЕОПРЕДИЗ - ИНЖЕНЕРИНГ" ООД

ЕИК / БУЛСТАТ 831189927

гр. София, бул. "Христо Смирненски" № 1

ГЕОРГИ В РАЙНОВ ЕГН

Законна информация: Включен в Агенцията по геодезия, картография и кадастър

Съгл. чл. 233ДЛ

Заличен подпис

Съгл. чл. 233ДЛ

Вписан в регистъра на правоспособните лица по чл. 12, т. 8 от ЗКИ
под регистрационен № _____ въз основа на Заповед
на Изпълнителния директор на Агенцията по геодезия, картография и кадастър

7/31.08.2001 г.



Заличен подпис

Съгл. чл. 233ДЛ

Заличен подпис

Съгл. чл. 233ДЛ

Изпълнителен директор

(Александър Лазаров)

ВЯРС

С ОРИГИНАЛА

Заличен подпис

Съгл. чл. 233ДЛ

Свидетелство №

Данни за информация

Заличен подпис

Съгл. чл. 233ДЛ



АГЕНЦИЯ ПО КАДАСТЪРА

София 1202, ул. "Св. св. Кирил и Методий" 17-19

тел., факс: +359 2 955 98 66
E-mail: acad@mail.orbitel.bg

Заличен подпис

Съгл. чл. 2 ЗЗДЛ

ЗАПОВЕД

Заличен информацион
№ Съгл. чл. 2 ЗЗДЛ

СОФИЯ 21.08. 2001 г.

На основание чл. 18, ал. 2 от ЗКИР, чл. 12, ал. 1 от Наредба № 3 от 16.02.2001 г. за водене и съхраняване на регистъра на лицата, правоспособни да извършват дейности по кадастъра, издадена от министъра на регионалното развитие и благоустройството, подадена молба по чл. 11 от Наредба № 3 с вх. № 752 /22.08.2001 г. и становище на лицата, определени със Заповед № 017/26.03.2001 г. на изпълнителния директор на Агенцията по кадастъра, отразено в Протокол № 39/23.08.2001 г.

НАРЕЖДАМ:

Да бъде вписано в регистъра на лицата, правоспособни да извършват дейности по кадастъра

"ГЕОПРЕЦИЗ - ИНЖЕНЕРИНГ" ООД

БУЛСТАТ: Ю 831189927

Вписано в търговския регистър на Софийски градски съд с решение по фирмено дело № 8924/1994 г.

Седалище и адрес на управление: гр. СОФИЯ, община ЛОЗЕНЕЦ

бул. "ХРИСТО СМИРНЕНСКИ" № 1

Представявано от **ГЕОРГИ ИВАНОВ** в качеството му на **УПРАВИТЕЛ**, с ЕГН

Заличен информацион
Съгл. чл. 2 ЗЗДЛ

Копие от настоящата заповед да се връчи на лицето, подлежащо на вписване и на съответните длъжностни лица за изпълнение.

Заличен подпис

Съгл. чл. 2 ЗЗДЛ

ИЗПЪЛНИТЕЛЕН ДИРЕКТОР:

/ИВАН СИМЕОНОВ/

Заличен подпис

Съгл. чл. 2 ЗЗДЛ

Заличен подпис

Съгл. чл. 2 ЗЗДЛ





Заличен подпис

Съгл. чл. 2 ЗЗДЛ

УДОСТОВЕРЕНИЕ

ЗА ПЪЛНА ПРОЕКТАНТСКА ПРАВОСПОСОБНОСТ

Регистрационен номер №

Заличена информация

Съгл. чл. 2 ЗЗДЛ

Важи за 2018 година

инж. ГЕОРГИ ИВАНОВ

Заличена информация

Съгл. чл. 2 ЗЗДЛ

ОБРАЗОВАТЕЛНО-КВАЛИФИКАЦИОННА СТЕПЕН

МАГИСТЪР

ПРОФЕСИОНАЛНА КВАЛИФИКАЦИЯ

ИНЖЕНЕР - ГЕОДЕЗИСТ

включен в регистъра на КИИП за лицата с пълна проектантска правоспособност
с протоколно решение на УС на КИИП 1

Заличена информация
Съгл. чл. 2 ЗЗДЛ

2005 г. по части:

Заличен подпис

Съгл. чл. 2 ЗЗДЛ

ГЕОДЕЗИЯ, ПРИЛОЖНА ГЕОДЕЗИЯ, ВЕРТИКАЛНО ПЛАНИРАНЕ, ТРАСИРОВЪЧНИ
ПРОЕКТИ И ПЛАНОВЕ, ПЛАНОВЕ ЗА РЕГУЛАЦИЯ

Председател на РК

Заличен подпис

Съгл. чл. 2 ЗЗДЛ

Заличен подпис

Съгл. чл. 2 ЗЗДЛ

инж. Т. Кордов

ВЪРНО
ОРИГИНАЛ



Председател на УС на КИИП

Заличен подпис

Съгл. чл. 2 ЗЗДЛ

инж. И. Каралеев

Председател на КР

Заличен подпис

Съгл. чл. 2 ЗЗДЛ

инж. А. Чупев

Заличен подпис

Съгл. чл. 2 ЗЗДЛ

ТРУДЪТ се признава за основен общественостопански фактор и държавата полага всеотраслни грижи за него.

Държавата подпомага непосредствено трудовете се-работници, земащи, занаятчи и хора на умствени труд със своята обща стопанска и социална политика, етичен кредит, данъчна система и кооперативно сдружение.

За всеотрасното подобряване живота на трудовете се държавата насърчава техните сдружения, творческа инициатива и самостоятелност.

Чл. 14 от Конституцията

Прочетете пояснението в края на трудовата книжка

РЕПУБЛИКА БЪЛГАРИЯ

Заличен подпис

Съгл. чл. 2 ЗЗДЛ

ТРУДОВА КНИЖКА

Заличена информация
№ - Съгл. чл. 2 ЗЗДЛ

на

Георги
име

Заличена информация
Съгл. чл. 2 ЗЗДЛ

Роситов
фамилия

*)

Личен паспорт

(№ и дата на паспорта)

Заличен подпис

Съгл. чл. 2 ЗЗДЛ

* Польза се при промяна на името, поради встъпване в брак или при развод

Заличена информация

Съгл. чл. 2 ЗЗДЛ

1	Име	Георги собствено Роситов бащино
2	Место- рождение	гр.(с.) общ. обл. Съгласен
3	Дата на раждането	Заличена информация Съгл. чл. 2 ЗЗДЛ
4	ЕГН	Съгл. чл. 2 ЗЗДЛ
	гражданство	Български
5	Семейно положение*	Заличена информация Съгл. чл. 2 ЗЗДЛ
6	Место- жителство*	гр.(с.) общ. обл. Съгласен Съгласен Съгласен

Заличен подпис

Съгл. чл. 2 ЗЗДЛ

Заличен подпис

Съгл. чл. 2 ЗЗДЛ

ВЯРНО
С.ОРИГИНАЛА

*) При промяна вписването се прави от предприятието или учрежденията, в което работи.

Заличен подпис

Съгл. чл. 2 ЗЗДЛ

7 Точен адрес

гр. (с.) — Заличена информация

общ. (ул.) — Сял. чл. 2 33ДЛ

обл. —

4

Издадена от Геопрещу
информация на предприятието

и гр. (с.) Ботан
община Ботан
област Ботан - 1/30/8

Заличен подпис
Сял. чл. 2 33ДЛ

дата / печат

Заличен подпис
Сял. чл. 2 33ДЛ

Заличена информация

Сял. чл. 2 33ДЛ

Геопрещу

Име	Община	Длъжност, шифро	Дневна (месечно) основна трудовая възнаграждение
Наименование /фирма/ и местонахождение на предприятието	Организационно звено /бригада, отдел, цех, служба/	Длъжност, шифро, номер на професията, квалификационно равнище (степен, група, разряд, категория, клас и др.)	Продължителност на работното време (получава се когато е за календарно работно време)
1	2	3	4
Геопрещу	Ботан	управител	Заличена информация Сял. чл. 2 33ДЛ
Геопрещу	Ботан	управител	Заличена информация Сял. чл. 2 33ДЛ
Геопрещу	Ботан	управител	Заличена информация Сял. чл. 2 33ДЛ
Геопрещу	Ботан	управител	Заличена информация Сял. чл. 2 33ДЛ
Геопрещу	Ботан	управител	Заличена информация Сял. чл. 2 33ДЛ
Геопрещу	Ботан	управител	Заличена информация Сял. чл. 2 33ДЛ

6

ЗЯРНО
ОРИГИНАЛА

Заличен подпис
Сял. чл. 2 33ДЛ

Райн

Заличена информация

Сял. чл. 2 33ДЛ

Дата на постъпване на работа	Подпис на ръководителя на предприятието	Заличен подпис	ой чл., ал., от Кодекса за прекратяване на трудовото правоотношение	Подпис на ръководителя на предприятието и печат
5	6	7	8	9
01.10.1995	Заличен подпис Сял. чл. 2 33ДЛ	01.10.1995	Прекратяване	Заличен подпис Сял. чл. 2 33ДЛ
01.01.1996	Заличен подпис Сял. чл. 2 33ДЛ	01.01.1996	Прекратяване	Заличен подпис Сял. чл. 2 33ДЛ
01.08.1995	Заличен подпис Сял. чл. 2 33ДЛ	01.08.1995	Прекратяване	Заличен подпис Сял. чл. 2 33ДЛ
01.01.1994	Заличен подпис Сял. чл. 2 33ДЛ	01.01.1994	Прекратяване	Заличен подпис Сял. чл. 2 33ДЛ
01.09.1994	Заличен подпис Сял. чл. 2 33ДЛ	01.09.1994	Прекратяване	Заличен подпис Сял. чл. 2 33ДЛ
01.01.1995	Заличен подпис Сял. чл. 2 33ДЛ	01.01.1995	Прекратяване	Заличен подпис Сял. чл. 2 33ДЛ

Заличен подпис
Сял. чл. 2 33ДЛ

83

Георгиев

Заличена информация

Съгл. чл. 2 ЗЗДЛ

6

Име	Пол	Датум	Датум
Наименование фирма и место- нахождение на предприятието	Организа- ционно звено (бригада, отдел, цех, служба)	Длъжност, шиф- ров номер на про- фесията, квалифи- кационно равнище (степен, група, раз- ред, категория, клас и др.)	Дневна (месечно) основна трудово- възнаграждение. Продължителност на работното време (попълва се когато е за непъл- но работно време)
1	2	3	4
Геопрещик инженеринг оод		управител	Заличена информация Съгл. чл. 2 ЗЗДЛ
Геопрещик инженеринг оод		управител	Заличена информация Съгл. чл. 2 ЗЗДЛ
Геопрещик инженеринг оод		управител	Заличена информация Съгл. чл. 2 ЗЗДЛ
Геопрещик инженеринг оод		управител	Заличена информация Съгл. чл. 2 ЗЗДЛ
Геопрещик инженеринг оод		управител	Заличена информация Съгл. чл. 2 ЗЗДЛ
Геопрещик инженеринг оод		управител	Заличена информация Съгл. чл. 2 ЗЗДЛ

6

Райков

Заличена информация

Съгл. чл. 2 ЗЗДЛ

Заличен подпис
Съгл. чл. 2 ЗЗДЛ

Фамилия		ЕГН		
Дата на посъстване на работа	Подпис на ръководите- ля на пред- приятието	Дата на прекратява- не на трудо- вото право- отношение	Покрой чл. ал. точка от Кодекса на труда в прекрате- но трудовото правоотношение	Подпис на ръководителя на предпри- ятието и печат
5	6	7	8	9
01.01. 1997		01.12. 1996	принуд. наказ	
01.01. 1997		01.01. 1997	принуд. наказ	
01.02. 1997		08.08. 1997	принуд. наказ	
01.02. 1997		01.02. 1997	принуд. наказ	
01.04. 1997		01.04. 1997	принуд. наказ	
01.05. 1997		01.07. 1997	принуд. наказ	

Заличена информация

Съгл. чл. 2 ЗЗДЛ

Георгиев

Име	Пол	Датум	Датум
Наименование фирма и место- нахождение на предприятието	Организа- ционно звено (бригада, отдел, цех, служба)	Длъжност, шиф- ров номер на про- фесията, квалифи- кационно равнище (степен, група, раз- ред, категория, клас и др.)	Дневна (месечно) основна трудово- възнаграждение. Продължителност на работното време (попълва се когато е за непъл- но работно време)
1	2	3	4
Геопрещик инженеринг оод		управител	Заличена информация Съгл. чл. 2 ЗЗДЛ
Геопрещик инженеринг оод		управител	Заличена информация Съгл. чл. 2 ЗЗДЛ
Геопрещик инженеринг оод		управител	Заличена информация Съгл. чл. 2 ЗЗДЛ
Геопрещик инженеринг оод		управител	Заличена информация Съгл. чл. 2 ЗЗДЛ
Геопрещик инженеринг оод		управител	Заличена информация Съгл. чл. 2 ЗЗДЛ
Геопрещик инженеринг оод		управител	Заличена информация Съгл. чл. 2 ЗЗДЛ

10

Заличен подпис

Съгл. чл. 2 ЗЗДЛ

Райков

Заличена информация

Съгл. чл. 2 ЗЗДЛ

Заличен подпис
Съгл. чл. 2 ЗЗДЛ

Фамилия			ЕГН	
Дата на посъстване на работа	Подпис на ръководите- ля на пред- приятието	Дата на прекратява- не на трудо- вото право- отношение	По кой чл., ал., точка от Кодекса на труда в прекрате- но трудовото правоотношение	Подпис на ръководителя на предпри- ятието и печат
5	6	7	8	9
01.08. 1997	 Законно подписан Смет. № 2-1350	01.12. 1996	Принудително наказание	 Законно подписан Смет. № 2-1350
01.01. 1998	 Законно подписан Смет. № 2-1350	01.02. 1998	Принудително наказание	 Законно подписан Смет. № 2-1350
01.02. 1998	 Законно подписан Смет. № 2-1350	01.12. 1997	Принудително наказание	 Законно подписан Смет. № 2-1350
01.01. 1999	 Законно подписан Смет. № 2-1350	01.02. 1999	Принудително наказание	 Законно подписан Смет. № 2-1350
01.04. 1999	 Законно подписан Смет. № 2-1350	01.12. 1999	Принудително наказание	 Законно подписан Смет. № 2-1350
01.01. 2000	 Законно подписан Смет. № 2-1350	01.01. 2000	Принудително наказание	 Законно подписан Смет. № 2-1350

Заличен подпис
Съгл. чл. 2 ЗЗДЛ

84

Георги

Заличена информация

Съгл. чл. 2 ЗЗДЛ

Имя	Фамилия	Должность	Дневно/месечно
Наименование фирма/и место нахождения на предприятието	Организа- ционно звено (бригада, отдел, цех, служба)	Длъжност, шиф- ров номер на про- фесията, квалифи- кационно равнище (степен, група, раз- ряд, категория, клас и др.)	Основно трудово възнаграждение Продължителност на работното време (погълва се когато в даденото работно време)
1	2	3	4
Георги	Иванов	управител	Заличена информация Съгл. чл. 2 ЗЗДЛ
Георги	Иванов	управител	Заличена информация Съгл. чл. 2 ЗЗДЛ
Георги	Иванов	управител	Заличена информация Съгл. чл. 2 ЗЗДЛ
Георги	Иванов	управител	Заличена информация Съгл. чл. 2 ЗЗДЛ
Георги	Иванов	управител	Заличена информация Съгл. чл. 2 ЗЗДЛ

12

Райан

Заличена информация

Съгл. чл. 2 ЗЗДЛ

Фамилия	Имя	Должность	Дневно/месечно
Дата на постъпване на работа	Подпис на ръководите- ля на пред- приятието	Дата на прекратява- не на трудо- вото право- отношение	По кой чл., ал- течка от Кодекса на труда в прекра- тено трудовото правоотношение
5	6	7	8
01.12. 2000г.		01.12. 2000г.	Заличена информация Съгл. чл. 2 ЗЗДЛ
01.01. 2001г.		01.01. 2001г.	Заличена информация Съгл. чл. 2 ЗЗДЛ
01.01. 2001г.		01.01. 2001г.	Заличена информация Съгл. чл. 2 ЗЗДЛ
01.01. 2001г.		01.01. 2001г.	Заличена информация Съгл. чл. 2 ЗЗДЛ
01.01. 2001г.		01.01. 2001г.	Заличена информация Съгл. чл. 2 ЗЗДЛ
01.01. 2001г.		01.01. 2001г.	Заличена информация Съгл. чл. 2 ЗЗДЛ

13

ВЯРНО
С ОРИГИНАЛА

Заличен подпис

Съгл. чл. 2 ЗЗДЛ

Мл.
Заличен подпис
Съгл. чл. 2 ЗЗДЛ

85

ВЕРНО
С ОРИГИНАЛА

[Signature]

Заличен подпис
Съгл. чл. 2 33ДЛ

[Signature]

С

[Signature]

Заличена информация
Съгл. чл. 2 33ДЛ

С

[Signature]

Заличена информация
Съгл. чл. 2 33ДЛ

Бенедикт
Бенедикт
Бенедикт
Бенедикт
Бенедикт
Бенедикт
Бенедикт
Бенедикт

Бенедикт
Бенедикт
Бенедикт
Бенедикт
Бенедикт
Бенедикт
Бенедикт
Бенедикт

Заличена информация

съгл. чл. 2 33ДЛ

Бенедикт
Бенедикт
Бенедикт
Бенедикт
Бенедикт
Бенедикт
Бенедикт
Бенедикт

Бенедикт
Бенедикт
Бенедикт
Бенедикт
Бенедикт
Бенедикт
Бенедикт
Бенедикт

Заличена информация
съгл. чл. 2 33ДЛ

Заличена информация
съгл. чл. 2 33ДЛ

Заличен подпис
Съгл. чл. 2 33ДЛ

Заличен подпис
Съгл. чл. 2 33ДЛ

[Signature]
Заличен подпис
Съгл. чл. 2 33ДЛ

УНИВЕРСИТЕТ ПО АРХИТЕКТУРА,
СТРОИТЕЛСТВО И ГЕОДЕЗИЯ
София
Геодезически факултет

ДИПЛОМА

на Николай (Заличена информация) Колев

ЗА ВИСШЕ ОБРАЗОВАНИЕ
НА ОБРАЗОВАТЕЛНО-КВАЛИФИКАЦИОННА СТЕПЕН

МАГИСТЪР

по специалност
Геодезия

с професионална квалификация
магистър инженер

Заличен подпис

Съгл. чл. 2 ЗЗДЛ

Заличен подпис

Съгл. чл. 2 ЗЗДЛ

РЕКТОР
доц. д-р инж. Петър Пелев

Заличен подпис

Съгл. чл. 2 ЗЗДЛ

ДЕКАН

доц. д-р инж. Петър Пелев

ВЯНО
СОРИГИН

Заличена информация

съгл. чл. 2 ЗЗДЛ



Серия УАСГ - 2002 г.

№

Заличен подпис

Съгл. чл. 2 ЗЗДЛ

Заличен подпис

Съгл. чл. 2 ЗЗДЛ

СВИДЕТЕЛСТВО

за правоспособност
за извършване на дейности по кадастъра

ИНЖ. НИКОЛАЙ С

Съгл. чл. 2 ЗЗДЛ

В КОЯФВ

Заличена информация

Заличена информация
Съгл. чл. 2 ЗЗДЛ

Заличена информация

съгл. чл. 2 ЗЗДЛ

гр. П

Д. УЛ.

Заличена информация

Съгл. чл. 2 ЗЗДЛ

Вписан в регистъра на правоспособните лица гр. чл. 12, т. 7 от ЗКИР
код регистрационен № — Въз основа на Заповед РД-13 от 09.2.2006 г.
на Изпълнителния директор на Агенцията по кадастъра

Изпълнителен директор

(Николай Боев)

ВЯРНО
ОРИГ

Заличен подпис

Съгл. чл. 2 ЗЗДЛ

Заличен подпис

Съгл. чл. 2 ЗЗДЛ

Свидетелство №

Заличен подпис

Съгл. чл. 2 ЗЗДЛ

Заличен подпис

Съгл. чл. 2 ЗЗДЛ



Заличен подпис

Съгл. чл. 2 ЗЗДЛ

УДОСТОВЕРЕНИЕ

ЗА ПЪЛНА ПРОЕКТАНТСКА ПРАВОСПОСОБНОСТ

Регистрационен номер № :

Заличена информация
Съгл. чл. 2 ЗЗДЛ

Заличен подпис

Съгл. чл. 2 ЗЗДЛ

Важи за 2018 година

ИНЖ. НИКОЛАЙ

Заличена информация

Съгл. чл. 2 ЗЗДЛ

КОЛЕВ

ОБРАЗОВАТЕЛНО-КВАЛИФИКАЦИОННА СТЕПЕН

МАГИСТЪР

ПРОФЕСИОНАЛНА КВАЛИФИКАЦИЯ

ИНЖЕНЕР - ГЕОДЕЗИСТ

Заличен подпис

Съгл. чл. 2 ЗЗДЛ

включен в регистъра на КИИП за лицата с пълна проектантска правоспособност
с протоколно решение на УС на КИИП

Заличена информация
Съгл. чл. 2 ЗЗДЛ

014 г. по части:

ГЕОДЕЗИЯ, ПРИЛОЖНА ГЕОДЕЗИЯ, ВЕРТИКАЛНО ПЛАНИРАНЕ, ТРАСИРОВЪЧНИ
ПРОЕКТИ И ПЛАНОВЕ, ПЛАНОВЕ ЗА РЕГУЛАЦИЯ

Председател на РК

Заличен подпис
Съгл. чл. 2 ЗЗДЛ

инж. Д. Дочев



Председател на КР

Заличен подпис
Съгл. чл. 2 ЗЗДЛ

инж. А. Чипев

Председател на УС на КИИП

Заличен подпис
Съгл. чл. 2 ЗЗДЛ

инж. И. Каралеев

ВЯРНО
С ОРИГИНАЛА

Заличен подпис
Съгл. чл. 2 ЗЗДЛ



АГЕНЦИЯ ПО КАДАСТЪРА

София 1618, ул. "Мусала" 1, тел.: 02/8188383, факс: 02/955 53 33 E-mail: acad@cadastre.bg

Заличен подпис
Съгл. чл. 2 ЗЗДЛ

ЗАПОВЕД

№ Р

Заличена информация
Съгл. чл. 2 ЗЗДЛ

СОФИЯ, 09.02.2006 г.

На основание чл.18, ал.2 от ЗКИР, чл.12, ал.1 от Наредба №3 от 16.02.2001г. за водене и съхраняване на регистъра на лицата правоспособни да извършват дейности по кадастъра, издадена от министъра на регионалното развитие и благоустройството и подадена молба по чл.10, ал.1 от Наредба №3 с **вх.№ 1874 от 30.01.2006 г.** и становище на лицата определени със Заповед № 300-115/ 06.10.2004 г. на изпълнителния директор на Агенцията по кадастъра отразено в протокол № 143/ 01.02.2006 г.

Заличен подпис
Съгл. чл. 2 ЗЗДЛ

НАРЕЖДАМ:

Да бъде вписан в регистъра на лицата, правоспособни да извършват дейности по кадастъра:

ИНЖ.НИКОЛАЙ

Заличена информация
Съгл. чл. 2 ЗЗДЛ

КОЛЕВ

ЕГН

Заличена информация

гр. Р:

Съгл. чл. 2 ЗЗДЛ

Заличена информация
Съгл. чл. 2 ЗЗДЛ

В

3

Копие от настоящата заповед да се връчи на лицето, подлежащо на вписване и на съответните длъжностни лица за изпълнение.

ИЗПЪЛНИТЕЛЕН ДИРЕКТОР:

ЦВЕТЕН БОЕВ



Заличен подпис
Съгл. чл. 2 ЗЗДЛ

**ВАРНО
ОРИГИНАЛ**

Заличен подпис
Съгл. чл. 2 ЗЗДЛ



РЕПУБЛИКА БЪЛГАРИЯ

ТРУДОВА КНИЖКА

Заличена информация
Съгл. чл. 2 ЗЗДЛ

НА

Иванов, Иван
Заличена информация
Съгл. чл. 2 ЗЗДЛ

Личен
Заличена информация
Съгл. чл. 2 ЗЗДЛ

Иванов, Иван
Заличена информация
Съгл. чл. 2 ЗЗДЛ

персона на предприятие

* Потвържда се при сменяне на място, поради
встъпване в брак или при развод.

Серия И, №
Заличена информация
Съгл. чл. 2 ЗЗДЛ

Заличен подпис
Съгл. чл. 2 ЗЗДЛ

1. Име
Заличена информация
Съгл. чл. 2 ЗЗДЛ

собствено общинско
Заличена информация
Съгл. чл. 2 ЗЗДЛ

2. Месторождение гр.(с) общ общинско
Заличена информация
Съгл. чл. 2 ЗЗДЛ

3. Дата на раждане
Заличена информация
Съгл. чл. 2 ЗЗДЛ

4. ЕГН
Заличена информация
Съгл. чл. 2 ЗЗДЛ

5. Образование
Заличена информация
Съгл. чл. 2 ЗЗДЛ

6. Специалност
Заличена информация
Съгл. чл. 2 ЗЗДЛ

7. Професия
Заличен подпис
Съгл. чл. 2 ЗЗДЛ

* При промяна вписването се прави
от работодателя.

Заличен подпис
Съгл. чл. 2 ЗЗДЛ

ВЯРНО
ОРИГИНАЛ

Заличен подпис
Съгл. чл. 2 ЗЗДЛ

Заличен подпис
Съгл. чл. 2 ЗЗДЛ

8 Адрес ар. (с.)
общ.
обл.
ар. (с.)
общ.
обл.
ар. (с.)
общ.
обл.
ар. (с.)
общ.
обл.
ар. (с.)
общ.
обл.
ар. (с.)
общ.
обл.

Населена арт.
Политически икономически
и социални форми на работното време
8 ар. (с.)
община
област

Заличен подпис
Съгл. чл. 2 ЗЗДЛ
печат

4 Серия И, № Заличена информация
Съгл. чл. 2 ЗЗДЛ

5 Серия И, № Заличена информация
Съгл. чл. 2 ЗЗДЛ

Заличен подпис
Съгл. чл. 2 ЗЗДЛ

Име Николит
собствено община

Заличена информация
Съгл. чл. 2 ЗЗДЛ
Фактически

Наименование (фирма) на работодателя	Организационно звено (българска, чужда, цех, служба и др.)	Длъжност, вид работна професия, квалификация, равнище (степен, група, разряд)	Дневна/месечна работна изработка Продължителност на работното време*
1	2	3	4
ИЗПРАВИТЕЛНА КАМПАНИЯ	КАМПАНИЯ	КАМПАНИЯ	КАМПАНИЯ
КАМПАНИЯ	КАМПАНИЯ	КАМПАНИЯ	КАМПАНИЯ
КАМПАНИЯ	КАМПАНИЯ	КАМПАНИЯ	КАМПАНИЯ
КАМПАНИЯ	КАМПАНИЯ	КАМПАНИЯ	КАМПАНИЯ
КАМПАНИЯ	КАМПАНИЯ	КАМПАНИЯ	КАМПАНИЯ
КАМПАНИЯ	КАМПАНИЯ	КАМПАНИЯ	КАМПАНИЯ
КАМПАНИЯ	КАМПАНИЯ	КАМПАНИЯ	КАМПАНИЯ
КАМПАНИЯ	КАМПАНИЯ	КАМПАНИЯ	КАМПАНИЯ
КАМПАНИЯ	КАМПАНИЯ	КАМПАНИЯ	КАМПАНИЯ

Дата на постъпване	Подпис и печат на работодателя	Дата на прекратяване на трудовото правоотношение	Описание за прекратяване на трудовото правоотношение	Подпис и печат на работодателя
5	6	7	8	9
01.01.2001	01.01.2001	01.01.2001	01.01.2001	01.01.2001
01.01.2001	01.01.2001	01.01.2001	01.01.2001	01.01.2001
01.01.2001	01.01.2001	01.01.2001	01.01.2001	01.01.2001
01.01.2001	01.01.2001	01.01.2001	01.01.2001	01.01.2001
01.01.2001	01.01.2001	01.01.2001	01.01.2001	01.01.2001
01.01.2001	01.01.2001	01.01.2001	01.01.2001	01.01.2001
01.01.2001	01.01.2001	01.01.2001	01.01.2001	01.01.2001
01.01.2001	01.01.2001	01.01.2001	01.01.2001	01.01.2001
01.01.2001	01.01.2001	01.01.2001	01.01.2001	01.01.2001

* Попълва се, когато е за непълно работно време.

Заличен подпис
Съгл. чл. 2 ЗЗДЛ
ЯРНО
РИГИНАЛА

Заличена информация

Име

Николай
собствено

Съгл. чл. 2 ЗЗДЛ

общо

Наименование (фирма) на работодателя	Организационно-териториална единица, цех, служба и др.	Датумът, в който е извършен изпитването на професионална квалификация (степен, група, разряд)	Датум и месец на изпитването на професионална квалификация (степен, група, разряд)
1	2	3	4
Испитан	Испитан	Испитан	Испитан
Испитан	Испитан	Испитан	Испитан
Испитан	Испитан	Испитан	Испитан
Испитан	Испитан	Испитан	Испитан
Испитан	Испитан	Испитан	Испитан
Испитан	Испитан	Испитан	Испитан
Испитан	Испитан	Испитан	Испитан
Испитан	Испитан	Испитан	Испитан
Испитан	Испитан	Испитан	Испитан

* Понякога се, когато е за работно време.

6

Заличена информация

Заличен подпис

Съгл. чл. 2 ЗЗДЛ

Копие
фирма

Съгл. чл. 2 ЗЗДЛ

Дата на встъпване	Подпис и печат на работодателя	Дата на прекратяване на трудовото правоотношение	Основание за прекратяване на трудовото правоотношение	Подпис и печат на работодателя
5	6	7	8	9
01.01.01	01.01.01	01.01.01	01.01.01	01.01.01
01.01.01	01.01.01	01.01.01	01.01.01	01.01.01
01.01.01	01.01.01	01.01.01	01.01.01	01.01.01
01.01.01	01.01.01	01.01.01	01.01.01	01.01.01
01.01.01	01.01.01	01.01.01	01.01.01	01.01.01
01.01.01	01.01.01	01.01.01	01.01.01	01.01.01
01.01.01	01.01.01	01.01.01	01.01.01	01.01.01
01.01.01	01.01.01	01.01.01	01.01.01	01.01.01
01.01.01	01.01.01	01.01.01	01.01.01	01.01.01

Заличен подпис

Съгл. чл. 2 ЗЗДЛ

Заличен подпис

Съгл. чл. 2 ЗЗДЛ

7

Заличена информация

Име

Николай
общо

Съгл. чл. 2 ЗЗДЛ

общо

Наименование (фирма) на работодателя	Организационно-териториална единица, цех, служба и др.	Датумът, в който е извършен изпитването на професионална квалификация (степен, група, разряд)	Датум и месец на изпитването на професионална квалификация (степен, група, разряд)
1	2	3	4
Испитан	Испитан	Испитан	Испитан
Испитан	Испитан	Испитан	Испитан
Испитан	Испитан	Испитан	Испитан
Испитан	Испитан	Испитан	Испитан
Испитан	Испитан	Испитан	Испитан
Испитан	Испитан	Испитан	Испитан
Испитан	Испитан	Испитан	Испитан
Испитан	Испитан	Испитан	Испитан
Испитан	Испитан	Испитан	Испитан

* Понякога се, когато е за работно време.

8

Заличена информация

Съгл. чл. 2 ЗЗДЛ

Заличена информация

Съгл. чл. 2 ЗЗДЛ

Копие
фирма

Дата на встъпване	Подпис и печат на работодателя	Дата на прекратяване на трудовото правоотношение	Основание за прекратяване на трудовото правоотношение	Подпис и печат на работодателя
5	6	7	8	9
01.01.01	01.01.01	01.01.01	01.01.01	01.01.01
01.01.01	01.01.01	01.01.01	01.01.01	01.01.01
01.01.01	01.01.01	01.01.01	01.01.01	01.01.01
01.01.01	01.01.01	01.01.01	01.01.01	01.01.01
01.01.01	01.01.01	01.01.01	01.01.01	01.01.01
01.01.01	01.01.01	01.01.01	01.01.01	01.01.01
01.01.01	01.01.01	01.01.01	01.01.01	01.01.01
01.01.01	01.01.01	01.01.01	01.01.01	01.01.01
01.01.01	01.01.01	01.01.01	01.01.01	01.01.01

Заличен подпис

Съгл. чл. 2 ЗЗДЛ

Заличен подпис

Съгл. чл. 2 ЗЗДЛ

Съгл. чл. 2 ЗЗДЛ

Заличена информация

Съгл. чл. 2 ЗЗДЛ

ВАЖНО
ОРИГИНАЛ

Заличена информация

Съгл. чл. 2 33ЛД

Имя	Фамилия	Пол	Дата рождения	Место рождения	Место жительства	Состояние
Иванов	Иван	М	1980-01-01	Москва	Москва	Свободен
Петров	Петр	М	1985-03-15	Санкт-Петербург	Санкт-Петербург	Свободен
Сидоров	Сидор	М	1990-07-20	Новосибирск	Новосибирск	Свободен
Климов	Клим	М	1995-11-10	Казань	Казань	Свободен
Васильев	Василий	М	2000-05-05	Владивосток	Владивосток	Свободен
Попов	Попов	М	2005-09-09	Омск	Омск	Свободен
Смирнов	Смирнов	М	2010-12-12	Иркутск	Иркутск	Свободен
Морозов	Морозов	М	2015-06-16	Хабаровск	Хабаровск	Свободен
Новиков	Новиков	М	2020-02-02	Красноярск	Красноярск	Свободен
Зайцев	Зайцев	М	2025-08-08	Брянск	Брянск	Свободен

Заличена информация

Съгл. чл. 2 33ЛД

Заличена информация

Съгл. чл. 2 33ЛД

Имя	Фамилия	Пол	Дата рождения	Место рождения	Место жительства	Состояние
Иванов	Иван	М	1980-01-01	Москва	Москва	Свободен
Петров	Петр	М	1985-03-15	Санкт-Петербург	Санкт-Петербург	Свободен
Сидоров	Сидор	М	1990-07-20	Новосибирск	Новосибирск	Свободен
Климов	Клим	М	1995-11-10	Казань	Казань	Свободен
Васильев	Василий	М	2000-05-05	Владивосток	Владивосток	Свободен
Попов	Попов	М	2005-09-09	Омск	Омск	Свободен
Смирнов	Смирнов	М	2010-12-12	Иркутск	Иркутск	Свободен
Морозов	Морозов	М	2015-06-16	Хабаровск	Хабаровск	Свободен
Новиков	Новиков	М	2020-02-02	Красноярск	Красноярск	Свободен
Зайцев	Зайцев	М	2025-08-08	Брянск	Брянск	Свободен

Заличена информация

Съгл. чл. 2 33ЛД

ВЕРНО
С. ОРИГИНАЛА



Заличена информация

Съгл. чл. 2 33ЛД

Заличена информация

Съгл. чл. 2 33ЛД



АГЕНЦИЯ ПО КАДАСТЪРА

София 1202, ул. "Кирил и Методий" 17-19

факс: +395 2 955 98 86

Заличен подпис
Съгл. чл. 2 ЗЗДЛ

ЗАПОВЕД

№...

Заличена информация

Съгл. чл. 2 ЗЗДЛ

СОФИЯ...10.07...2001г.

На основание чл.18, ал.2 от ЗКИР, чл.12, ал.1 от Наредба № 3 от 16.02.2001г. за водене и съхраняване на регистъра на лицата правоспособни да извършват дейности по кадастъра, издадена от министъра на регионалното развитие и благоустройство и подадена молба по чл.10, ал.1 от Наредба № 3 до изпълнителния директор на Агенцията по кадастъра с вх. № 535 от 26.06.2001 г.

НАРЕЖДАМ:

Да бъде вписан в регистъра на лицата, правоспособни да извършват дейности по кадастъра:

инж. ДИМИТЪР І В ЙОРДАНОВ

ЕГН

гр. С

Заличена информация
Съгл. чл. 2 ЗЗДЛ

лад

Заличена информация

вх. А

Заличен подпис
Съгл. чл. 2 ЗЗДЛ

Копие от настоящата заповед да се връчи на лицето, подлежащо на вписване.

ИЗПЪЛНИТЕЛЕН ДИРЕКТОР:



ИВАН СИМЕОНОВ/

Заличен подпис
Съгл. чл. 2 ЗЗДЛ

ОЯРНО
ОРИГИНАЛА

Заличен подпис
Съгл. чл. 2 ЗЗДЛ

Заличен подпис
Съгл. чл. 2 ЗЗДЛ

ТРУДЪТ се признава за основен обществен-стопански фактор и държавата помага всеотдайни грижи за него.

Държавата подпомага непосредствено трудещите се — работници, земеделци, занаятчии и хора на умствения труд — със своите обща стопанска и социална политика, ентусиазъм, лични средства и кооперативно сдружение.

За всеотдайното подобряване живота на трудещите се държавата поддържа техните сдружения, творческа инициатива и самодейност.

Чл. 14
от Конституцията

НАРОДНА РЕПУБЛИКА БЪЛГАРИЯ

ТРУДОВА КНИЖКА

Заличена информация
Съг. чл. 2 ЗЗДЛ

НА

Заличена информация

Съг. чл. 2 ЗЗДЛ

Иванов

Заличена информация

Заличена информация

Съг. чл. 2 ЗЗДЛ

Съг. чл. 2 ЗЗДЛ

Личен паспорт

(И и дата на паспорт)

България Р.Ч. гр. София

Евкалипт (Т)

Заличена информация
Съг. чл. 2 ЗЗДЛ

притежател

Прочетете поясненията в края на трудовата книжка

* Ползва се при промяна на името, поради встъпване в брак или при развод.

1	Име	Заличена информация Съг. чл. 2 ЗЗДЛ
2	Место- рождение	Заличена информация Съг. чл. 2 ЗЗДЛ
3	Дата на рождението	Заличена информация Съг. чл. 2 ЗЗДЛ
4		
5	Семейно положение*	НЕ ВЪВЕДЕН
6	Место- жителство*	гр. (с) София
		ОК
		гр. (с)
		ОК
		гр. (с)
		ОК

Заличен подпис
Съг. чл. 2 ЗЗДЛ

Заличен подпис
Съг. чл. 2 ЗЗДЛ

Заличен подпис
Съг. чл. 2 ЗЗДЛ

* При промяна вписването се прави от предприятието или учреждениято, в което работи.

ВЯРНО
С ОРИГИНАЛА

3

[illegible]

ОБРАЗОВАНИЕ И ПРОФЕСИОНАЛНА ПОДГОТОВКА		
1	Завършено основно, средно или висше (какво)	СРЕДНО Висше училище № 000420
2	Завършено професионално (какво)	СРЕДНО-СПЕЦИАЛИЗИРАНО СТР. ТЕХНИКУМ
3	Завършени професионални курсове — вид и времетраене	ИНТЕРИОР И ОДЪЖИ
4	Специализация	
5	Основна професия	
6	Допълнителни професии	1 2 3

Издадена от СМК "Осв."

(ПОДПИСАНИЕ НА ПРЕДСЕДАТЕЛЯ НА ОРГАНИЗАЦИЯТА)

В гр. (с.

2. 11. 1989

117

NEWS

Ссылка:

ЯРНО
ИГИНАЛА

Наименование (фирма) и местонахождение на предприятие, учреждение или организация	Вид деятельность	Должность (разряд) на работника или служащего	Заплата надница тарифна ставка
1	2	3	4
СМХ - ООД Бургас	смет. в.	финансовник	14
Георгиевски инженеринг ООД	геодез.	Техник геодезист	Данни не са предоставени ЧЛЗ, стр. 23302
Георгиевски инженеринг ООД	геодез.	Техник геодезист	Данни не са предоставени ЧЛЗ, стр. 23302

Дата на поставянето или преизпращаността	Подпис на ръководителя на предприятието, учреденият или организираните заедно с държавата	Дата на прекратяването на трудовия договор	По кой чл. и буква от Кодекса на труда или постановление на МС е прекратен трудовият договор	Подпис на ръководителя на предприятието, учреденият или организираните заедно с държавата
5.		7.	8.	9.
	Замени подпис: Съгласно 2-33ДЛ			Замени подпис: Съгласно 2-33ДЛ
10.		11.	12.	13.
	Замени подпис: Съгласно 2-33ДЛ			Замени подпис: Съгласно 2-33ДЛ
14.		15.	16.	17.
	Замени подпис: Съгласно 2-33ДЛ			Замени подпис: Съгласно 2-33ДЛ
18.		19.	20.	21.
	Замени подпис: Съгласно 2-33ДЛ			Замени подпис: Съгласно 2-33ДЛ
22.		23.	24.	25.
	Замени подпис: Съгласно 2-33ДЛ			Замени подпис: Съгласно 2-33ДЛ

Согл. чл. 2 ЗЗД

11 98

Наименование (фирма) и местонахождение на предприятието, учреждението или организацията	Вид дейност	Длъжност (разряд) на работника или служителя	Зплата надница тарифна ставка
1	2	3	4
Геопрещик инженер		инж. Геопрещик	Заложена информация См. № 2 330Д
Геопрещик инженер		инж. Геопрещик	Заложена информация См. № 2 330Д
Геопрещик инженер		инж. Геопрещик	Заложена информация См. № 2 330Д
Геопрещик инженер		инж. Геопрещик	Заложена информация См. № 2 330Д
Геопрещик инженер		инж. Геопрещик	Заложена информация См. № 2 330Д
Геопрещик инженер		инж. Геопрещик	Заложена информация См. № 2 330Д

12

Дата на постъпване на работното място или прекратяване на дейността	Платен на ръководителя на предприятието, учрежденията или организацията и печат	Дата на прекратяване на дейността на трудов договор	По коя ка. и буква от Кодекса на труда или по установление на МС е прекратен трудов договор	Платен на ръководителя на предприятието, учрежденията или организацията и печат
5	6	7	8	9
1.06.1994	Заложена информация См. № 2 330Д	1994	Принудително	Заложена информация См. № 2 330Д
1.08.1994	Заложена информация См. № 2 330Д	1994	Принудително	Заложена информация См. № 2 330Д
1.01.1994	Заложена информация См. № 2 330Д	1994	Принудително	Заложена информация См. № 2 330Д
1.12.1994	Заложена информация См. № 2 330Д	1994	Принудително	Заложена информация См. № 2 330Д
1.10.1994	Заложена информация См. № 2 330Д	1994	Принудително	Заложена информация См. № 2 330Д
01.07.1994	Заложена информация См. № 2 330Д	1994	Принудително	Заложена информация См. № 2 330Д

13

Наименование (фирма) и местонахождение на предприятието, учрежденията или организацията	Вид дейност	Длъжност (разряд) на работника или служителя	Зплата надница тарифна ставка
1	2	3	4
Геопрещик инженер		инж. Геопрещик	Заложена информация См. № 2 330Д
Геопрещик инженер		инж. Геопрещик	Заложена информация См. № 2 330Д
Геопрещик инженер		инж. Геопрещик	Заложена информация См. № 2 330Д
Геопрещик инженер		инж. Геопрещик	Заложена информация См. № 2 330Д
Геопрещик инженер		инж. Геопрещик	Заложена информация См. № 2 330Д
Геопрещик инженер		инж. Геопрещик	Заложена информация См. № 2 330Д

14

Дата на постъпване на работното място или прекратяване на дейността	Платен на ръководителя на предприятието, учрежденията или организацията и печат	Дата на прекратяване на дейността на трудов договор	По коя ка. и буква от Кодекса на труда или по установление на МС е прекратен трудов договор	Платен на ръководителя на предприятието, учрежденията или организацията и печат
5	6	7	8	9
01.06.1994	Заложена информация См. № 2 330Д	1994	Принудително	Заложена информация См. № 2 330Д
01.04.1994	Заложена информация См. № 2 330Д	1994	Принудително	Заложена информация См. № 2 330Д
01.05.1994	Заложена информация См. № 2 330Д	1994	Принудително	Заложена информация См. № 2 330Д
01.10.1994	Заложена информация См. № 2 330Д	1994	Принудително	Заложена информация См. № 2 330Д
01.01.1994	Заложена информация См. № 2 330Д	1994	Принудително	Заложена информация См. № 2 330Д
01.04.1994	Заложена информация См. № 2 330Д	1994	Принудително	Заложена информация См. № 2 330Д

15

99

Наименование (фирма) и местонахождение на предприятието, учреждение или организация	Вид дейност	Длъжност (разряд) на работника или служителя	Зплата надница тарифна ставка
1	2	3	4
Геопроектинг		Инж. Геодезист	Зачленен информация Сил. № 2 3302
Геопроектинг		Инж. Геодезист	Зачленен информация Сил. № 2 3302
Геопроектинг		Инж. Геодезист	Зачленен информация Сил. № 2 3302
Геопроектинг		Инж. Геодезист	Зачленен информация Сил. № 2 3302
Геопроектинг		Инж. Геодезист	Зачленен информация Сил. № 2 3302
Геопроектинг		Инж. Геодезист	Зачленен информация Сил. № 2 3302

16

Зачленен подпис
Сил. № 2 3302

Дата на постъпване на работното място или прекратяването	Полномощие на ръководителя на предприятието, учреждение или организация	Дата на прекратяване на работното място или прекратяването	По кой чл. и буква от Кодекса на труда или постановките на МС е прекратен трудовия договор	Полномощие на ръководителя на предприятието, учреждение или организация
5	6	7	8	9
01.07.1998	Зачленен подпис Сил. № 2 3302	02.07.1998	Прекратен	Зачленен подпис Сил. № 2 3302
01.07.1999	Зачленен подпис Сил. № 2 3302	02.07.1999	Прекратен	Зачленен подпис Сил. № 2 3302
01.07.1999	Зачленен подпис Сил. № 2 3302	02.07.1999	Прекратен	Зачленен подпис Сил. № 2 3302
01.07.2000	Зачленен подпис Сил. № 2 3302	02.07.2000	Прекратен	Зачленен подпис Сил. № 2 3302
01.07.2000	Зачленен подпис Сил. № 2 3302	02.07.2000	Прекратен	Зачленен подпис Сил. № 2 3302
01.07.2000	Зачленен подпис Сил. № 2 3302	02.07.2000	Прекратен	Зачленен подпис Сил. № 2 3302

Зачленен подпис
Сил. № 2 3302

17

ВЯРНО
С ОРИГИНАЛА

Наименование (фирма) и местонахождение на предприятието, учреждение или организация	Вид дейност	Длъжност (разряд) на работника или служителя	Зплата надница тарифна ставка
1	2	3	4
Геопроектинг	Инженеринг	Инж. Геодезист	Зачленен информация Сил. № 2 3302
Геопроектинг	Инженеринг	Инж. Геодезист	Зачленен информация Сил. № 2 3302
Геопроектинг	Инженеринг	Инж. Геодезист	Зачленен информация Сил. № 2 3302
Геопроектинг	Инженеринг	Инж. Геодезист	Зачленен информация Сил. № 2 3302
Геопроектинг	Инженеринг	Инж. Геодезист	Зачленен информация Сил. № 2 3302
Геопроектинг	Инженеринг	Инж. Геодезист	Зачленен информация Сил. № 2 3302

18

Дата на постъпване на работното място или прекратяването	Полномощие на ръководителя на предприятието, учреждение или организация	Дата на прекратяване на работното място или прекратяването	По кой чл. и буква от Кодекса на труда или постановките на МС е прекратен трудовия договор	Полномощие на ръководителя на предприятието, учреждение или организация
5	6	7	8	9
01.07.2003	Зачленен подпис Сил. № 2 3302	02.07.2003	Прекратен	Зачленен подпис Сил. № 2 3302
01.07.2004	Зачленен подпис Сил. № 2 3302	02.07.2004	Прекратен	Зачленен подпис Сил. № 2 3302
01.07.2005	Зачленен подпис Сил. № 2 3302	02.07.2005	Прекратен	Зачленен подпис Сил. № 2 3302
01.07.2005	Зачленен подпис Сил. № 2 3302	02.07.2005	Прекратен	Зачленен подпис Сил. № 2 3302
01.07.2005	Зачленен подпис Сил. № 2 3302	02.07.2005	Прекратен	Зачленен подпис Сил. № 2 3302
01.07.2005	Зачленен подпис Сил. № 2 3302	02.07.2005	Прекратен	Зачленен подпис Сил. № 2 3302
01.07.2005	Зачленен подпис Сил. № 2 3302	02.07.2005	Прекратен	Зачленен подпис Сил. № 2 3302
01.07.2005	Зачленен подпис Сил. № 2 3302	02.07.2005	Прекратен	Зачленен подпис Сил. № 2 3302
01.07.2005	Зачленен подпис Сил. № 2 3302	02.07.2005	Прекратен	Зачленен подпис Сил. № 2 3302

Зачленен подпис
Сил. № 2 3302

19

Зачленен подпис
Сил. № 2 3302

100

TABLE 1. (continued)

[illegible]

21

ВЯРНО
С ОРИГИНАЛА

Залпичен подпис

См. чл. 233 ДМ

Задание 1. 1. 2. 3. 4. 5. 6. 7. 8. 9. 10. 11. 12. 13. 14. 15. 16. 17. 18. 19. 20. 21. 22. 23. 24. 25. 26. 27. 28. 29. 30. 31. 32. 33. 34. 35. 36. 37. 38. 39. 40. 41. 42. 43. 44. 45. 46. 47. 48. 49. 50. 51. 52. 53. 54. 55. 56. 57. 58. 59. 60. 61. 62. 63. 64. 65. 66. 67. 68. 69. 70. 71. 72. 73. 74. 75. 76. 77. 78. 79. 80. 81. 82. 83. 84. 85. 86. 87. 88. 89. 90. 91. 92. 93. 94. 95. 96. 97. 98. 99. 100. 101. 102. 103. 104. 105. 106. 107. 108. 109. 110. 111. 112. 113. 114. 115. 116. 117. 118. 119. 120. 121. 122. 123. 124. 125. 126. 127. 128. 129. 130. 131. 132. 133. 134. 135. 136. 137. 138. 139. 140. 141. 142. 143. 144. 145. 146. 147. 148. 149. 150. 151. 152. 153. 154. 155. 156. 157. 158. 159. 160. 161. 162. 163. 164. 165. 166. 167. 168. 169. 170. 171. 172. 173. 174. 175. 176. 177. 178. 179. 180. 181. 182. 183. 184. 185. 186. 187. 188. 189. 190. 191. 192. 193. 194. 195. 196. 197. 198. 199. 200. 201. 202. 203. 204. 205. 206. 207. 208. 209. 210. 211. 212. 213. 214. 215. 216. 217. 218. 219. 220. 221. 222. 223. 224. 225. 226. 227. 228. 229. 230. 231. 232. 233. 234. 235. 236. 237. 238. 239. 240. 241. 242. 243. 244. 245. 246. 247. 248. 249. 250. 251. 252. 253. 254. 255. 256. 257. 258. 259. 260. 261. 262. 263. 264. 265. 266. 267. 268. 269. 270. 271. 272. 273. 274. 275. 276. 277. 278. 279. 280. 281. 282. 283. 284. 285. 286. 287. 288. 289. 290. 291. 292. 293. 294. 295. 296. 297. 298. 299. 300. 301. 302. 303. 304. 305. 306. 307. 308. 309. 310. 311. 312. 313. 314. 315. 316. 317. 318. 319. 320. 321. 322. 323. 324. 325. 326. 327. 328. 329. 330. 331. 332. 333. 334. 335. 336. 337. 338. 339. 340. 341. 342. 343. 344. 345. 346. 347. 348. 349. 350. 351. 352. 353. 354. 355. 356. 357. 358. 359. 360. 361. 362. 363. 364. 365. 366. 367. 368. 369. 370. 371. 372. 373. 374. 375. 376. 377. 378. 379. 380. 381. 382. 383. 384. 385. 386. 387. 388. 389. 390. 391. 392. 393. 394. 395. 396. 397. 398. 399. 400. 401. 402. 403. 404. 405. 406. 407. 408. 409. 410. 411. 412. 413. 414. 415. 416. 417. 418. 419. 420. 421. 422. 423. 424. 425. 426. 427. 428. 429. 430. 431. 432. 433. 434. 435. 436. 437. 438. 439. 440. 441. 442. 443. 444. 445. 446. 447. 448. 449. 450. 451. 452. 453. 454. 455. 456. 457. 458. 459. 460. 461. 462. 463. 464. 465. 466. 467. 468. 469. 470. 471. 472. 473. 474. 475. 476. 477. 478. 479. 480. 481. 482. 483. 484. 485. 486. 487. 488. 489. 490. 491. 492. 493. 494. 495. 496. 497. 498. 499. 500. 501. 502. 503. 504. 505. 506. 507. 508. 509. 510. 511. 512. 513. 514. 515. 516. 517. 518. 519. 520. 521. 522. 523. 524. 525. 526. 527. 528. 529. 530. 531. 532. 533. 534. 535. 536. 537. 538. 539. 540. 541. 542. 543. 544. 545. 546. 547. 548. 549. 550. 551. 552. 553. 554. 555. 556. 557. 558. 559. 560. 561. 562. 563. 564. 565. 566. 567. 568. 569. 570. 571. 572. 573. 574. 575. 576. 577. 578. 579. 580. 581. 582. 583. 584. 585. 586. 587. 588. 589. 590. 591. 592. 593. 594. 595. 596. 597. 598. 599. 600. 601. 602. 603. 604. 605. 606. 607. 608. 609. 610. 611. 612. 613. 614. 615. 616. 617. 618. 619. 620. 621. 622. 623. 624. 625. 626. 627. 628. 629. 630. 631. 632. 633. 634. 635. 636. 637. 638. 639. 640. 641. 642. 643. 644. 645. 646. 647. 648. 649. 650. 651. 652. 653. 654. 655. 656. 657. 658. 659. 660. 661. 662. 663. 664. 665. 666. 667. 668. 669. 670. 671. 672. 673. 674. 675. 676. 677. 678. 679. 680. 681. 682. 683. 684. 685. 686. 687. 688. 689. 690. 691. 692. 693. 694. 695. 696. 697. 698. 699. 700. 701. 702. 703. 704. 705. 706. 707. 708. 709. 710. 711. 712. 713. 714. 715. 716. 717. 718. 719. 720. 721. 722. 723. 724. 725. 726. 727. 728. 729. 730. 731. 732. 733. 734. 735. 736. 737. 738. 739. 740. 741. 742. 743. 744. 745. 746. 747. 748. 749. 750. 751. 752. 753. 754. 755. 756. 757. 758. 759. 760. 761. 762. 763. 764. 765. 766. 767. 768. 769. 770. 771. 772. 773. 774. 775. 776. 777. 778. 779. 780. 781. 782. 783. 784. 785. 786. 787. 788. 789. 790. 791. 792. 793. 794. 795. 796. 797. 798. 799. 800. 801. 802. 803. 804. 805. 806. 807. 808. 809. 810. 811. 812. 813. 814. 815. 816. 817. 818. 819. 820. 821. 822. 823. 824. 825. 826. 827. 828. 829. 830. 831. 832. 833. 834. 835. 836. 837. 838. 839. 84

Заличен подлис
Датум: 23.01

Заличен

Наименование (фирма) и местонахождение на предприятие, то, у предпринимателя или организации	Вид деятельности	Должность (разряд) на работника или сотрудника	Дата окончания периода действия
1	2	3	4
Технический директор		Технический директор	
Технический директор		Технический директор	

Заличен

Наименование (фирма) и местонахождение на предприятие, то, у предпринимателя или организации	Вид деятельности	Должность (разряд) на работника или сотрудника	Дата окончания периода действия	Дата окончания периода действия
1	2	3	4	5
Технический директор		Технический директор		
Технический директор		Технический директор		

ВЯРНО
ОРИГИНАЛА

Заличен подпис

Сыг. чл. 2 ЗЗДЛ

С

С

1

СВИДЕТЕЛСТВО

за правоспособност
за извършване на дейности по кадастъра

инж. ФУМАНПЪР

Заличена информация
Св. чл. 2.33ДП

ЙОРДАНОВ

Заличена информация
Св. чл. 2.33ДП

Заличена информация
гр. ()
св. чл. 2.33ЛД

Я, Ж. К

Заличена информация
Св. чл. 2.33ДП

Заличена информация
Св. чл. 2.33ДП

ВЯРНО
ОРИГИНАЛ

Заличен подпис
Св. чл. 2.33ДП

Вписан в регистъра на правоспособните лица по чл. 12, т. 8 от ЗКИР
под регистрационен № 1115 / 10.07.2001 г.
на Изпълнителния директор на Агенцията по геодезия, картография и кадастър



Заличен подпис
Св. чл. 2.33ДП

Изпълнителен директор
(Александър Пазаров)

Свидетелство №

Заличена информация
Св. чл. 2.33ДП

Заличен подпис
Св. чл. 2.33ДП

Заличен подпис
Св. чл. 2.33ДП

Заличен подпис
Св. чл. 2.33ДП



ЕВРОПЕЙСКИ СЪЮЗ
ЕВРОПЕЙСКИ
СОЦИАЛЕН ФОНД



ДОБРО УПРАВЛЕНИЕ

Заличен подпис
Съгл. чл. 2 ЗЗДЛ

Образец № 4

ДЕКЛАРАЦИЯ

за съгласие с клаузите на приложения проект на договор

Долуподписаният ГЕОРГИ] Заличен информация
Съгл. чл. 2 ЗЗДЛ РАЙНОВ

(трите имена)

в качеството ми на УПРАВИТЕЛ

на „ГЕОПРЕЦИЗ-ИНЖЕНЕРИНГ“ ООД

(наименование на участника)

ЕИК/БУЛСТАТ 831 189 927 – участник в открита процедура за възлагане на обществена поръчка с предмет: „Отстраняване на явна фактическа грешка в неурбанизираната територия на общини Петрич, Бургас, Приморско, Созопол, Велико Търново, Горна Оряховица, Ружинци, Димово, Добрич-селска, Монтана, Вълчедръм, Плевен, Гулянци, Червен бряг, Долна Митрополия, Нова Загора, Котел, Търговище, Върбица, Нови пазар, Велики Преслав, Тунджа и Елхово“, за Обособена позиция № 8 „Отстраняване на явна фактическа грешка в неурбанизираната територия на общини Нова Загора и Котел, област Сливен“

ДЕКЛАРИРАМ, че:

1. Сме съгласни с поставените в проекта на договор условия и ги приемаме без възражения;

2. В случай, че представляваният от мен участник бъде избран за Изпълнител, от името на последния приемам да сключа договор за възлагане на обществената поръчка.

Известна ми е отговорността по чл. 313 от Наказателния кодекс за посочване на неверни данни.

Заличен подпис
Съгл. чл. 2 ЗЗДЛ

Дата

19/ 06 /2018

Наименование на участника

„ГЕОПРЕЦИЗ-ИНЖЕНЕРИНГ“ ООД

Име и фамилия на лицето, представляващо участника

Георги Райнов

Качеството на лицето, представляващо участника

Управител

Подпис и печат

Заличен подпис
Съгл. чл. 2 ЗЗДЛ

Заличен подпис
Съгл. чл. 2 ЗЗДЛ



ЕВРОПЕЙСКИ СЪЮЗ
ЕВРОПЕЙСКИ
СОЦИАЛЕН ФОНД



ДОБРО УПРАВЛЕНИЕ

Заличен подпис
Съгл. чл. 2 ЗЗДЛ

Образец № 5

ДЕКЛАРАЦИЯ за срока за валидност на офертата

Долуподписаният **ГЕОРГИ И** ^{Заличен подпис} ^{Съгл. чл. 2 ЗЗДЛ} **РАЙНОВ**
(трите имена)

в качеството ми на **УПРАВИТЕЛ**
на „ГЕОПРЕЦИЗ-ИНЖЕНЕРИНГ“ ООД.

(наименование на участника)

ЕИК/БУЛСТАТ 831 189 927 – участник в открита процедура за възлагане на обществена поръчка с предмет „Отстраняване на явна фактическа грешка в неурбанизираната територия на общини Петрич, Бургас, Приморско, Созопол, Велико Търново, Горна Оряховица, Ружинци, Димово, Добрич–селска, Монтана, Вълчедръм, Плевен, Гулянци, Червен бряг, Долна Митрополния, Нова Загора, Котел, Търговище, Върбица, Нови пазар, Велики Преслав, Тунджа и Елхово“, за Обособена позиция № 8 „Отстраняване на явна фактическа грешка в неурбанизираната територия на общини Нова Загора и Котел, област Сливен“

ДЕКЛАРИРАМ, че:

С подаване на настоящата оферта декларирам, че сме съгласни валидността на нашата оферта да бъде **4 (четири) месеца**, считано от крайния срок за получаване на оферти, посочен в обявлението за процедурата.

Известна ми е отговорността по чл. 313 от Наказателния кодекс за посочване на неверни данни.

Заличен подпис
Съгл. чл. 2 ЗЗДЛ

Дата

19/ 06 / 2018

Наименование на участника

„ГЕОПРЕЦИЗ-ИНЖЕНЕРИНГ“ ООД

Име и фамилия на лицето, представляващо участника

Георги Райнов

Качеството на лицето, представляващо участника

Управител

Подпис и печат

Заличен подпис
Съгл. чл. 2 ЗЗДЛ

Заличен подпис
Съгл. чл. 2 ЗЗДЛ



ЕВРОПЕЙСКИ СЪЮЗ
ЕВРОПЕЙСКИ
СОЦИАЛЕН ФОНД



ДОБРО УПРАВЛЕНИЕ

Заличен подпис
Съгл. чл. 2 ЗЗДЛ

Образец № 6

ДЕКЛАРАЦИЯ

за спазване на задълженията, свързани с данъци и осигуровки и закрила на заетостта и условията на труд

Долуподписаният **ГЕОРГИ** <sup>Заличен информация
Съгл. чл. 2 ЗЗДЛ</sup> **РАЙНОВ**

(трите имена)

в качеството ми на **УПРАВИТЕЛ**

на „ГЕОПРЕЦИЗ-ИНЖЕНЕРИНГ“ ООД.

(наименование на участника)

ЕИК/БУЛСТАТ 831 189 927 – участник в открита процедура за възлагане на обществена поръчка с предмет: „Отстраняване на явна фактическа грешка в неурбанизираната територия на общини Петрич, Бургас, Приморско, Созопол, Велико Търново, Горна Оряховица, Ружинци, Димово, Добрич–селска, Монтана, Вълчедръм, Плевен, Гулянци, Червен бряг, Долна Митрополия, Нова Загора, Котел, Търговище, Върбица, Нови пазар, Велики Преслав, Тунджа и Елхово“, за Обособена позиция № 8 „Отстраняване на явна фактическа грешка в неурбанизираната територия на общини Нова Загора и Котел,

област Сливен“

ДЕКЛАРИРАМ, че:

При изготвяне на офертата са спазени задълженията, свързани с данъци и осигуровки и закрила на заетостта и условията на труд.

Известна ми е отговорността по чл. 313 от Наказателния кодекс за посочване на неверни данни.

Заличен подпис
Съгл. чл. 2 ЗЗДЛ

Дата

19/ 06 / 2018 г.

Наименование на участника

„ГЕОПРЕЦИЗ-ИНЖЕНЕРИНГ“ ООД

Име и фамилия на лицето, представляващо участника

Георги Райнов

Качеството на лицето, представляващо участника

Управител

Подпис и печат

Заличен подпис
Съгл. чл. 2 ЗЗДЛ

Заличен подпис
Съгл. чл. 2 ЗЗДЛ



ЕВРОПЕЙСКИ СЪЮЗ
ЕВРОПЕЙСКИ
СОЦИАЛЕН ФОНД



ДОБРО УПРАВЛЕНИЕ

Образец № 7

ДО
ИЗПЪЛНИТЕЛНИЯ ДИРЕКТОР НА
АГЕНЦИЯ ПО ГЕОДЕЗИЯ,
КАРТОГРАФИЯ И КАДАСТЪР

От „ГЕОПРЕЦИЗИНЖЕНЕРИНГ“ ООД

ЕИК 831 189 927, представявано от Георги Райнов - Управител

Заложена информация
Съгласно чл. 2, ЕИД

(посочва се наименованието на участника, ЕИК, представляващо лице; в случай на обединение следва да се посочат наименованието на обединението, представляващият обединението и неговите членове)

ПРЕДЛАГАНА ЦЕНА

„Отстраняване на явна фактическа грешка в неурбанизираната територия на общини Петрич, Бургас, Приморско, Созопол, Велико Търново, Горна Оряховица, Ружинци, Димово, Добрич-селска, Монтана, Вълчедръм, Плевен, Гулянци, Червен бряг, Долна Митрополия, Нова Загора, Котел, Търговище, Върбица, Нови пазар, Велики Преслав, Тунджа и Елхово“.

за Обособена позиция № 8 „Отстраняване на явна фактическа грешка в неурбанизираната територия на общини Нова Загора и Котел, област Сливен“

УВАЖАЕМИ ГОСПОДИН ИЗПЪЛНИТЕЛЕН ДИРЕКТОР,

След запознаване с обявлението и документацията за участие в обществената поръчка с предмет, описан по-горе, представяме на Вашето внимание нашето Ценово предложение за изпълнение на поръчката при следната цена за единица засегната площ (ха):



Цена на ха –600 лв (шестстотин) лв. без ДДС или 720 лв (седемстотин и двадесет) лв. с включен ДДС.

Забележка: *Цената се посочва в цели числа без стотинки.*

Оферираната от нас цена е крайна и включва всички разходи по изпълнение на обществената поръчка.

При изготвяне на финансовите разчети, следва да бъдат спазени изискванията на трудовото, осигурителното и данъчното законодателство на Република България и да се гарантира качествено и надеждно извършване на услугата.

Декларираме, че ценовото ни предложение не надвишава обявената прогнозна стойност на съответната обособена позиция.

Забележки:

- В случай, че офертата е подписана от лице, което няма представителна власт, задължително се прилага пълномощно (оригинал или нотариално заверено копие) от представляващия участника.
- Общата стойност на финансовите предложения се посочва с цифри и се изписва с думи. Цените следва да бъдат в български лева, без ДДС и с ДДС.
- При несъответствие между цифровата и изписана с думи цена ще се взема предвид изписаната с думи.
- Ценовото предложение се поставя в отделен запечатан непрозрачен плик с надпис „Предлагани ценови параметри“.

Дата

19 / 06 / 2018

Наименование на участника

„ГЕОПРЕЦИЗ-ИНЖЕНЕРИНГ“ ООД

Име и фамилия на лицето, представляващо участника

Георги Райнов

Качеството на лицето, представляващо участника

Управител

Подпис и печат


Закрепен подпис
съгл. чл. 2 ЗЗЛД