



ЕВРОПЕЙСКИ СЪЮЗ  
ЕВРОПЕЙСКИ  
СОЦИАЛЕН ФОНД



МИНИСТЕРСТВО НА РЕГИОНАЛНОТО  
РАЗВИТИЕ И ПУБЛИЧНО  
УПРАВЛЕНИЕ

## ДОГОВОР

№ KP-10-28, 05.03.2019г.

Днес, 05.03. 2019 г., между

**АГЕНЦИЯ ПО ГЕОДЕЗИЯ, КАРТОГРАФИЯ И КАДАСТЪР (АГКК)**, със седалище: гр. София 1618, ул. „Мусала“ № 1, ЕИК 130362903, представлявана от **ИНЖ. ВИОЛЕТА КОРИТАРОВА – ИЗПЪЛНИТЕЛЕН ДИРЕКТОР** и **САМУИЛ ДРАГАНОВ – ГЛАВЕН СЧЕТОВОДИТЕЛ**, наричана по-долу **ВЪЗЛОЖИТЕЛ**, от една страна,

и

**„КАДАСТЪР МОНТ“ ООД** със седалище и адрес на управление: гр. Монтана, ул. „Извора“ № 19, ЕИК 111549097, наричан по-долу **ИЗПЪЛНИТЕЛ**, представлявано от **ЛИЛИ ПОПОВА – УПРАВИТЕЛ**, от друга страна,

на основание чл. 112, ал. 1 от Закона за обществените поръчки и в изпълнение на Решение № РД-19-13(18г.)/10.01.2019 г. на Изпълнителния директор на АГКК за определяне на **ИЗПЪЛНИТЕЛ** на обществена поръчка с предмет **„Отстраняване на явна фактическа грешка в неурбанизираната територия на общини Петрич, Бургас, Приморско, Созопол, Велико Търново, Горна Оряховица, Ружинци, Димово, Добрич-селска, Монтана, Вълчедръм, Плевен, Гулянци, Червен бряг, Долна Митрополия, Нова Загора, Котел, Търговище, Върбица, Нови пазар, Велики Преслав, Тунджа и Елхово“**, се сключи настоящият договор.

## 1. ПРЕДМЕТ НА ДОГОВОРА

**Чл. 1. (1) ВЪЗЛОЖИТЕЛЯТ** възлага, а **ИЗПЪЛНИТЕЛЯТ** приема и се задължава срещу уговорено в този договор възнаграждение и при условията на този договор, да извърши услугите по изпълнение на Обособена позиция № 6 **„Отстраняване на явна фактическа грешка в неурбанизираната територия на общини Монтана и Вълчедръм, област Монтана“** от обществената поръчка с предмет: **„Отстраняване на явна фактическа грешка в неурбанизираната територия на общини Петрич, Бургас, Приморско, Созопол, Велико Търново, Горна Оряховица, Ружинци, Димово, Добрич-селска, Монтана, Вълчедръм, Плевен, Гулянци, Червен бряг, Долна Митрополия, Нова Загора, Котел, Търговище, Върбица, Нови пазар, Велики Преслав, Тунджа и Елхово“**.

[www.gafunds.bg](http://www.gafunds.bg)

Стр. 1 от 20



(2) **ИЗПЪЛНИТЕЛЯТ** се задължава да предостави услугите в съответствие с Техническата спецификация, Техническото предложение и Ценова оферта на **ИЗПЪЛНИТЕЛЯ**, и чрез лицата, които **ИЗПЪЛНИТЕЛЯТ** ще използва за изпълнение на обществената поръчка, съставляващи съответно Приложения № 1, № 2, № 3 към този договор („Приложенията“) и представляващи неразделна част от него.

## II. ВЛИЗАНЕ В СИЛА. СРОК НА ДОГОВОРА

**Чл. 2. (1)** Договорът влиза в сила от датата на подписването му от страните.

(2) Крайният срок за изпълнение на предмета на договора е **9 (девет) месеца**, или до изчерпване на финансовия ресурс на **ВЪЗЛОЖИТЕЛЯ** посочен в чл. 3, ал. 1, което от двете настъпи първо.

(3) За изпълнение на дейностите по договора, Служба по геодезия, картография и кадастър (СГКК) – Монтана изпраща до **ИЗПЪЛНИТЕЛЯ** възлагателни писма по земища, в които определя и срок за работа.

## III. ЦЕНА И НАЧИН НА ПЛАЩАНЕ

**Чл. 3. (1)** Максималната обща стойност на настоящия договор е в размер до **169 690 (сто шестдесет и девет хиляди шестстотин и деветдесет) лв. без ДДС** или до **203 628 (двеста и три хиляди шестстотин двадесет и осем) лв. с ДДС**.

(2) Начинът на образуване на стойността на възнаграждението се формира от цена за единица площ (ха) **500 (петстотин) лв. без ДДС**, съгласно ценовото предложение (Приложение № 3), умножена по реално изработената засеганата площ.

(3) В цената по ал. 1 са включени всички разходи и възнаграждения на **ИЗПЪЛНИТЕЛЯ** за изпълнение на предмета на настоящия договор, включително и разходите за персонала, който ще изпълнява поръчката, и на членовете на ръководния състав, който ще отговаря за изпълнението, както и за неговите подизпълнители (*ако е приложимо*), както и други разходи, необходими или присъщи за изпълнение на предмета на настоящия Договор, като **ВЪЗЛОЖИТЕЛЯТ** не дължи заплащането на каквито и да е други разноски, направени от **ИЗПЪЛНИТЕЛЯ**.

(4) Цената посочена в ал. 1 е крайна за времето на изпълнение на договора.

(5) Възнаграждението се изплаща на **ИЗПЪЛНИТЕЛЯ** за съответните изработени и приети дейности по земища, съгласно ценовото предложение.



**Чл. 4. (1)** Всяко плащане по този договор, се извършва въз основа на следните, кумулативно представени, документи, а именно:

1. Приемо-предавателен протокол за приемане на материалите, изготвени по този договор за съответното землище, подписан от упълномощени представители на двете страни;

2. Протокол за приемане на изпълнението на възложената работа, с посочени площи - засегната и неурбанизирана, за всяко землище;

3. Фактура за дължимата сума за съответната дейност, издадена от **ИЗПЪЛНИТЕЛЯ** и представена на **ВЪЗЛОЖИТЕЛЯ**.

**(2)** За извършване на последното плащане **ИЗПЪЛНИТЕЛЯТ** представя и удостоверение по чл. 11, ал. 4 от настоящия договор.

**(3)** **ВЪЗЛОЖИТЕЛЯТ** се задължава да извършва всяко дължимо плащане в срок до 20 (двадесет) работни дни от датата на получаване на описаните в ал. 1, съответно и в ал. 2 документи.

**(4)** Всички плащания по този договор се извършват в лева чрез банков превод по следната банкова сметка на **ИЗПЪЛНИТЕЛЯ**:

**Банка:** Заличена информация  
**BIC:** B  
**IBAN:** Съгл. чл. 2 ЗЗДЛ

**(5)** **ИЗПЪЛНИТЕЛЯТ** е длъжен да уведомява писмено **ВЪЗЛОЖИТЕЛЯ** за всички последващи промени по ал. 4 в срок от 7 (седем) дни, считано от момента на промяната. В случай че **ИЗПЪЛНИТЕЛЯТ** не уведоми **ВЪЗЛОЖИТЕЛЯ** в този срок, счита се, че плащанията са надлежно извършени.

**Чл. 5.** Авансаво плащане по настоящия договор не се предвижда.

**Чл. 6.** **ВЪЗЛОЖИТЕЛЯТ** извършва плащане на подизпълнител/и, след представяне на искане и становище по чл. 66, ал. 6 от ЗОП. **ВЪЗЛОЖИТЕЛЯТ** има право да откаже плащане на подизпълнител/и, когато искането за плащане е оспорено, до момента на отстраняване на причината за отказа */в случай, че е приложимо/*.

#### IV. ГАРАНЦИЯ ЗА ИЗПЪЛНЕНИЕ

**Чл. 7.** При подписване на настоящия договор **ИЗПЪЛНИТЕЛЯТ** предоставя на **ВЪЗЛОЖИТЕЛЯ** гаранция за изпълнение на договора в размер 5% (пет на сто) от максималната обща стойност на договора без ДДС, посочена в чл. 3, ал. 1 от настоящия договор, която служи за обезпечаване на изпълнението на задълженията на

[www.eufunds.bg](http://www.eufunds.bg)

Стр. 3 от 20



**ИЗПЪЛНИТЕЛЯ.** **ИЗПЪЛНИТЕЛЯТ** може по свой избор да представи парична сума по сметка на АГКК, безусловна и неотменима банкова гаранция за изпълнение на договора със срок на валидност 30 дни след изтичане срока на договора, или застраховка.

**Чл. 8.** Когато като гаранция за изпълнение се представя парична сума, сумата се внася по банковата сметка на **ВЪЗЛОЖИТЕЛЯ**:

**БАНКА: БНБ**

**BIC: BNBGBGSD**

**IBAN: BG47 BNBG 9661 3300 1104 03**

**Чл. 9. (1)** Когато като гаранция за изпълнение се представя банкова гаранция, **ИЗПЪЛНИТЕЛЯТ** предава на **ВЪЗЛОЖИТЕЛЯ** оригинален екземпляр на банкова гаранция, издадена в полза на **ВЪЗЛОЖИТЕЛЯ**, която трябва да отговаря на следните изисквания:

1. да бъде безусловна и неотменяема банкова гаранция, във форма, предварително съгласувана с **ВЪЗЛОЖИТЕЛЯ**;

2. да бъде със срок на валидност за целия срок на действие на договора, включително 30 (тридесет) дни след прекратяването на същия, като при необходимост срокът на валидност на банковата гаранция се удължава или се издава нова.

(2) Банковите разходи по откриването и поддържането на Гаранцията за изпълнение във формата на банкова гаранция, както и по усвояването на средства от страна на **ВЪЗЛОЖИТЕЛЯ**, при наличието на основание за това, са за сметка на **ИЗПЪЛНИТЕЛЯ**.

(3) Когато като гаранция за изпълнение се представя застраховка, **ИЗПЪЛНИТЕЛЯТ** предава на **ВЪЗЛОЖИТЕЛЯ** оригинален екземпляр на застрахователна полица/ застрахователен сертификат, издадена в полза на **ВЪЗЛОЖИТЕЛЯ**, която трябва да отговаря на следните изисквания:

1. да обезпечава изпълнението на този договор чрез покритие на отговорността на **ИЗПЪЛНИТЕЛЯ**;

2. да бъде със срок на валидност за целия срок на действие на договора, включително 30 (тридесет) дни след прекратяването му.

(4) Разходите по сключването на застрахователния договор и поддържането на валидността на застраховката за изисквания срок, както и по всяко изплащане на застрахователно обезщетение в полза на **ВЪЗЛОЖИТЕЛЯ**, при наличието на основание за това, са за сметка на **ИЗПЪЛНИТЕЛЯ**.

(5) При представяне на застрахователна полица/ застрахователен сертификат се прилагат реда и условията по сключената застраховка.





**Чл. 10. (1) ВЪЗЛОЖИТЕЛЯТ** освобождава гаранцията за изпълнение в срок до 20 (двадесет) работни дни от дата на приключване на изпълнението на договора и окончателно приемане на работата, в пълен размер, ако липсват основания за задържането от страна на **ВЪЗЛОЖИТЕЛЯ** на каквато и да е сума по нея.

(2) Освобождаването на гаранцията за изпълнение се извършва както следва:

1. когато е във формата на парична сума – чрез превеждане на сумата по банковата сметка на **ИЗПЪЛНИТЕЛЯ**, посочена в чл. 4, ал. 4 от настоящия договор;
2. когато е във формата на банова гаранция – чрез връщане на нейния оригинал на представител на **ИЗПЪЛНИТЕЛЯ** или упълномощено от него лице;
3. когато е във формата на застраховка – чрез връщане на оригинала на застрахователната полица/застрахователния сертификат на представител на **ИЗПЪЛНИТЕЛЯ** или упълномощено от него лице.

(3) При необходимост, във връзка с поэтапното освобождаване на гаранцията за изпълнение, **ИЗПЪЛНИТЕЛЯТ** предоставя на **ВЪЗЛОЖИТЕЛЯ** документ за изменение на първоначалната банкова гаранция или нова банкова гаранция, съответно застраховка.

(4) В случай, че в процеса на изпълнение на Договора се окаже, че срокът на валидност на банковата гаранция за изпълнение не покрива целия период по Раздел II, в рамките на до 10 (десет) работни дни преди изтичане на валидността ѝ, **ИЗПЪЛНИТЕЛЯТ** се задължава да удължи срока на валидност на вече издадената гаранция. В случай, че **ИЗПЪЛНИТЕЛЯТ** не удължи срока, **ВЪЗЛОЖИТЕЛЯТ** има право да усвои сумата по гаранцията.

(5) Гаранцията или съответната част от нея не се освобождава от **ВЪЗЛОЖИТЕЛЯ**, ако в процеса на изпълнение на договора е възникнал спор между страните относно неизпълнение на задълженията на **ИЗПЪЛНИТЕЛЯ** и въпросът е отнесен за решаване пред съд. При решаване на спора в полза на **ВЪЗЛОЖИТЕЛЯ** той може да пристъпи към усвояване на гаранциите.

(6) **ВЪЗЛОЖИТЕЛЯТ** има право да задържи съответната част и да се удовлетвори от гаранцията за изпълнение, когато **ИЗПЪЛНИТЕЛЯТ** не изпълни някое от неговите задължения по договора, както и в случаите на лошо, частично и забавено изпълнение на което и да е задължение на **ИЗПЪЛНИТЕЛЯ**, като усвои такава част от гаранцията за изпълнение, която съответства на уговорената в договора неустойка за съответния случай на неизпълнение.

(7) **ВЪЗЛОЖИТЕЛЯТ** има право да задържи гаранцията за изпълнение в пълен размер, в следните случаи:



1. ако **ИЗПЪЛНИТЕЛЯТ** не започне работа по изпълнение на договора в срок до 20 (двадесет) дни след датата посочена във възлагателното писмо и **ВЪЗЛОЖИТЕЛЯТ** развали договора на това основание;

2. при пълно неизпълнение, в т.ч. когато услугите не отговарят на изискванията на **ВЪЗЛОЖИТЕЛЯ**, и разваляне на договора от страна на **ВЪЗЛОЖИТЕЛЯ** на това основание;

3. при прекратяване на дейността на **ИЗПЪЛНИТЕЛЯ** или при обявяването му в несъстоятелност.

(8) Във всеки случай на задържане на гаранцията за изпълнение, **ВЪЗЛОЖИТЕЛЯТ** уведомява **ИЗПЪЛНИТЕЛЯ** за задържането и неговото основание. Задържането на гаранцията за изпълнение изцяло или частично не изчерпва правата на **ВЪЗЛОЖИТЕЛЯ** да търси обезщетение в по-голям размер.

(9) Когато **ВЪЗЛОЖИТЕЛЯТ** се е удовлетворил от гаранцията за изпълнение и договорът продължава да е в сила, **ИЗПЪЛНИТЕЛЯТ** се задължава в срок до 7 (седем) дни да допълни гаранцията за изпълнение, като внесе усвоената от **ВЪЗЛОЖИТЕЛЯ** сума по сметката на **ВЪЗЛОЖИТЕЛЯ** или предостави документ за изменение на първоначалната банкова гаранция или нова банкова гаранция, съответно застраховка, така че във всеки момент от действието на договора размерът на гаранцията за изпълнение да бъде в съответствие с чл. 11 от договора.

(10) **ВЪЗЛОЖИТЕЛЯТ** не дължи лихва за времето, през което средствата по гаранцията за изпълнение и гаранцията за авансово предоставени средства са престояли при него законосъобразно.

## V. ПРЕДАВАНЕ И ПРИЕМАНЕ НА ИЗПЪЛНЕНИЕТО

**Чл. 11 (1)** Предаването и приемането на материалите, изготвени в изпълнение на този договор, се отразява в протокол за предаване на материали и се подписва от упълномощени представители на двете страни.

(2) Изпълнението на възложената работа се приема от комисия по чл. 45 от Закона за кадастъра и имотния регистър и става по землища.

(3) **ВЪЗЛОЖИТЕЛЯТ** проверява качеството на предадените материали и преценява дали отговарят на Техническата спецификация и действащото законодателство, като:

а) когато приеме изпълнението на възложената работа - **ВЪЗЛОЖИТЕЛЯТ** изплаща пълния размер на договорената цена за съответното/ите землище/а и информира писмено

[www.eufundus.bg](http://www.eufundus.bg)

Стр. 6 от 20



**ИЗПЪЛНИТЕЛЯ** за наличието или липсата на средства за продължаване на изпълнението на договора;

б) когато приеме изпълнението на възложената работата със забележки - **ВЪЗЛОЖИТЕЛЯТ** уведомява писмено **ИЗПЪЛНИТЕЛЯ** за констатираните недостатъци и определя срок за отстраняването им, който не може да надхвърля **25 (двадесет и пет) календарни дни**. **ИЗПЪЛНИТЕЛЯТ** е длъжен в този срок да отстрани всички установени несъответствия в предадените материали. Ако **ИЗПЪЛНИТЕЛЯТ** не отстрани недостатъците в определения срок, той изпада в забава и носи отговорност по реда на Раздел VIII от този договор за дните, надхвърлящи определения за корекции срок;

в) когато не приеме изпълнението на възложената работа, поради констатирани съществени недостатъци - **ВЪЗЛОЖИТЕЛЯТ** връща предадените материали за преработка и определя срок, който не може да надхвърля **20 (двадесет) календарни дни**. **ИЗПЪЛНИТЕЛЯТ** е длъжен в този срок да преработи изцяло предадените материали в съответствие с указанията на **ВЪЗЛОЖИТЕЛЯ**. Ако **ИЗПЪЛНИТЕЛЯТ** не преработи изцяло предадените материали и не отстрани констатираните съществени недостатъци в определения срок, той изпада в забава и носи отговорност по реда на Раздел VIII от този договор за дните надхвърлящи определения за корекции срок.

(4) При окончателно изпълнение на договора началникът на съответната СГКК издава **Удостоверение за завършване на цялата работа**.

## VI. ПРАВА И ЗАДЪЛЖЕНИЯ НА ВЪЗЛОЖИТЕЛЯ

**Чл. 12. (1) ВЪЗЛОЖИТЕЛЯТ** има право:

1. да изисква от **ИЗПЪЛНИТЕЛЯ** да изпълни възложената работа професионално, качествено и в срок.

2. да извършва проверка по всяко време относно качеството и хода на изпълнение на съответните дейности от предмета на договора, без да създава затруднения на **ИЗПЪЛНИТЕЛЯ**.

3. да поиска замяна на правоспособно лице, когато същото не изпълнява добросъвестно задълженията си, така, както те са определени в офертата на **ИЗПЪЛНИТЕЛЯ**. В този случай **ВЪЗЛОЖИТЕЛЯТ** е длъжен да уведоми писмено **ИЗПЪЛНИТЕЛЯ** като посочи допуснатите нарушения от този експерт. В случай, че **ИЗПЪЛНИТЕЛЯТ** не замени своевременно този експерт и не определи нов експерт да изпълнява неговите функции,



**ВЪЗЛОЖИТЕЛЯТ** може да поиска от **ИЗПЪЛНИТЕЛЯ** да назначи временен експерт или да предприеме други мерки, за да компенсира отсъствието на основния експерт;

4. да получи от **ИЗПЪЛНИТЕЛЯ** всички материали, изготвени от **ИЗПЪЛНИТЕЛЯ** в изпълнение на настоящия договор;

5. да изисква от **ИЗПЪЛНИТЕЛЯ** да сключи и да му представи договори за подизпълнение с посочените в офертата му подизпълнители */в случай, че е приложимо/*;

6. да изисква от **ИЗПЪЛНИТЕЛЯ** да изпълнява правилата за информация и комуникация, съгласно изискванията на ОП „Добро управление“ и предоставените от страна на **ВЪЗЛОЖИТЕЛЯ** указания след влизане в сила на договора за възлагане на обществена поръчка;

7. да проверява спазването от страна на **ИЗПЪЛНИТЕЛЯ** на изискванията за съхранение на документи, свързани с обществената поръчка и с изпълнението на договора;

8. да проверява изпълнението на задължението на **ИЗПЪЛНИТЕЛЯ** за осигуряване на достъп до съхраняваната от него документация от страна на европейски и национални контролни и одитиращи органи и представители на Европейската комисия;

9. да променя обхвата на дейностите по настоящия договор без да се надвишава определената максимална обща стойност на договора, в случай на настъпили промени в нормативната уредба, регулираща дейността на **ВЪЗЛОЖИТЕЛЯ** или възникнали промени в задълженията на **ВЪЗЛОЖИТЕЛЯ** по договора му с Управляващия орган на ОП „Добро управление“.

**(2) ВЪЗЛОЖИТЕЛЯТ** се задължава:

1. да осигурява необходимите условия за изпълнение на настоящия договор и да оказва своевременно съдействие на **ИЗПЪЛНИТЕЛЯ**, когато конкретните обстоятелства го изискват като получаване на изходната информация, необходима за изпълнение на договора и други;

2. да информира **ИЗПЪЛНИТЕЛЯ** 1 (един) месец преди изчерпване на финансовия ресурс по този договор и за всеки възникнал проблем, свързан с изпълнението на договора;

3. да приема изпълнената работа в изпълнение на договора като спазва процедурата и сроковете, определени в ЗКИР и подзаконовите нормативни актове;

4. при добросъвестно и професионално изпълнение на възложената работа по този договор да заплати на **ИЗПЪЛНИТЕЛЯ** уговорената цена при условията и в сроковете, определени в договора;

**(3) ВЪЗЛОЖИТЕЛЯТ** не носи отговорност за допуснати нарушения на действащите нормативни актове от **ИЗПЪЛНИТЕЛЯ** при изпълнението на договора.



(4) **ВЪЗЛОЖИТЕЛЯТ** координира дейностите по изпълнение на настоящия договор. Указанията на **ВЪЗЛОЖИТЕЛЯ** са задължителни за **ИЗПЪЛНИТЕЛЯ**.

(5) Изброяването на конкретни права и задължения на **ВЪЗЛОЖИТЕЛЯТ** в този раздел от договора е неизчерпателно и не засяга действието на други клаузи от договора или от приложимото право, предвиждащи права и/или задължения на **ВЪЗЛОЖИТЕЛЯ**.

## VII. ПРАВА И ЗАДЪЛЖЕНИЯ НА ИЗПЪЛНИТЕЛЯ

**Чл. 13. (1) ИЗПЪЛНИТЕЛЯТ** има право:

1. да получи необходимото съдействие от **ВЪЗЛОЖИТЕЛЯ** за качествено и в срок изпълнение на всички дейности, включени в предмета на договора;
2. да получи изходната информация, необходима за изпълнение на договора;
3. да бъде информиран своевременно от **ВЪЗЛОЖИТЕЛЯ** за всички проблеми, които са свързани и/или могат да повлияят върху изпълнението на предмета на договора;
4. да получи уговореното възнаграждение в срока и при условията на този договор.

**(2) ИЗПЪЛНИТЕЛЯТ** се задължава:

1. да изпълни възложената работа професионално и качествено в съответствие с условията, които е посочил в своята оферта, въз основа на която е определен за изпълнител на този договор;
2. да изпълни възложената работа в съответствие с действащите нормативни актове и изискванията на **ВЪЗЛОЖИТЕЛЯ** за срока, определен в Техническото предложение (Приложение № 2);
3. да изпълни възложената работа с грижата на добър стопанин като спазва принципите за ефективност, прозрачност и качество, и в съответствие с най-добрите практики в съответната област;
4. да осигури всички финансови, човешки и материални ресурси, необходими за пълното и точно изпълнение на предмета на договора;
5. да осигури участието на посочените в офертата правоспособни по смисъла на чл. 17 от ЗКИР лица за целия срок на договора;
6. да поиска предварителното съгласие на **ВЪЗЛОЖИТЕЛЯ** за промяна на правоспособно лице само при наличие на обективни причини като болест, смърт или напускане на лицето. В този случай, **ИЗПЪЛНИТЕЛЯТ** е длъжен да определи друго правоспособно лице, притежаващо квалификация и професионален опит, равностойни на тези на основното. Преди да започне работа по настоящия договор новото правоспособно лице





следва да бъде одобрено от **ВЪЗЛОЖИТЕЛЯ**. Всички допълнителни разходи, свързани със смяната на правоспособни лице, включително разходите за назначаване на временно правоспособно лице до одобряването на ново, са за сметка на **ИЗПЪЛНИТЕЛЯ**;

7. да предоставя на **ВЪЗЛОЖИТЕЛЯ** текуща информация за хода на изпълнение на договора, както и да осигурява възможност за осъществяване на контрол относно изпълнението и качеството на съответните дейности;

8. да предаде на **ВЪЗЛОЖИТЕЛЯ** веднага след приемането на възложената работа всички графически, писмени и на електронни носители материали и данни, свързани с нея;

9. да опазва и съхранява изходната документация, предоставена от **ВЪЗЛОЖИТЕЛЯ**, до окончателното предаване на изготвените материали в изпълнение на този договор;

10. да ползва материалите, предоставени му от **ВЪЗЛОЖИТЕЛЯ**, само за целите на този договор, както и да вземе необходимите административни, технически и договорни мерки, за да не се използват тези материали от трети лица, които не са служители или подизпълнители на **ИЗПЪЛНИТЕЛЯ** без съгласието на **ВЪЗЛОЖИТЕЛЯ**;

11. да върне всички материали, предоставени му от **ВЪЗЛОЖИТЕЛЯ**, включително да унищожи всички техни копия, записани на носител, който не може да се предаде на **ВЪЗЛОЖИТЕЛЯ**;

12. след изтичането на срока на договора **ИЗПЪЛНИТЕЛЯТ** унищожава всички съхранявани от него копия на изходните материали и данни, предоставени му от **ВЪЗЛОЖИТЕЛЯ**, както и създадени в изпълнение на този договор и подписва декларация, че не притежава никакви копия от тази информацията.

13. да предприеме всички необходими административни, технически и договорни мерки за защита на изходните материали и данни, предоставени му от **ВЪЗЛОЖИТЕЛЯ**, както и на създадените в изпълнение на този договор, от неправомерното им използване;

14. да опазва служебната тайна на **ВЪЗЛОЖИТЕЛЯ**, която му е станала известна във връзка с осъществяване на възложената му дейност;

15. да осигурява защита на личните данни, станали му известни във връзка с осъществяване предмета на настоящия договор;

16. да се застрахова за срока на изпълнение на този договор за вредите, които могат да настъпят вследствие на виновно неизпълнение на неговите задължения, както и на задълженията на негови служители, съгласно чл. 20, ал. 3 от ЗКИР;

17. при изпълнение на част от дейностите от подизпълнител/и да представи на **ВЪЗЛОЖИТЕЛЯ** оригинален екземпляр от договора/договорите с подизпълнителя/подизпълнителите;



18. при приемане на изпълнението да уведоми и по възможност да осигури присъствието на представител на подизпълнителя/подизпълнителите;

19. при изпълнение на възложеното да спазва разпоредбите на действащото европейско и национално законодателство;

20. при извършването на услугата изпълнителят трябва задължително да спазва правилата за информация и комуникация, публикувани на сайта [www.eufunds.bg](http://www.eufunds.bg);

21. да съхранява документацията по договора за период от 3 години след закриването на оперативна програма „Добро управление“ или за период от 3 години след годината, през която е извършено частично закриване;

22. да оказва съдействие на **ВЪЗЛОЖИТЕЛЯ**, на Управляващия орган, националните и европейските съдебни, одитни и контролни органи, включително външни одитори, извършващи проверки, за изпълнение на техните правомощия, произтичащи от общественото и националното законодателство за извършване на проверки, инспекции, одит и др.;

23. да уведоми **ВЪЗЛОЖИТЕЛЯ** в случай на възникване на нередност в срок от пет работни дни от разкриване на нередността („Нередност“ съгласно определението, дадено в чл. 1, параграф 2 от Регламент на Съвета (ЕО, Евратом) № 2988/95 от 18 декември 1995 г. за закрилата на финансовите интереси на Европейските общности, означава всяко нарушение на разпоредба на правото на Общността в резултат на действие или бездействие от икономически оператор, което е имало или би имало за резултат нарушаването на общия бюджет на Общностите или на бюджетите, управлявани от тях, или посредством намаляването или загубата на приходи, произтичащи от собствени ресурси, които се събират направо от името на Общностите или посредством извършването на неоправдан разход. Специфичните определения за нередност и системна нередност относно програмите по ЕСИФ са посочени в Регламент № 1303/2013.);

24. да възстанови неправомерно получени суми, следствие от допуснати нередности по изпълнението на настоящия договор;

25. да издава фактури на **ВЪЗЛОЖИТЕЛЯ**, като се съобрази с изискванията за форма и съдържание. Фактурите ще се издават в български лева. Във всички фактури и други разходооправдателни документи се посочва наименованието на оперативната програма, финансиращия фонд, предмета и номера на Договора за безвъзмездна финансова помощ, както и номер и дата на договора за обществена поръчка, съгласно указания на **ВЪЗЛОЖИТЕЛЯ**.

**(3) ИЗПЪЛНИТЕЛЯТ** носи пълната отговорност за качеството на изпълнението.



(4) Изброяването на конкретни права и задължения на **ИЗПЪЛНИТЕЛЯТ** в този раздел от договора е неизчерпателно и не засяга действието на други клаузи от договора или от приложимото право, предвиждащи права и/или задължения на **ИЗПЪЛНИТЕЛЯ**.

### VIII. ОТГОВОРНОСТ И САНКЦИИ

**Чл. 14. (1)** За забавено изпълнение на възложената работа по този договор се считат случаите, когато **ИЗПЪЛНИТЕЛЯТ**:

- не предаде в срок възложените за изпълнение работи;
- не предаде в определения от **ВЪЗЛОЖИТЕЛЯ** срок изработените материали и данни, когато те са му върнати за отстраняване на забележки и/или констатирани недостатъци.

(2) В случай на забава на изпълнението на възложената работа по договора **ИЗПЪЛНИТЕЛЯТ** дължи на **ВЪЗЛОЖИТЕЛЯ** неустойки в следните размери:

- 0.5 % от стойността на дължимото плащане за всеки просрочен ден за първите 10 (десет) дни закъснение;
- 1 % от стойността на дължимото плащане за всеки просрочен ден след десетия, но не повече от 30% (тридесет на сто) от стойността му.

(3) За неизпълнение на задълженията по чл. 13, ал. 2, т. 1 - т. 23 и т. 25 от договора, **ИЗПЪЛНИТЕЛЯТ** дължи неустойка в размер на 1 % от максималната обща стойност на този договор за всяко установено нарушение.

(4) **ИЗПЪЛНИТЕЛЯТ** заплаща дължимите неустойки, като внася сума по сметка на **ВЪЗЛОЖИТЕЛЯ**, в срок до 20 (двадесет) работни дни от получаване на уведомление с начисления размер на неустойките.

(5) При констатирано лошо или друго неточно или частично изпълнение на отделна дейност или при отклонение от изискванията на **ВЪЗЛОЖИТЕЛЯ**, посочени в Техническата спецификация, **ВЪЗЛОЖИТЕЛЯТ** има право да поиска от **ИЗПЪЛНИТЕЛЯ** да изпълни изцяло и качествено съответната дейност, без да дължи допълнително възнаграждение за това. В случай, че и повторното изпълнение на услугата е некачествено, **ВЪЗЛОЖИТЕЛЯТ** има право да задържи гаранцията за изпълнение и да прекрати договора.

(6) В случай на забавено изпълнение на възложената работа с повече от 60 (шестдесет) дни, **ВЪЗЛОЖИТЕЛЯТ** може да прекрати този договор незабавно с писмено уведомление, без да дава срок на предизвестие. При прекратяването на договора **ВЪЗЛОЖИТЕЛЯТ** усвоява гаранцията за изпълнение.



(7) **ВЪЗЛОЖИТЕЛЯТ** има право да удържи всяка дължима по този договор неустойка чрез задържане на сума от гаранцията за изпълнение, като уведоми писмено **ИЗПЪЛНИТЕЛЯ** за това.

(8) **ВЪЗЛОЖИТЕЛЯТ** има право да прихване дължимата неустойка от гаранцията за изпълнение или от следващото дължимо плащане по договора като уведоми писмено **ИЗПЪЛНИТЕЛЯ** за извършването на прихващане.

**Чл. 15.** При прекратяване на договора по вина на **ВЪЗЛОЖИТЕЛЯ**, последният дължи на **ИЗПЪЛНИТЕЛЯ** и заплащане на стойността на извършените до датата на прекратяването дейности въз основа на двустранно съставен и подписан констативен протокол за извършените неизплатени дейности.

**Чл. 16.** Плащането на неустойки по този договор не лишава изправната страна от правото да търси реално изпълнение и/или обезщетение за понесени вреди и пропуснати ползи в по-голям размер, съгласно приложимото право.

## IX. ПРЕКРАТЯВАНЕ НА ДОГОВОРА

**Чл. 17. (1)** Настоящият договор се прекратява:

1. С пълното изпълнение на всички задължения на страните по договора;
2. При настъпване на пълна обективна невъзможност за изпълнение, за което обстоятелство засегнатата страна е длъжна да уведоми другата страна в срок до 7 (седем) дни от настъпване на невъзможността и да представи доказателства;
3. При прекратяване на юридическо лице – страна по Договора без правопримство, по смисъла на законодателството на държавата, в която съответното лице е установено;
4. При условията по чл. 5, ал. 1, т. 3 от ЗИФОДРЮПДРСЛ.

(2) Договорът може да бъде прекратен:

1. По взаимно съгласие на страните, изразено в писмена форма;
2. Когато за **ИЗПЪЛНИТЕЛЯ** бъде открито производство по несъстоятелност или ликвидация – по искане на всяка от страните.

(3) Всяка от страните може да развали договора при виновно неизпълнение на съществено задължение на другата страна по договора, при условията и с последните съгласно чл. 87 и сл. от Закона за задълженията и договорите, чрез отправяне на писмено предупреждение от изправната страна до неизправната и определяне на подходящ срок за изпълнение. Разваляне на договора не се допуска, когато неизпълнената част от задължението е незначителна с оглед на интереса на изправната страна.



(4) За целите на този договор, страните ще считат за виновно неизпълнение на съществено задължение на **ИЗПЪЛНИТЕЛЯ**, когато **ИЗПЪЛНИТЕЛЯТ** е допуснал съществено отклонение от Техническата спецификация и Техническото предложение.

(5) **ВЪЗЛОЖИТЕЛЯТ** може да развали договора само с писмено уведомление до **ИЗПЪЛНИТЕЛЯ** и без да му даде допълнителен срок за изпълнение, ако поради забава на **ИЗПЪЛНИТЕЛЯ** то е станало безполезно или ако задължението е трябвало да се изпълни непременно в уговореното време.

(6) В случай, че договорът е сключен под условие с клауза за отложено изпълнение, всяка от страните може да прекрати договора след изтичане на тримесечен срок от сключването му, чрез писмено уведомление до другата страна, без да дължи предизвестие или обезщетение.

(7) **ВЪЗЛОЖИТЕЛЯТ** прекратява договора в случаите по чл. 118, ал. 1 от ЗОП, без да дължи обезщетение на **ИЗПЪЛНИТЕЛЯ** за претърпени от прекратяването на договора вреди, освен ако прекратяването е на основание чл. 118, ал. 1, т. 1 от ЗОП. В последния случай, размерът на обезщетението се определя в протокол или споразумение, подписано от страните, а при непостигане на съгласие – по реда на клаузата за разрешаване на спорове по този Договор.

(8) Във всички случаи на прекратяване на договора, освен при прекратяване на юридическо лице – страна по договора без правопримемство:

1. **ВЪЗЛОЖИТЕЛЯТ** и **ИЗПЪЛНИТЕЛЯТ** съставят констативен протокол за извършената към момента на прекратяване работа и размера на евентуално дължимите плащания; и

2. **ИЗПЪЛНИТЕЛЯТ** се задължава:

а) да преустанови предоставянето на услугите, с изключение на такива дейности, каквито може да бъдат необходими и поискани от **ВЪЗЛОЖИТЕЛЯ**;

б) да предаде на **ВЪЗЛОЖИТЕЛЯ** всички разработки/доклади/материали/данни, изготвени от него в изпълнение на договора до датата на прекратяването; и

в) да върне на **ВЪЗЛОЖИТЕЛЯ** всички документи и материали, които са собственост на **ВЪЗЛОЖИТЕЛЯ** и са били предоставени на **ИЗПЪЛНИТЕЛЯ** във връзка с изпълнение предмета на договора.

(9) При предсрочно прекратяване на Договора, **ВЪЗЛОЖИТЕЛЯТ** е длъжен да заплати на **ИЗПЪЛНИТЕЛЯ** реално изпълнените и приети по установения ред услуги, а **ИЗПЪЛНИТЕЛЯТ** е длъжен да възстанови на **ВЪЗЛОЖИТЕЛЯ** неусвоената част от авансово предоставените средства. Когато прекратяването на Договора е по вина на





**ИЗПЪЛНИТЕЛЯ**, той дължи и законната лихва върху частта от авансово предоставените средства, подлежащи на връщане, за периода от датата на прекратяване на Договора до тяхното връщане.

## Х. ДРУГИ УСЛОВИЯ

**Чл. 19. (1)** Всяка от страните по този договор се задължава да пази в поверителност и да не разкрива или разпространява информация за другата страна, станала ѝ известна при или по повод изпълнението на договора. Конфиденциална информация включва, без да се ограничава до: обстоятелства, свързани с търговската дейност, техническите процеси, проекти или финанси на страните, както и ноу-хау или други права от подобен характер, свързани с изпълнението на договора. Не се смята за конфиденциална информацията, касаеща наименованието на изпълнения проект, стойността и предмета на този договор, с оглед бъдещо позоваване на придобит професионален опит от **ИЗПЪЛНИТЕЛЯ**.

**(2)** С изключение на случаите, посочени в ал. 1 на този член, конфиденциална информация може да бъде разкривана само след предварително писмено одобрение от другата страна, като това съгласие не може да бъде отказано безпричинно.

**(3)** Не се счита за нарушение на задълженията за неразкриване на конфиденциална информация, когато:

1. информацията е станала или става публично достъпна, без нарушаване на този Договор от която и да е от страните;
2. информацията се изисква по силата на закон, приложим спрямо която и да е от страните; или
3. предоставянето на информацията се изисква от регулаторен или друг компетентен орган и съответната страна е длъжна да изпълни такова изискване.

В случаите по точки 2 или 3 страната, която следва да предостави информацията, уведомява незабавно другата страна по договора.

**(4)** Задълженията по тази клауза се отнасят до съответната страна, всички нейни подразделения, контролирани от нея фирми и организации, всички нейни служители и наети от нея физически или юридически лица, като съответната страна отговаря за изпълнението на тези задължения от страна на такива лица. Задълженията, свързани с неразкриване на конфиденциалната информация остават в сила и след прекратяване на Договора на каквото и да е основание.



**Чл. 20. (1)** Страните се съгласяват, на основание чл. 42, ал. 1 от Закона за авторското право и сродните му права, че авторските права върху всички документи и материали, и всякакви други елементи или компоненти, създадени в резултат на или във връзка с изпълнението на Договора, принадлежат изцяло на **ВЪЗЛОЖИТЕЛЯ** в същия обем, в който биха принадлежали на автора. **ИЗПЪЛНИТЕЛЯТ** гарантира, че трети лица не притежават права върху изготвените документи и други резултати от изпълнението на Договора, които могат да бъдат обект на авторско право.

**(2)** В случай че бъде установено с влязло в сила съдебно решение или в случай че **ВЪЗЛОЖИТЕЛЯТ** и/или **ИЗПЪЛНИТЕЛЯТ** установят, че с изготвянето, въвеждането и използването на документи или други материали, съставени при изпълнението на този Договор, е нарушено авторско право на трето лице, **ИЗПЪЛНИТЕЛЯТ** се задължава да направи възможно за **ВЪЗЛОЖИТЕЛЯ** използването им:

1. чрез промяна на съответния документ или материал; или
2. чрез замяната на елемент от него със защитени авторски права с друг елемент със същата функция, който не нарушава авторските права на трети лица; или
3. като получи за своя сметка разрешение за ползване на продукта от третото лице, чиито права са нарушени.

**(3)** **ВЪЗЛОЖИТЕЛЯТ** уведомява **ИЗПЪЛНИТЕЛЯ** за претенциите за нарушени авторски права от страна на трети лица в срок до 7 (седем) дни от узнаването им. В случай, че трети лица предявят основателни претенции, **ИЗПЪЛНИТЕЛЯТ** носи пълната отговорност и понася всички щети, произтичащи от това. **ВЪЗЛОЖИТЕЛЯТ** привлича **ИЗПЪЛНИТЕЛЯ** в евентуален спор за нарушено авторско право във връзка с изпълнението по Договора.

**(4)** **ИЗПЪЛНИТЕЛЯТ** заплаща на **ВЪЗЛОЖИТЕЛЯ** обезщетение за претърпените вреди и пропуснатите ползи вследствие на окончателно признато нарушение на авторски права на трети лица.

**(5)** Никоя от страните няма право да прехвърля никое от правата и задълженията, произтичащи от този договор, без съгласието на другата страна. Паричните вземания по Договора и по договорите за подизпълнение могат да бъдат прехвърляни или залогани съгласно приложимото право.

**Чл. 21. (1)** Всички допълнително възникнали въпроси след подписването на договора и свързани с неговото изпълнение, ще се решават в дух на добра воля с двустранни писмени споразумения.



(2) Този Договор може да бъде изменян само с допълнителни споразумения, изготвени в писмена форма и подписани от двете страни, в съответствие с изискванията и ограниченията на ЗОП.

**Чл. 22. (1)** Никоя от страните по този договор не отговаря за неизпълнение, причинено от непреодолима сила. За целите на този Договор, „непреодолима сила“ има значението на това понятие по смисъла на чл. 306, ал. 2 от Търговския закон.

(2) Не може да се позовава на непреодолима сила страна, която е била в забава към момента на настъпване на обстоятелството, съставляващо непреодолима сила.

(3) Страната, която не може да изпълни задължението си поради непреодолима сила, е длъжна да предприеме всички действия с грижата на добър стопанин, за да намали до минимум понесените вреди и загуби, както и да уведоми писмено другата страна в срок до 7 (седем) дни от настъпването на непреодолимата сила, като посочи в какво се състои непреодолимата сила и възможните последици от нея за изпълнението на Договора. При неуведомяване се дължи обезщетение за настъпилите от това вреди.

(4) Докато трае непреодолимата сила, изпълнението на задълженията на свързаните с тях насрещни задължения се спира.

**Чл. 23. (1)** Всички съобщения между страните във връзка с настоящия договор следва да бъдат в писмена форма и могат да се предават лично или чрез препоръчано писмо, по куриер, по факс, електронна поща. За реализирането целите на настоящия договор, страните определят следните лица и адреси:

1. За **ВЪЗЛОЖИТЕЛЯ**: гр. София 1618, кв. „Павлово“, ул. „Мусала“ № 1, факс 02/9555333, ел.поща: [Koeva.S@cadastre.bg](mailto:Koeva.S@cadastre.bg), тел. 0881 ..... 5, служител/и инж. Силвия Коева;

2. За **ИЗПЪЛНИТЕЛЯ**: гр. Монтана 3400, ул. "Извора" № 19, email: [kadastar\\_mont@abv.bg](mailto:kadastar_mont@abv.bg), тел. 096/3 ..... 9, факс ....., служител Лили Попова – Управител.

3. За подизпълнителя (в случай, че е приложимо); ..... гр.  
..... e-mail: ....., тел. ...., факс ..... служител/и  
.....

(2) Кореспонденция по договора се осъществява приоритетно по ел. път и по факс.

(3) Независимо от условията по ал. 2 кореспонденция се осъществява и на посочените в ал. 1 адреси. В този случай за дата на съобщението/уведомлението се смята:

1. датата на предаването - при лично предаване на съобщението/уведомлението;
2. датата на пощенското клеймо на обратната разписка - при изпращане по пощата;
3. датата на известието за доставяне – при изпращане по куриер;



4. датата на приемането - при изпращане по факс.

(4) При промяна на данните, посочени в предходните алинеи, всяка от страните е длъжна да уведоми другата в тридневен срок от настъпване на промяната. При неуведомяване изпратените съобщения се считат за редовно получени.

**Чл. 24.** При изпълнението на договора, **ИЗПЪЛНИТЕЛЯТ** и неговите подизпълнители (ако е приложимо) е длъжен/са длъжни да спазва/т всички приложими нормативни актове, разпоредби, стандарти и други изисквания, свързани с предмета на договора, и в частност, всички приложими правила и изисквания, свързани с опазване на околната среда, социалното и трудовото право, приложими колективни споразумения и/или разпоредби на международното екологично, социално и трудово право, съгласно Приложение № 10 към чл. 115 от ЗОП.

**Чл. 25.** Страните по настоящия договор ще решават всички спорове, възникнали при и по повод изпълнението на договора или свързани с договора, или с неговото тълкуване, недействителност, неизпълнение или прекратяване по взаимно съгласие с писмени споразумения, а при непостигане на съгласие въпросът се отнася за решаване пред компетентния съд на територията на Република България по реда на Гражданския процесуален кодекс.

**Чл. 26.** Преди подписване на договора, **ИЗПЪЛНИТЕЛЯТ** е длъжен да представи на **ВЪЗЛОЖИТЕЛЯ**:


1. Гаранция за изпълнение на договора;
2. Документите, издадени от компетентните органи, удостоверяващи липса на обстоятелства по чл. 54 и чл. 55 от ЗОП;
3. Копие от застраховка по чл. 20, ал. 3 от ЗКИР.

**Чл. 26.** Настоящият договор може да бъде изменян или допълван от страните при условията на чл. 116 от ЗОП.

**Чл. 28.** За всички неуредени въпроси в настоящия договор ще се прилагат разпоредбите на действащото българско законодателство.

**Чл. 29.** Неразделна част от този договор са Техническата спецификация и документацията за обществената поръчка, както и офертата на **ИЗПЪЛНИТЕЛЯ** в едно с всички приложения към нея, въз основа на която е определен за изпълнител на настоящата обществена поръчка, а именно: Техническо предложение и Ценова оферта на **ИЗПЪЛНИТЕЛЯ**.

**Чл. 30. (1)** Освен ако са дефинирани изрично по друг начин в този договор, използваните в него понятия имат значението, дадено им в ЗОП, съответно в легалните



ДОБРО УПРАВЛЕНИЕ

[www.cufunds.bg](http://www.cufunds.bg)





ПРИЛОЖЕНИЕ № I

**ТЕХНИЧЕСКА СПЕЦИФИКАЦИЯ**

за изпълнение на обществена поръчка с предмет:

„Отстраняване на явна фактическа грешка в неурбанизираната територия на общини Петрич, Бургас, Приморско, Созопол, Велико Търново, Горна Оряховица, Ружинци, Димово, Добрич–селска, Монтана, Вълчедръм, Плевен, Гулянци, Червен бряг, Долна Митрополия, Нова Загора, Котел, Търговище, Върбица, Нови пазар, Велики Преслав, Тунджа и Елхово“, по 11 (единадесет) обособени позиции, както следва:

Обособена позиция № 1	„Отстраняване на явна фактическа грешка в неурбанизираната територия на община Петрич, област Благоевград“
Обособена позиция № 2	„Отстраняване на явна фактическа грешка в неурбанизираната територия на общини Бургас, Приморско и Созопол, област Бургас“
Обособена позиция № 3	„Отстраняване на явна фактическа грешка в неурбанизираната територия на общини Велико Търново и Горна Оряховица, област Велико Търново“
Обособена позиция № 4	„Отстраняване на явна фактическа грешка в неурбанизираната територия на общини Ружинци и Димово, област Видин“
Обособена позиция № 5	„Отстраняване на явна фактическа грешка в неурбанизираната територия на община Добрич–селска, област Добрич“
Обособена позиция № 6	„Отстраняване на явна фактическа грешка в неурбанизираната територия на общини Монтана и Вълчедръм, област Монтана“



Обособена позиция № 7	„Отстраняване на явна фактическа грешка в неурбанизираната територия на общини Плевен, Гулянци, Червен бряг и Долна Митрополия, област Плевен”
Обособена позиция № 8	„Отстраняване на явна фактическа грешка в неурбанизираната територия на общини Нова Загора и Котел, област Сливен”
Обособена позиция № 9	„Отстраняване на явна фактическа грешка в неурбанизираната територия на община Търговище, област Търговище”
Обособена позиция № 10	„Отстраняване на явна фактическа грешка в неурбанизираната територия на общини Върбица, Нови пазар и Велики Преслав, област Шумен”
Обособена позиция № 11	„Отстраняване на явна фактическа грешка в неурбанизираната територия на общини Тунджа и Елхово, област Ямбол”

## 1. ОБЩИ ПОЛОЖЕНИЯ

Явната фактическа грешка (ЯФГ) е несъответствието в границите на поземлените имоти между урбанизирана и неурбанизирана територия, получено при обединяване на данните по чл. 41, ал. 1 от Закона за кадастъра и имотния регистър (ЗКИР), както и несъответствие в границите на съществуващите на местността (терена) трайни топографски обекти с естествен или изкуствен произход в неурбанизирана територия, определени чрез геодезически измервания и границите им от планове и карти, одобрени по реда на Закона за собствеността и ползването на земеделските земи и Закона за възстановяване на собствеността върху горите и земите от горския фонд, когато разликите в координатите на определящите ги точки са по-големи от допустимите в Наредба № РД-02-20-5 от 15.12.2016 г. за съдържанието, създаването и поддържането на кадастралната карта и кадастралните регистри (Наредба № РД-02-20-5 от 15.12.2016 г.).

При провеждане на процедурата по отстраняване на ЯФГ се спазват изискванията на ЗКИР, подзаконовите нормативни актове по неговото прилагане и влезли в сила по време на изпълнение на договора изменения в нормативната уредба.



В резултат на изпълнение на договори с предмет „Оценка на картата на възстановената собственост с цел създаването на кадастрална карта и кадастрални регистри, основа на единна система за поддържането на кадастралните данни и предоставяне на услуги от тях“ през 2015 г., е направен анализ и са идентифицирани грешки в местоположението на линейни и площни обекти с антропогенен и естествен произход, отразени в КВС, както и са установени ненанесените в КВС обекти, които не са били част от съдържанието на КВС, но са задължителна част от съдържанието на КKKP.

## II. ЦЕЛ

Цел на настоящото възлагане е изработване на проекти за изменение, за отстраняване на явна фактическа грешка в кадастралната карта, създадена по реда на § 33 от Преходни и Заключителни разпоредби към Закона за изменение и допълнение на ЗКИР (обн. ДВ, бр. 57 от 2016 г.) за териториите, за които:

- са идентифицирани грешки в резултат на анализа на КВС и в резултат на геодезическите измервания, извършени съгласно това задание;
- не са идентифицирани грешки в резултат на анализа на КВС, цитиран в т. I., но след съвмествяване на данните от геодезическите измервания, данните от КВС и КKKP, и данните от ведомства, общини и други юридически лица, вкл. и от ОСЗ за обектите по т. III, се констатира ЯФГ. В тези случаи грешките се отстраняват след съгласуване със съответната служба по геодезия, картография и кадастръ.

## III. ОБЕКТИ

Обекти (линейни и площни), за които ще се отстранява явната фактическа грешка са:

### 1. Пътна инфраструктура:

- Републикански пътища (РП):
  - o Транспортни връзки от национално значение;
  - o Транзит на дълги и средни разстояния;
  - o Достъп до обекти от национално значение (летища, пристанища, курорти);
  - o Регионални връзки.
- Местни общински пътища (МОП):
  - o Транспортни връзки от местно значение;



- o Връзки към РП;
- o Връзки между населени места;
- o Достъп до обекти от местно значение.

**2. Железопътна инфраструктура.**

**3. Язовири, главни и второстепенни канали и хидротехнически съоръжения, вкл. материализираните граници на санитарно охранителни зони пояс „А“.**

**4. Основни реки и първи приток, езера и блата.**

**5. Полезащитни пояси.**

**6. Други големи стопански обекти с материализирани граници.**

#### **IV. ИЗХОДНИ МАТЕРИАЛИ И ДАННИ**

Агенцията по геодезия, картография и кадастър, чрез Геокартфонда и съответната служба по геодезия, картография и кадастър (СГКК) по местонахождение на обекта/тите предоставя на изпълнителя поетапно по землища следните материали и данни:

1. Координатен регистър и схема на геодезическата основа за териториите в цифров вид;

2. Одобрени КККР по реда на § 33 от ПЗР към ЗИД на ЗКИР (обн. ДВ, бр. 57 от 2016 г.) в цифров вид;

3. Анализите, получени в резултат от изпълнението на договорите за „Оценка на картата на възстановената собственост с цел създаването на кадастрална карта и кадастрални регистри, основа на единна система за поддържането на кадастралните данни и предоставяне на услуги от тях“ от 2015 г., включващи проверените линейни и площни обекти; имотите по КВС, които ще се засегнат при отразяване на несъответствията в анализирания обекти; ненанесените в КВС обекти, които не са били част от съдържанието на КВС, но са задължителна част от съдържанието на КККР - в текстови, табличен и/или векторен вид (\*.shp формат или CAD формат, в координатна система WGS 84, зона UTM 35).

4. Предоставени графични материали в цифров вид – графично обработваем формат и данни от ведомства, общини и други юридически лица за недвижимите имоти – тяхна собственост, както и за стопанисваните, управляваните и ползваните от тях недвижими имоти – обект на кадастралната карта, вкл. и данни за имотообразуващите



севитути или зони на ограничения, които те пораждат. Данните могат да се използват за установяване на ЯФГ, само ако се придружават от документи, удостоверяващи собствеността, включително и за приключени отчуждителни процедури.

5. Данни от ОСЗ за установени явни фактически грешки по реда на чл. 26, ал. 10 от ППЗСПЗЗ.

6. Карта на възстановената собственост, актуална към датата на одобряване на КККР.

**Забележка:** Други данни и материали, необходими за изпълнение на изискванията на Техническата спецификация, се набират от изпълнителя по негова преценка и за негова сметка.

Изпълнителят, по своя преценка извършва допълнителни проучвания за обектите, за които ще представи оферта.

#### V. ОБХВАТ НА ДЕЙНОСТИТЕ

Правоспособното лице по кадастър:

1. извършва анализ на предоставените му по т. IV изходни данни и материали и допълнителни проучвания чрез оглед на място и геодезически измервания;

2. изработва проекти за изменение на кадастралната карта и кадастралния регистър на недвижимите имоти в обхват за всички поземлени имоти, за които е установена явната фактическа грешка, както и за липсващите обекти на кадастъра;

3. изработва списък на засегнатите имоти.

Дейностите се извършват по землища.

Явна фактическа грешка се констатира, когато разликите  $\Delta Si$  по чл. 18, ал. 5 от Наредба № РД-02-20-5 от 15.12.2016 г., между идентични точки от границите на имотите от кадастралната карта и картата на възстановената собственост са в допустимите норми, а разликите между идентични точки от границите на имотите от картата на възстановената собственост и определените с геодезически измервания не отговарят на изискванията за точност, които са:

а) за точки от трайно материализирани граници на поземлени имоти, на масивни сгради и на съоръжения на техническата инфраструктура  $\Delta S \leq 60$  cm;

б) за точки от нетрайно материализирани граници на поземлени имоти  $\Delta S \leq 120$  cm;





В случаите, когато подробна точка от границата на поземлен имот, определена чрез геодезически измервания и/или въз основа на данните и материалите, предоставени от ведомства, общини и други юридически лица, не попада в или до идентична подробна точка от кадастралната карта, но е в близост и явно се асоциира с линеен елемент от имотната граница, грешката в абсолютното положение на подробната точка ( $\Delta S$ ) се определя съгласно чл. 18, ал. 2 от Наредба № РД-02-20-5 от 15.12.2016 г., като:

- $x^o$ ,  $y^o$  са координатите на петата на перпендикуляра от подробната точка до отсечката (линейния елемент от имотната граница) в кадастралната карта;
- $x$ ,  $y$  са координатите на подробната точка, определени чрез геодезически измервания и/или въз основа на данните материалите предоставени от ведомства, общини и други юридически лица

При геодезическите измервания на поземлените имоти, засегнати от установената явна фактическа грешка се използва съществуващата геодезическа основа или при необходимост се създава нова геодезическа основа, след предварително съгласуване със службата по геодезия, картография и кадастър и при спазване на изискванията на Наредба № РД-02-20-5 от 15.12.2016 г., като се допуска използването на RTK режим.

За констатиране на точното местоположение на обектите – предмет на заданието, правоспособното лице извършва геодезически измервания. Определяне на границите на поземлените имоти в обхвата на проекта за изменение, се извършва при спазване на приложимите условия и ред по чл. 37 – 39 и чл. 73 от Наредба № РД-02-20-5 от 15.12.2016 г.

За правилното изобразяване на очертанията на обектите се заснемат достатъчен брой характерни подробни точки. Координатите на подробните точки се определят чрез геодезически измервания, при спазване изискванията на приложение № 8 към чл. 36, ал. 2 от Наредба № РД-02-20-5 от 15.12.2016 г. и Инструкция № РД-02-20-25 от 20 септември 2011 г. за определяне на геодезически точки с помощта на глобални навигационни спътникови системи.

Заснемат се липсващите обекти на кадастъра, които не са били отразени в КВС, но са задължителна част от съдържанието на КKKP - обектите по чл. 23, т. 2 и 3 от ЗКИР – сгради и съоръжения на техническата инфраструктура, в които има самостоятелни обекти, вкл. и самостоятелните обекти. За нанасянето им в кадастралната карта се изработват проекти по реда на чл. 75 от Наредба № РД-02-20-5 от 15.12.2016 г.



Въз основа на картата със съвместените данни от кадастралната карта, от картата на възстановената собственост, от която е създадена кадастралната карта, от извършените геодезически измервания и от материалите и данните по т. IV. 4 и т. IV. 5, се изработва проект за изменение на кадастралната карта и кадастралния регистър на недвижимите имоти, списък на засегнатите имоти и доклад, съдържащ анализ на всички констатирани грешки (ЯФГ и липсващи обекти на кадастъра) и използвания подход за тяхното отстраняване.

Проектът за изменение на кадастралната карта и кадастралния регистър на недвижимите имоти се изработва за поземлен имот, засегнат от установената явна фактическа грешка и за липсващи обекти на кадастъра. Когато в обхвата на ЯФГ попадат няколко съседни поземлени имота, се изработва един проект за изменение. Проектите за изменение на кадастралната карта и кадастралните регистри, отразяващи предложението за отстраняване на явната фактическа грешка и за липсващите обекти на кадастъра се създават в приетата и дефинирана за страната Българска геодезическа система 2005 – Кадастрална координатна система 2005.

В случаите на ЯФГ, изпълнителят извършва анализ и предлага начин за отстраняване на ЯФГ за всеки засегнат имот, като при възможност се запазва площта и взаимното разположение на имотите; представя становище относно допустимия начин на обезщетяване:

- по реда на чл. 106, ал. 1 от ЗСПЗЗ, съответно по чл. 6 ЗВСГЗГФ и § 8 от Преходните и Заключителните разпоредби на ЗВСГЗГФ;

- по ред, определен в закон - в случай на непроведени отчуждителни процедури, установено въз основа на предоставените материали и документи от ведомства, общини и други юридически лица.

В списъка на засегнатите имоти се включват и данни от анализа. Същият се изработва съгласно Приложение 1 и съдържа: разликите  $\Delta Si$  в идентичните точки от границите на имотите, установени по чл. 18, ал. 5 от Наредба № РД-02-20-5 от 15.12.2016 г., идентификаторите (стар и нов) на засегнатите поземлени имоти, имената и адресите на собствениците, установените разлики в площите им и данни за площта, за която се дължи/не се дължи обезщетение, предложение за реда за обезщетяване - на основание чл. 106, ал. 1 от ЗСПЗЗ, съответно по чл. 6 ЗВСГЗГФ и § 8 от Преходните и Заключителните разпоредби на ЗВСГЗГФ, или се дължи обезщетение в случай на отчуждаване, основание за предложението. В случай на предоставени документи, удостоверяващи права на



собственост или документи за проведени отчуждителни процедури, предложението за отстраняване на ЯФГ в проекта за изменение е в съответствие с установеното вярно местоположение на границите на поземлените имоти.

## **VI. ИЗИСКВАНИЯ КЪМ ПРЕДСТАВЯНИТЕ МАТЕРИАЛИ**

Всички материали се изработват при спазване на нормативните изисквания, свързани с дейностите по създаване, приемане и поддържане на кадастралната карта и кадастралните регистри; други нормативни актове, писма и указания на АГКК; измененията в действащата нормативна уредба, които са влезли в сила по време на изпълнение на договора и се предават в цифров вид - в три екземпляра на CD (еднократен запис).

Картата със съвместените данни от кадастралната карта и от геодезическите измервания, се предават в графичен вид на хартиен носител в един екземпляр, а проектите за изменение на КККР в графичен вид на хартиен носител в два екземпляра.

Списъкът на имотите, засегнати от ЯФГ (Приложение 1), се предава в писмен вид в два екземпляра.

## **VII. РЕЗУЛТАТИ ОТ ИЗВЪРШЕНАТА РАБОТА**

В резултат от извършените дейности, изпълнителят представя следните материали и данни:

1. Доклад за извършените дейности по землища за съответната община, задължително съдържащ минимум следната информация: използвани изходни материали, използвана геодезическа основа или създаване на нова, използвани методи на геодезически измервания, подробно описание на обектите, които са заснети и данни за засегната и неурбанизираната площ по землища, обобщени данни от анализа на явната фактическа грешка, предлагания подход за нейното отстраняване, предлаганите начини за обезщетяване.

2. Материали и данни за геодезическата основа, съгласно приложение № 5 към чл. 9, ал. 2 на Наредба № 19/2001 г. за контрол и приемане на кадастралната карта и кадастралните регистри и/или „Инструкция за определяне на геодезически точки с помощта на глобални навигационни спътникови системи“, в случай че е създадена нова геодезическа основа.



3. Материали и данни за картата със съвместените данни за територията, в чийто обхват попадат имотите, засегнати от установената явна фактическа грешка, в съответствие с изискванията за вида и формата съгласно приложение № 8 от Наредба № 19, както и данни от геодезическите измервания и резултати от изчисляването на координатите на подробните точки.

4. Материали и данни за изработените проекти за изменение на кадастралната карта и кадастралните регистри, включително и схеми на самостоятелните обекти в сгради по етажи - в цифров и графичен вид, съгласно чл. 75 от Наредба № РД-02-20-5 от 15.12.2016 г. – в необходимия обем.

5. Списък на имотите, засегнати от ЯФГ, съдържащ и резултатите от анализа (Приложение 1).

В цифров вид материалите и данните се предават във формата по чл. 12, т. 5 от ЗКИР.

#### **VIII. ПРИЕМАНЕ НА ИЗВЪРШЕНАТА РАБОТА**

Техническите дейности по изпълнение на настоящия договор се контролират и приемат от Възложителя по реда на Закона за кадастъра и имотния регистър, подзаконовите нормативни актове към него, изискванията на „Инструкция за определяне на геодезически точки с помощта на глобални навигационни спътникови системи“ и „Указания за изискванията при приемане на Работна геодезическа основа, създадена, чрез използване на кинематични ГНСС измервания“ и при спазване изискванията на техническата спецификация.

Съответната СГКК служебно издава удостоверение за приемане/неприемане на всеки проект за изменение. Извършената работа се приема от комисия по чл. 45 от ЗКИР и става по землища.

#### **IX. СРОК ЗА ИЗПЪЛНЕНИЕ**

Срокът за изпълнение е както следва:

- Обособена позиция № 1: 9 месеца;
- Обособена позиция № 2: 8 месеца;
- Обособена позиция № 3: 9 месеца;
- Обособена позиция № 4: 9 месеца;
- Обособена позиция № 5: 10 месеца;



- Обособена позиция № 6: 9 месеца;
- Обособена позиция № 7: 9 месеца;
- Обособена позиция № 8: 10 месеца;
- Обособена позиция № 9: 8 месеца;
- Обособена позиция № 10: 8 месеца;
- Обособена позиция № 11: 9 месеца.

или до изчерпване на финансовия ресурс на Възложителя, което от двете настъпи първо.

## **X. ЕКИП ЗА ИЗПЪЛНЕНИЕ**

Изпълнителят трябва да разполага със състав от правоспособни лица - ръководител на проекта и технически експерти, вписани в регистъра по чл. 12, т. 8 от ЗКИР, с минимален брой както следва:

- Обособена позиция 1: 1 ръководител и 2 - ма технически експерти;
- Обособена позиция 2: 1 ръководител и 2 - ма технически експерти;
- Обособена позиция 3: 1 ръководител и 2- ма технически експерти;
- Обособена позиция 4: 1 ръководител и 2- ма технически експерти;
- Обособена позиция 5: 1 ръководител и 2- ма технически експерти;
- Обособена позиция 6: 1 ръководител и 2- ма технически експерти;
- Обособена позиция 7: 1 ръководител и 2- ма технически експерти;
- Обособена позиция 8: 1 ръководител и 2- ма технически експерти;
- Обособена позиция 9: 1 ръководител и 2- ма технически експерти;
- Обособена позиция 10: 1 ръководител и 2- ма технически експерти;
- Обособена позиция 11: 1 ръководител и 2- ма технически експерти.

За професионално и качествено изпълнение на предмета на обществената поръчка, участниците предлагат и други експерти, които да участват при изпълнението ѝ.

Един експерт може да бъде включен в екипа само на един участник. Изискването се налага от Възложителя, предвид очаквано едновременно изпълнение по обособените позиции.

## **XI. ПРИЛОЖЕНИЯ**

Неразделна част от настоящата Техническа спецификация са:





- **Приложение 1** - Списък на засегнатите имоти;
- **Приложение № I.1** - Данни от Анализа на картата на възстановената собственост и площ на неурбанизираната територия на земища в община Петрич, област Благоевград;
- **Приложение № I.2** - Данни от Анализа на картата на възстановената собственост и площ на неурбанизираната територия на земища в общини Бургас, Приморско и Созопол, област Бургас;
- **Приложение № I.3** - Данни от Анализа на картата на възстановената собственост и площ на неурбанизираната територия на земища в общини Велико Търново и Горна Оряховица, област Велико Търново;
- **Приложение № I.4** - Данни от Анализа на картата на възстановената собственост на земища в общини Ружинци и Димово, област Видин;
- **Приложение № I.5** - Данни от Анализа на картата на възстановената собственост и площ на неурбанизираната територия на земища в община Добрич - селска, област Добрич;
- **Приложение № I.6** - Данни от Анализа на картата на възстановената собственост и площ на неурбанизираната територия на земища в общини Монтана и Вълчедръм, област Монтана;
- **Приложение № I.7** - Данни от Анализа на картата на възстановената собственост и площ на неурбанизираната територия на земища в общини Плевен, Гулянци, Червен бряг и Долна Митрополия, област Плевен;
- **Приложение № I.8** - Данни от Анализа на картата на възстановената собственост и площ на неурбанизираната територия на земища в общини Нова Загора и Котел, област Сливен;
- **Приложение № I.9** - Данни от Анализа на картата на възстановената собственост и площ на неурбанизираната територия на земища в община Търговище, област Търговище;
- **Приложение № I.10** - Данни от Анализа на картата на възстановената собственост и площ на неурбанизираната територия на земища в общини Върбица, Нови пазар и Велики Преслав, област Шумен;
- **Приложение № I.11** - Данни от Анализа на картата на възстановената собственост и площ на неурбанизираната територия на земища в общини Тунджа и Елхово, област Ямбол.



**Данни от Анализа на картата на възстановената собственост и площ на неурбанизираната територия на земища в общини Монтана и  
Вълчедръм, област Монтана**

№	EKATTE	Землище	Община	Област	Брой имоти	Засегната площ (дка)	Площ на имотите (дка)	%	Категория	Брой сгради за отразяване	Площ на неурбан. територия за земища (дка)
<b>община Монтана</b>											
<b>1-ва група</b>						<b>225</b>	<b>11192</b>				<b>352604</b>
1	03201	с. БЕЗДЕНИЦА	Монтана	Монтана		15,524	924,774	1,68	1		18438
2	03722	с. БЕЛОТИНЦИ	Монтана	Монтана		49,214	1932,011	2,55	1		43399
3	11137	с. ВИНИЩЕ	Монтана	Монтана		14,728	588,202	2,50	1		27893
4	11939	с. ВОЙНИЦИ	Монтана	Монтана		0,274	12,055	2,27	1		8348
5	14180	с. ГАБРОВНИЦА	Монтана	Монтана		1,973	92,542	2,13	1		37487
6	21840	с. ДОКТОР ЙОСИФОВО	Монтана	Монтана		30,366	1511,533	2,01	1		48536
7	22250	с. ДОЛНА РИКСА	Монтана	Монтана		14,183	1128,895	1,26	1		23434
8	43730	с. ЛИПЕН	Монтана	Монтана		0,882	1072,389	0,08	1		21880
9	51665	с. НИКОЛОВО	Монтана	Монтана		20,072	495,678	4,05	1		14634
10	67667	с. СМОЛЯНОВЦИ	Монтана	Монтана		49,806	2293,620	2,17	1		46473
11	70113	с. СТУДЕНО БУЧЕ	Монтана	Монтана		15,642	501,385	3,12	1		24948
12	70233	с. СУМЕР	Монтана	Монтана		3,737	95,695	3,90	1		24512
13	73167	с. ТРИФОНОВО	Монтана	Монтана		9,041	543,174	1,66	1		12622
<b>2-ра група</b>						<b>162</b>	<b>1969</b>				<b>145088</b>
14	04251	с. БЛАГОВО	Монтана	Монтана		25,320	317,775	7,97	2		18524
15	16153	с. ГОРНА ВЕРЕНИЦА	Монтана	Монтана		6,845	72,048	9,50	2		15199
16	37304	с. КЛИСУРИЦА	Монтана	Монтана		63,029	804,993	7,83	2		13804
17	39503	с. КРАПЧЕНЕ	Монтана	Монтана		14,953	172,783	8,65	2		20195
18	67043	с. СЛАВОТИН	Монтана	Монтана		50,450	584,971	8,62	2		40745
19	70024	с. СТУБЕЛ	Монтана	Монтана		1,430	16,512	8,66	2		36621
<b>3-та група</b>						<b>457</b>	<b>3186</b>				<b>89372</b>
20	11171	с. ВИРОВЕ	Монтана	Монтана		13,883	135,754	10,23	3		15194
21	17018	с. ГОРНО ЦЕРОВЕНЕ	Монтана	Монтана		14,440	135,766	10,64	3		22386
22	22040	с. ДОЛНА ВЕРЕНИЦА	Монтана	Монтана		181,082	451,803	40,08	3		26745
23	03736	с. ДОЛНО БЕЛОТИНЦИ	Монтана	Монтана		247,870	2462,224	10,07	3		25046
<b>община Вълчедръм</b>											
<b>1-ва група</b>						<b>78</b>	<b>4332</b>				<b>134818</b>
1	31053	с. ЗЛАТИЯ	Вълчедръм	Монтана		4,237	451,792	0,94	1		45799
2	61707	с. РАЗГРАД	Вълчедръм	Монтана		65,790	3663,410	1,80	1		45114
3	16184	с. СЕПТЕМВРИЙЦИ	Вълчедръм	Монтана		8,320	216,637	3,84	1		43905
<b>2-ра група</b>						<b>268</b>	<b>3421</b>				<b>127656</b>
4	05852	с. БОТЕВО	Вълчедръм	Монтана		10,488	162,712	6,45	2		5058
5	07209	с. БЪЗОВЕЦ	Вълчедръм	Монтана		3,637	62,184	5,85	2		11306
6	16639	с. ГОРНИ ЦИБЪР	Вълчедръм	Монтана		148,248	2013,291	7,36	2		33049
7	32295	с. ИГНАТОВО	Вълчедръм	Монтана		74,117	772,334	9,60	2		14249
8	48859	с. МОКРЕШ	Вълчедръм	Монтана		31,756	410,844	7,73	2		63993
<b>3-та група</b>						<b>463</b>	<b>3401</b>				<b>149115</b>
9	12543	гр. ВЪЛЧЕДРЪМ	Вълчедръм	Монтана		306,541	2031,067	15,09	3		113630
10	22530	с. ДОЛНИ ЦИБЪР	Вълчедръм	Монтана		127,029	1084,890	11,71	3		14406
11	80933	с. ЧЕРНИ ВРЪХ	Вълчедръм	Монтана		29,740	284,829	10,44	3		21078



ЕВРОПЕЙСКИ СЪЮЗ  
ЕВРОПЕЙСКИ  
СОЦИАЛЕН ФОНД



ДОБРО УПРАВЛЕНИЕ

Заличен подпис  
Съгл. чл. 2 ЗЗДЛ

Образец № 3

ДО  
ИЗПЪЛНИТЕЛНИЯ ДИРЕКТОР НА  
АГЕНЦИЯ ПО ГЕОДЕЗИЯ,  
КАРТОГРАФИЯ И КАДАСТЪР

**ПРЕДЛОЖЕНИЕ ЗА ИЗПЪЛНЕНИЕ НА ПОРЪЧКАТА**

От „Кадастър Монт“ ООД, ЕИК 111549097

представявано от Лилия <sup>Съгл. чл. 2 ЗЗДЛ</sup> а Попова – Управител

Гр.Монтана, ул.„Извора“ №19,

телефон 096 3 <sup>Съгл. чл. 2 ЗЗДЛ</sup>, факс 096 <sup>Съгл. чл. 2 ЗЗДЛ</sup> 4, електронна поща [kadastar\\_mont@abv.bg](mailto:kadastar_mont@abv.bg)

Банкова сметка: Заличена информация

Заличена информация  
Съгл. чл. 2 ЗЗДЛ

- А.

Съгл. чл. 2 ЗЗДЛ

АД

**УВАЖАЕМИ ГОСПОДИН ИЗПЪЛНИТЕЛЕН ДИРЕКТОР,**

Заявявам, че представляваният от мен участник желае да участва, при обявените условия, в откритата процедура за възлагане на обществена поръчка с предмет: „Отстраняване на явна фактическа грешка в неурбанизираната територия на общини Петрич, Бургас, Приморско, Созопол, Велико Търново, Горна Оряховица, Ружинци, Димово, Добрич-селска, Монтана, Вълчедръм, Плевен, Гулянци, Червен бряг, Долна Митрополния, Нова Загора, Котел, Търговище, Върбица, Нови пазар, Велики Преслав, Тунджа и Елхово”,

за Обособена позиция № 6 „Отстраняване на явна фактическа грешка в неурбанизираната територия на общини Монтана и Вълчедръм, област Монтана”

След запознаване с всички документи и образци от документацията за обществената поръчка, представяме на Вашето внимание предложение за изпълнение на посочената обществена поръчка. В случай че бъдем определени за изпълнител на обществената поръчка, декларираме, че ще изпълним същата в съответствие с всички изисквания, посочени в техническата спецификация и приложенията към нея и съобразно всички относими изисквания, произтичащи от действащата нормативна уредба. Правим следните обвързващи предложения за изпълнение на обществената поръчка, в т. ч.:

**I. Срок за изпълнение на обществената поръчка по договора:**

Предлагаме, в съответствие с документацията, срокове за изпълнение на обществената поръчка и договора:

[www.euribids.bg](http://www.euribids.bg)

Заличен подпис

Съгл. чл. 2 ЗЗДЛ

Стр. 3 от 12

Заличен подпис  
Съгл. чл. 2 ЗЗДЛ



ЕВРОПЕЙСКИ СЪЮЗ  
ЕВРОПЕЙСКИ  
СОЦИАЛЕН ФОНД



ДОБРО УПРАВЛЕНИЕ

Заличен подпис  
Съгл. чл. 2 ЗЗДЛ

Срокът за отстраняване на явна фактическа грешка в неурбанизираната територия на **на общини Монтана и Вълчедръм, област Монтана**"

е 9 (девет) месеца или до изчерпване на финансовия ресурс на Възложителя, което от двете настъпи първо, и включва необходимото време за отстраняване на явна фактическа грешка в неурбанизираната територия и за приемане на дейностите по реда на чл. 45 ЗКИР.

## II. Организация и изпълнение на дейности:

II.1. Изпълнението на обществената поръчка ще извършим в съответствие с посочения по-горе срок.

II.2. Обществената поръчка ще изпълним със състав от правоспособни лица, с необходимата квалификация и професионален опит, поименно изброени в списъка, представен в настоящото предложение.

II.3. Замяна на служители/правоспособни лица по т. II.2 ще извършваме на наш риск, след предварителното писмено съгласие на Възложителя, относно качествено изпълнение на дейностите по реда, предвиден в договора за възлагане на обществената поръчка.

Промяната на правоспособно лице се извършва само при наличие на обективни причини като болест, смърт или напускане на лицето. В този случай, изпълнителят е длъжен да определи друго правоспособно лице, притежаващо квалификация и професионален опит, равностойни на тези на основното. Преди да започне работа по настоящия договор новото правоспособно лице следва да бъде одобрено от Възложителя. Всички допълнителни разходи, свързани със смяната на правоспособно лице, включително разходите за назначаване на временно правоспособно лице до одобряването на ново, са за сметка на изпълнителя.

II.4. Изпълнението на обществената поръчка ще извършим при спазване на приложимите за обекта на обществената поръчка изисквания на Техническата спецификация, наредбите и всички други нормативни документи, приложими за изпълнение на съответната дейност.

III. При изпълнение на обществената поръчка ще изпълним дейностите, които отговарят на техническите изисквания и параметри заложи в Техническата спецификация и документацията, наредбите и всички други нормативни документи, приложими за изпълнение на съответната дейност.

IV. Като неразделна част от настоящото предложение, представяме **Описание на изпълнението на обществената поръчка** (представя се разработка, съгласно Техническата спецификация).

При несъответствие на посочените в тази оферта числа и тяхното изписване с думи и с цифри, обвързващо за нас е предложението, посочено с думи.

Заличен подпис:  
Съгл. чл. 2 ЗЗДЛ

[www.eufunds.bg](http://www.eufunds.bg)

Стр. 4 от

Заличен подпис  
Съгл. чл. 2 ЗЗДЛ





ЕВРОПЕЙСКИ СЪЮЗ  
ЕВРОПЕЙСКИ  
СОЦИАЛЕН ФОНД



ДОБРО УПРАВЛЕНИЕ

Заличен подпис

Съгл. чл. 2 33ДЛ

### ПРИЛОЖЕНИЯ КЪМ ПРЕДЛОЖЕНИЕТО ЗА ИЗПЪЛНЕНИЕ:

1. Описание на изпълнението на обществената поръчка (Приложение № 1 - свободен текст) и Работна програма (Приложение № 1.1);
2. Списък на служителите/експертите, които участникът ще използва за изпълнение на обществената поръчка (Приложение № 2 - образец);
3. Справка-декларация (Приложение № 3 - образец);
4. Декларация за разположение на всеки правоспособните лица в екипа – ръководителят на проекта и техническите (ключови) експерти (Приложение № 4 - свободен текст);
5. Заверени копия от документи за образование, квалификация, професионален опит (напр. дипломи, трудови книжки, служебни книжки, длъжностни характеристики, декларации, референции, сертификати, удостоверения, издадени от работодател/и и/или инвеститори и др. документи удостоверяващи придобита квалификация, опит и стаж. **Всеки друг еквивалентен/равностоен документ се приема.**).

Дата

Наименование на участника

Име и фамилия на лицето, представляващо участника

Качеството на лицето, представляващо участника

Подпис и печат

08/06/2018

„Кадастър Монт“ ООД

Лили Г. а Попова

Управител

Заличен подпис

Съгл. чл. 2 33ДЛ

Заличен подпис

Съгл. чл. 2 33ДЛ

[www.efundus.bg](http://www.efundus.bg)

Стр. 3 от 1

Заличен подпис

Съгл. чл. 2 33ДЛ



ЕВРОПЕЙСКИ СЪЮЗ  
ЕВРОПЕЙСКИ  
СОЦИАЛЕН ФОНД



ДОБРО УПРАВЛЕНИЕ

Заличен подпис

Съгл. чл. 23ЗДЛ

Приложение № 1

към Образец № 3

**Описание на изпълнението на обществена поръчка с предмет:**

„Отстраняване на явна фактическа грешка в неурбанизираната територия на общини Петрич, Бургас, Приморско, Созопол, Велико Търново, Горна Оряховица, Ружинци, Димово, Добрич-селска, Монтана, Вълчедръм, Плевен, Гулянци, Червен бряг, Долна Митрополния, Нова Загора, Котел, Търговище, Върбица, Нови пазар, Велики Преслав, Тунджа и Елхово“,

за Обособена позиция № 6 „Отстраняване на явна фактическа грешка в неурбанизираната територия на общини Монтана и Вълчедръм, област Монтана“

Заличен подпис

Съгл. чл. 23ЗДЛ

[mtr.eu.funds.bg](http://mtr.eu.funds.bg)

Стр. 6 от 12

Заличен подпис

Съгл. чл. 23ЗДЛ



## I. ОБЩИ ПОЛОЖЕНИЯ

Явната фактическа грешка (ЯФГ) е несъответствието в границите на поземлените имоти между урбанизирана и неурбанизирана територия, получено при обединяване на данните по чл. 41, ал. 1 от Закона за кадастъра и имотния регистър (ЗКИР), както и несъответствие в границите на съществуващите на местността (терена) трайни топографски обекти с естествен или изкуствен произход в неурбанизирана територия, определени чрез геодезически измервания и границите им от планове и карти, одобрени по реда на Закона за собствеността и ползването на земеделските земи и Закона за възстановяване на собствеността върху горите и земите от горския фонд, когато разликите в координатите на определящите ги точки са по-големи от допустимите в Наредба № РД-02-20-5 от 15.12.2016 г. за съдържанието, създаването и поддържането на кадастралната карта и кадастралните регистри (Наредба № РД-02-20-5 от 15.12.2016 г.).

При провеждане на процедурата по отстраняване на ЯФГ се спазват изискванията на ЗКИР, подзаконовите нормативни актове по неговото прилагане и влезли в сила по време на изпълнение на договора изменения в нормативната уредба.

В резултат на изпълнение на договори с предмет „Оценка на картата на възстановената собственост с цел създаването на кадастрална карта и кадастрални регистри, основа на единна система за поддържането на кадастралните данни и предоставяне на услуги от тях“ през 2015 г., е направен анализ и са идентифицирани грешки в местоположението на линейни и площни обекти с антропогенен и естествен произход, отразени в КВС, както и са установени ненаесените в КВС обекти, които не са били част от съдържанието на КВС, но са задължителна част от съдържанието на КККР.

## II. ЦЕЛ

Цел на настоящото възлагане е изработване на проекти за изменение, за отстраняване на явна фактическа грешка в кадастралната карта, създадена по реда на § 33 от Преходни и Заключителни разпоредби към Закона за изменение и допълнение на ЗКИР (обн. ДВ, бр. 57 от 2016 г.) за териториите, за които:

- са идентифицирани грешки в резултат на анализа на КВС и в резултат на геодезическите измервания, извършени съгласно това задание;
- не са идентифицирани грешки в резултат на анализа на КВС, цитиран в т. I., но след съвместяване на данните от геодезическите измервания, данните от КВС и КККР, и данните от ведомства, общини и други юридически лица, вкл. и от ОСЗ за обектите по т. III, се констатира ЯФГ. В тези случаи грешките се отстраняват след съгласуване със съответната служба по геодезия, картография и кадастър.



### III. ОБЕКТИ

Обекти (линейни и площни), за които ще се отстранява явната фактическа грешка са:

#### 1. Пътна инфраструктура:

- Републикански пътища (РП):
  - o Транспортни връзки от национално значение;
  - o Транзит на дълги и средни разстояния;
  - o Достъп до обекти от национално значение (летища, пристанища, курорти);
  - o Регионални връзки.
    - Местни общински пътища (МОП):
  - o Транспортни връзки от местно значение;
  - o Връзки към РП;
  - o Връзки между населени места;
  - o Достъп до обекти от местно значение;

#### 2. Железопътна инфраструктура.

3. Язовири, главни и второстепенни канали и хидротехнически съоръжения, вкл. материализираните граници на санитарно охранителни зони пояс „А“.

4. Основни реки и първи приток, езера и блата.

5. Полезащитни пояси.

6. Други големи стопански обекти с материализирани граници

### IV. ИЗХОДНИ МАТЕРИАЛИ И ДАННИ

Агенцията по геодезия, картография и кадастър, чрез Геокартфонда и съответната служба по геодезия, картография и кадастър (СГКК) по местонахождение на обекта/ите предоставя на изпълнителя поэтапно по землища следните материали и данни:

1. Координатен регистър и схема на геодезическата основа за териториите в цифров вид;
2. Одобрени КККР по реда на § 33 от ПЗР към ЗИД на ЗКИР (обн. ДВ, бр. 57 от 2016 г.) в цифров вид;

3. Анализите, получени в резултат от изпълнението на договорите за „Оценка на картата на възстановената собственост с цел създаването на кадастрална карта и кадастрални регистри, основа на единна система за поддържането на кадастралните данни и предоставяне на услуги от тях“ от 2015 г., включващи проверените линейни и площни обекти; имотите по КВС, които ще се засегнат при отразяване на несъответствията в анализирания обекти; ненанесените в КВС обекти, които не са били част от съдържанието на КВС, но са задължителна част от съдържанието на КККР - в текстови,



табличен и/или векторен вид, (\*.shp формат или CAD формат, в координатна система WGS 84, зона UTM 35).

4. Предоставени графични материали в цифров вид – графично обработваем формат и данни от ведомства, общини и други юридически лица за недвижимите имоти – тяхна собственост, както и за стопанисваните, управляваните и ползваните от тях недвижими имоти – обект на кадастралната карта, вкл. и данни за имотообразуващите севитутти или зони на ограничения, които те пораждат. Данните могат да се използват за установяване на ЯФГ, само ако се придружават от документи, удостоверяващи собствеността, включително и за приключени отчуждителни процедури.

5. Данни от ОСЗ за установени явни фактически грешки по реда на чл. 26, ал. 10 от ППЗСПЗЗ.

6. Карта на възстановената собственост, актуална към датата на одобряване на КKKP.

## V. ОБХВАТ НА ДЕЙНОСТИТЕ

Правоспособните лица по кадастър:

1. Ще извършва анализ на предоставените му по т. IV изходни данни и материали и допълнителни проучвания чрез оглед на място и геодезически измервания;

2. Ще изработва проекти за изменение на кадастралната карта и кадастралния регистър на недвижимите имоти в обхват за всички поземлени имоти, за които е установена явната фактическа грешка, както и за липсващите обекти на кадастъра;

3. изработва списък на засегнатите имоти.

Дейностите ще се извършват по землища.

Явна фактическа грешка се констатира, когато разликите  $\Delta Si$  по чл. 18, ал. 5 от Наредба № РД-02-20-5 от 15.12.2016 г., между идентични точки от границите на имотите от кадастралната карта и картата на възстановената собственост са в допустимите норми, а разликите между идентични точки от границите на имотите от картата на възстановената собственост и определените с геодезически измервания не отговарят на изискванията за точност, които са:

а) за точки от трайно материализирани граници на поземлени имоти, на масивни сгради и на съоръжения на техническата инфраструктура  $\Delta S \leq 60$  cm

При геодезическите измервания на поземлените имоти, засегнати от установената явна фактическа грешка се използва съществуващата геодезическа основа или при необходимост се създава нова геодезическа основа, след предварително съгласуване със службата по геодезия, картография и кадастър и при спазване на изискванията на Наредба № РД-02-20-5 от 15.12.2016 г., като се допуска използването на RTK режим.

За констатиране на точното местоположение на обектите – предмет на заданието, правоспособното лице извършва геодезически измервания. Определяне на границите на поземлените имоти в обхвата на проекта за изменение, се извършва при спазване на приложимите условия и ред по чл. 37 – 39 и чл. 73 от Наредба № РД-02-20-5 от 15.12.2016 г.

За правилното изобразяване на очертанията на обектите се заснемат достатъчен брой характерни подробни точки. Координатите на подробните точки се определят чрез





геодезически измервания, при спазване изискванията на приложение № 8 към чл. 36, ал. 2 от Наредба № РД-02-20-5 от 15.12.2016 г. и Инструкция № РД-02-20-25 от 20 септември 2011 г. за определяне на геодезически точки с помощта на глобални навигационни спътникови системи.

Заснемат се липсващите обекти на кадастъра, които не са били отразени в КВС, но са задължителна част от съдържанието на КККР - обектите по чл. 23, т. 2 и 3 от ЗКИР - сгради и съоръжения на техническата инфраструктура, в които има самостоятелни обекти, вкл. и самостоятелните обекти. За нанасянето им в кадастралната карта се изработват проекти по реда на чл. 75 от Наредба № РД-02-20-5 от 15.12.2016 г.

Въз основа на картата със съвместените данни от кадастралната карта, от картата на възстановената собственост, от която е създадена кадастралната карта, от извършените геодезически измервания и от материалите и данните по т. IV. 4 и т. IV. 5, се изработва проект за изменение на кадастралната карта и кадастралния регистър на недвижимите имоти, списък на засегнатите имоти и доклад, съдържащ анализ на всички констатиранни грешки (ЯФГ и липсващи обекти на кадастъра) и използвания подход за тяхното отстраняване.

Проектът за изменение на кадастралната карта и кадастралния регистър на недвижимите имоти се изработва за поземлен имот, засегнат от установената явна фактическа грешка и за липсващи обекти на кадастъра. Когато в обхвата на ЯФГ попадат няколко съседни поземлени имота, се изработва един проект за изменение. Проектите за изменение на кадастралната карта и кадастралните регистри, отразяващи предложението за отстраняване на явната фактическа грешка и за липсващите обекти на кадастъра се създават в приетата и дефинирана за страната Българска геодезическа система 2005 – Кадастрална координатна система 2005.

В случаите на ЯФГ, изпълнителят извършва анализ и предлага начин за отстраняване на ЯФГ за всеки засегнат имот, като при възможност се запазва площта и взаимното разположение на имотите; представя становище относно допустимия начин на обезщетяване:

- по реда на чл. 106, ал. 1 от ЗСПЗЗ, съответно по чл. 6 ЗВСГЗГФ и § 8 от Преходните и Заключителните разпоредби на ЗВСГЗГФ;

- по ред, определен в закон - в случай на не проведени отчуждителни процедури, установено въз основа на предоставените материали и документи от ведомства, общини и други юридически лица.

В списъка на засегнатите имоти се включват и данни от анализа. Същият се изработва съгласно Приложение 1 и съдържа: разликите  $\Delta Si$  в идентичните точки от границите на имотите, установени по чл. 18, ал. 5 от Наредба № РД-02-20-5 от 15.12.2016 г., идентификаторите (стар и нов) на засегнатите поземлени имоти, имената и адресите на собствениците, установените разлики в площите им и данни за площта, за която се дължи/не се дължи обезщетение, предложение за реда за обезщетяване - на основание чл.

106, ал. 1 от ЗСПЗЗ, съответно по чл. 6 ЗВСГЗГФ и § 8 от Преходните и Заключителните разпоредби на ЗВСГЗГФ, или се дължи обезщетение в случай на отчуждаване, основание за предложението. В случай на предоставени документи, удостоверяващи права на



собственост или документи за проведени отчуждителни процедури, предложението за отстраняване на ЯФГ в проекта за изменение е в съответствие с установеното вярно местоположение на границите на поземлените имоти.

## VI. ИЗИСКВАНИЯ КЪМ ПРЕДСТАВЯНИТЕ МАТЕРИАЛИ

Всички материали се изработват при спазване на нормативните изисквания, свързани с дейностите по създаване, приемане и поддържане на кадастралната карта и кадастралните регистри; други нормативни актове, писма и указания на АГКК; измененията в действащата нормативна уредба, които са влезли в сила по време на изпълнение на договора и се предават в цифров вид - в три екземпляра на CD (еднократен запис).

Картата със съвместените данни от кадастралната карта и от геодезическите измервания, се предават в графичен вид на хартиен носител в един екземпляр, а проектите за изменение на КККР в графичен вид на хартиен носител в два екземпляра.

Списъкът на имотите, засегнати от ЯФГ (Приложение 1), се предава в писмен вид в два екземпляра.

## VII. РЕЗУЛТАТИ ОТ ИЗВЪРШЕНАТА РАБОТА

В резултат от извършените дейности, ще представим следните материали и данни:

1. Доклад за извършените дейности по земища за съответната община, задължително съдържащ минимум следната информация: използвани изходни материали, използвана геодезическа основа или създаване на нова, използвани методи на геодезически измервания, подробно описание на обектите, които са заснети и данни за засегната и неурбанизираната площ по земища, обобщени данни от анализа на явната фактическа грешка, предлагания подход за нейното отстраняване, предлаганите начини за обезщетяване.

2. Материали и данни за геодезическата основа, съгласно приложение № 5 към чл. 9, ал. 2 на Наредба № 19/2001 г. за контрол и приемане на кадастралната карта и кадастралните регистри и/или „Инструкция за определяне на геодезически точки с помощта на глобални навигационни спътникови системи“, в случай че е създадена нова геодезическа основа.

3. Материали и данни за картата със съвместените данни за територията, в чийто обхват попадат имотите, засегнати от установената явна фактическа грешка, в съответствие с изискванията за вида и формата съгласно приложение № 8 от Наредба № 19, както и данни от геодезическите измервания и резултати от изчисляването на координатите на подробните точки.

4. Материали и данни за изработените проекти за изменение на кадастралната карта и кадастралните регистри, включително и схеми на самостоятелните обекти в сгради по етажи - в цифров и графичен вид, съгласно чл. 75 от Наредба № РД-02-20-5 от 15.12.2016 г. - в необходимия обем.

5. Списък на имотите, засегнати от ЯФГ, съдържащ и резултатите от анализа



ЕВРОПЕЙСКИ СЪЮЗ  
ЕВРОПЕЙСКИ  
СОЦИАЛЕН ФОНД



ДОБРО УПРАВЛЕНИЕ

Заличен подпис

Съг. чл. 2 ЗЗДЛ

1. **Работна програма** (Приложение № 1.1) (Не подлежи на оценка.) - Представя се разработка, съгласно Техническата спецификация.

Заличен подпис

Съг. чл. 2 ЗЗДЛ

[www.efusda.bg](http://www.efusda.bg)

Стр. 12 от

Заличен подпис

Съг. чл. 2 ЗЗДЛ



ЕВРОПЕЙСКИ СЪЮЗ  
ЕВРОПЕЙСКИ  
СОЦИАЛЕН ФОНД



ДОБРО УПРАВЛЕНИЕ

Заличен подпис:  
Съгл. чл. 2 ЗЗДЛ

1. Анализ на предоставените по т. IV изходни данни и материали
2. Допълнителни проучвания чрез оглед на място и геодезически измервания;

За констатиране на точното местоположение на обектите – предмет на заданието, се извършват геодезически измервания. Определяне на границите на поземлените имоти в обхвата на проекта за изменение, се извършва при спазване на приложимите условия и ред по чл. 37 – 39 и чл. 73 от Наредба № РД-02-20-5 от 3.12.2016 г.

При геодезическите измервания на поземлените имоти, засегнати от установената явна фактическа грешка се използва съществуващата геодезическа основа или при необходимост се създава нова геодезическа основа, след предварително съгласуване със службата по геодезия, картография и кадастър и при спазване на изискванията на Наредба № РД-02-20-5 от 15.12.2016 г., като се допуска използването на RTK режим.

Заснемат се липсващите обекти на кадастъра, които не са били отразени в КВС, но са задължителна част от съдържанието на КККР - обектите по чл. 23, т. 2 и 3 от ЗКИР – сгради и съоръжения на техническата инфраструктура, в които има самостоятелни обекти, вкл. и самостоятелните обекти. За нанасянето им в кадастралната карта се изработват проекти по реда на чл. 75 от Наредба № РД-02-20-5 от 15.12.2016 г.

За правилното изобразяване на очертанията на обектите се заснемат достатъчен брой характерни подробни точки. Координатите на подробните точки се определят чрез геодезически измервания, при спазване изискванията на приложение № 8 към чл. 36, ал. 2 от Наредба № РД-02-20-5 от 15.12.2016 г. и Инструкция № РД-02-20-25 от 20 септември 2011 г. за определяне на геодезически точки с помощта на глобални навигационни спътникови системи.

### 3. Установяване на наличието на Явна фактическа грешка

Явна фактическа грешка се констатира, когато разликите  $\Delta S_i$  по чл. 18, ал. 5 от Наредба № РД-02-20-5 от 15.12.2016 г., между идентични точки от границите на имотите от кадастралната карта и картата на възстановената собственост са в допустимите норми, а разликите между идентични точки от границите на имотите от картата на възстановената собственост и определените с геодезически измервания не отговарят на изискванията за точност, които са:

- а) за точки от трайно материализирани граници на поземлени имоти, на масивни сгради и на съоръжения на техническата инфраструктура  $\Delta S \leq 60$  cm
- б) за точки от нетрайно материализирани граници на поземлени имоти  $\Delta S \leq 120$  cm

В случаите, когато подробна точка от границата на поземлен имот, определена чрез геодезически измервания и/или въз основа на данните и материалите, предоставени от ведомства, общини и други юридически лица, не попада в или до идентична подробна точка от кадастралната карта, но е в близост и явно се асоциира с линеен елемент от имотната граница, грешката в абсолютното положение на подробната точка ( $\Delta S$ ) се определя съгласно чл. 18, ал. 2 от Наредба № РД-02-20-5 от 15.12.2016 г., като:

$x^0, y^0$  са координатите на петата на перпендикуляра от подробната точка до отсечката (линейния елемент от имотната граница) в кадастралната карта;



х, у са координатите на подробната точка, определени чрез геодезически измервания и/или въз основа на данните материали предоставени от ведомства, общини и други юридически лица

**4. Изработване на проекти за изменение на кадастралната карта и кадастралния регистър на недвижимите имоти в обхват за всички поземлени имоти, за които е установена явната фактическа грешка, както и за липсващите обекти на кадастъра;**

Въз основа на картата със съвместените данни от кадастралната карта, от картата на възстановената собственост, от която е създадена кадастралната карта, от извършените геодезически измервания и от материалите и данните по т. IV. 4 и т. IV. 5, се изработва проект за изменение на кадастралната карта и кадастралния регистър на недвижимите имоти, списък на засегнатите имоти и доклад, съдържащ анализ на всички констатиранни грешки (ЯФГ и липсващи обекти на кадастъра) и използвания подход за тяхното отстраняване.

Проектът за изменение на кадастралната карта и кадастралния регистър на недвижимите имоти се изработва за поземлен имот, засегнат от установената явна фактическа грешка и за липсващи обекти на кадастъра. Когато в обхвата на ЯФГ попадат няколко съседни поземлени имота, се изработва един проект за изменение. Проектите за изменение на кадастралната карта и кадастралните регистри, отразяващи предложението за отстраняване на явната фактическа грешка и за липсващите обекти на кадастъра се създават в приетата и дефинирана за страната Българска геодезическа система 2005 – Кадастрална координатна система 2005.

В случаите на ЯФГ, се извършва анализ и предлага начин за отстраняване на ЯФГ за всеки засегнат имот, като при възможност се запазва площта и взаимното разположение на имотите; представя становище относно допустимия начин на обезщетяване:

- по реда на чл. 106, ал. 1 от ЗСПЗЗ, съответно по чл. 6 ЗВСГЗГФ и § 8 от Преходните и Заключителните разпоредби на ЗВСГЗГФ;

- по ред, определен в закон - в случай на не проведени отчуждителни процедури, установено въз основа на предоставените материали и документи от ведомства, общини и други юридически лица.

**2. Изработване на списък на засегнатите имоти.**

В списъка на засегнатите имоти се включват и данни от анализа. Същият се изработва съгласно Приложение 1 и съдържа: разликите  $\Delta Si$  в идентичните точки от границите на имотите, установени по чл. 18, ал. 5 от Наредба № РД-02-20-5 от 15.12.2016 г., идентификаторите (стар и нов) на засегнатите поземлени имоти, имената и адресите на собствениците, установените разлики в площите им и данни за площта, за която се дължи/не се дължи обезщетение, предложение за реда за обезщетяване - на основание чл.

106, ал. 1 от ЗСПЗЗ, съответно по чл. 6 ЗВСГЗГФ и § 8 от Преходните и Заключителните разпоредби на ЗВСГЗГФ, или се дължи обезщетение в случай на отчуждаване, основание за предложението. В случай на предоставени документи, удостоверяващи права на собственост или документи за проведени отчуждителни





ЕВРОПЕЙСКИ СЪЮЗ  
ЕВРОПЕЙСКИ  
СОЦИАЛЕН ФОНД



ДОБРО УПРАВЛЕНИЕ

Заличен подпис:  
Съг. чл. 2 ЗЗДЛ

процедури, предложението за отстраняване на ЯФГ в проекта за изменение е в съответствие с установеното вярно местоположение на границите на поземлените имоти.

Заличен подпис:  
Съг. чл. 2 ЗЗДЛ

[www.eufunds.bg](http://www.eufunds.bg)

Стр. 15 от

Заличен подпис:  
Съг. чл. 2 ЗЗДЛ



ЕВРОПЕЙСКИ СЪЮЗ  
ЕВРОПЕЙСКИ  
СОЦИАЛЕН ФОНД



МИНИСТЕРСТВО НА ОБРАЗОВАНИЕТО И НАУКАТА  
ДОБРО УПРАВЛЕНИЕ

Заличен подпис:  
Съгл. чл. 2 ЗЗДЛ

3. Списък на експертния състав, с посочване имената на правоспособните лица (ръководител на проект и технически експерти), позицията по проекта, данни за образование, квалификация и професионален опит (Приложение № 2 - образец) (Подлежи на оценка.)

*Приложения:* Справка-декларация (Приложение № 3 - образец) и Декларация за разположение на правоспособните лица в екипа – ръководителят на проекта и техническите (ключови) експерти (Приложение № 4 - свободен текст), заверени копия от документи за образование, квалификация, професионален опит (трудова книжка, служебни книжки, длъжностни характеристики, декларации, референции, удостоверения, издадени от работодател/и и/или инвеститори. Всеки друг равнопоставен документ се приема).



ЕВРОПЕЙСКИ СЪЮЗ  
ЕВРОПЕЙСКИ  
СОЦИАЛЕН ФОНД



ДОБРО УПРАВЛЕНИЕ

Заличен подпис:  
Съгл. чл. 2 ЗЗДЛ

Приложение № 2  
към Образец № 3

СПИСЪК

на служителите/правоспособните лица, които участникът ще използва за  
изпълнение на обществената поръчка

Подписаната Лили Иванова а Попова

(трите имена)

в качеството си на Управител

(длъжност)

на „Кадастър Монт“ ООД

(наименование на участника)

ЕИК/БУЛСТАТ 111549097/BG111549097 – участник в процедура за възлагане на обществена поръчка с предмет: „Отстраняване на явна фактическа грешка в неурбанизираната територия на общини Петрич, Бургас, Приморско, Созопол, Велико Търново, Горна Оряховица, Ружинци, Димово, Добрич-селска, Монтана, Вълчедръм, Плевен, Гулянци, Червен бряг, Долна Митрополия, Нова Загора, Котел, Търговище, Върбица, Нови пазар, Велики Преслав, Тунджа и Елхово”,

за Обособена позиция № 6 „Отстраняване на явна фактическа грешка в неурбанизираната територия на общини Монтана и Вълчедръм, област Монтана”

заявяваме:

1. Служители/експертите, с които предлагаме да изпълним обществената поръчка в съответствие с изискванията на възложителя, са:

Служител/експерт (трите имена, позиция по обществената поръчка)	Образование (степен, специалност, година на дипломиране, № на диплома, учебно заведение)	Професионална квалификация (направление, година на придобиване, № на издания документ, издател, придобита правоспособност и др. под.)	Професионален опит в областта на обществената поръчка (месторабота, период, длъжност, основни функции)
1.Йорданка	Магистър	Правоспособно	Кадастър Монт

[www.eufunds.bg](http://www.eufunds.bg)

Заличен подпис

Съгл. чл. 2 ЗЗДЛ

Стр. 17 от

Заличен подпис:  
Съгл. чл. 2 ЗЗДЛ



Залепена информация с.м.л. № 2 33ЛД Тодорова Ръководител на проекта	ГФК1978 Серия ОЮ № ВИАС	лице, вписано в регистъра по чл.12, т.7 от ЗКИР № 39, зап. 01.АГКК Удостоверение за пълна проектантска правоспособност КИИП № 22.04.2005 Сертификат рег от КИГ	Управител/Експерт 1997 г. - до сега Кадастрални и специализирани карти  <b>Поземлена комисия</b> Монтана Председател 1991-1997 Дейности по провеждане на поземлена реформа.  <b>Община Монтана –</b> Дирекция Архитектура и благоустройство Геодезист, Старши Инспектор, Директор 1979-1991 „Геодезически дейности по изготвяне на кадастрални, регулационни планове, Планове за застрояване и Устройствени планове
2. Венцислав Янев- Ключов експерт №1	Магистър ГФК1984 Серия А 83 №1 ВИАС	Правоспособно лице, вписано в регистъра по чл.12, т.7 от ЗКИР № зап. РД – г.АГКК Удостоверение за ППП от КИИП Сертификат за правоспособност от КИГ	КадастрМонт ООД Експерт геодезия 01.2008 г.- Геохайд ООД РНГП 1990 – БАН геодезист проектант 1987-1990 Териториален Кадастръ Монтана 1984-1987 Геодезист-ръководител група
3. Виолета Целова- Ключов експерт №2	Магистър ЗУ 1977 Серия ОЯ № ВИАС	Правоспособно лице, вписано в регистъра по чл.12, т.7 от ЗКИР № зап. РД – г.АГКК	КадастрМонт ООД Експерт геодезия 01.2010 г.- Геохайд ООД Ръководител Офис гр.Плевен 2007-2010 ОСЗГ Началник 2006-2007 Агрогеометринженеринг ЕАД



ЕВРОПЕЙСКИ СЪЮЗ  
ЕВРОПЕЙСКИ  
СОЦИАЛЕН ФОНД



МИНИСТЕРСТВО НА  
ДОБРО УПРАВЛЕНИЕ

Заличен подпис

Съгл. чл. 2 ЗЗДЛ

		Директор клон Плевен 2000-2006 СКИПП "АГРОПРОМПРОЕКТ" Водещ проектант 1993-2000 СКИПП "АГРОПРОМ" Геодезист 1977-1993
--	--	--

Дата

08/ 06/2018

Наименование на участника

„Кадастър Монт” ООД

Име и фамилия на лицето, представляващо участника

Лили Заличен подпис Съгл. чл. 2 ЗЗДЛ Попова

Качеството на лицето, представляващо участника

Управител

Подпис и печат

Заличен подпис

Съгл. чл. 2 ЗЗДЛ

Съгл. чл. 2 ЗЗДЛ

Заличен подпис

Съгл. чл. 2 ЗЗДЛ

Заличен подпис

Съгл. чл. 2 ЗЗДЛ

[www.eufunds.bg](http://www.eufunds.bg)

Стр. 19 от 37





ЕВРОПЕЙСКИ СЪЮЗ  
ЕВРОПЕЙСКИ  
СОЦИАЛЕН ФОНД



ДОБРО УПРАВЛЕНИЕ

Заличен подпис

Съгл. чл. 2 ЗЗДЛ

### Приложение № 3

### към Образец № 3

### Справка-декларация

Позиция по обществената поръчка -ръководител проект

Участник (наименование): „Кадастър Монт“ ООД

Име на служителя: Йорданка Тодорова

Дата на раждане:

Заличена информация

Съгл. чл. 2 ЗЗДЛ

Подробно описание на възложените функции по обществената поръчка:

Ръководителят на проекта е правоспособно лице вписано в регистъра по чл.12, т.8 от ЗКИР. Той се занимава с административната част от изпълнението на договора, има организационни и контролни дейности. Планира и координира всички етапи и дейности включени в предмета на поръчката, като следи за човешките, материалните, финансовите и информационните ресурси. Поддържа връзка със службата по кадастър и Агенцията по геодезия, картография и кадастър, изготвя месечни доклади за отчет на извършените дейности и информира за възникнали проблеми в процеса на работа и прави предложение за отстраняването им. Поддържа връзка с техническите експерти и следи за изпълнението на графика и се информира за пречките и трудностите при хода на работата. Ръководи полевият офис-сътрудник, поставя му задачи и следи за качеството на изпълнението им. Събира и съхранява изходната информация. Осигурява техническите експерти с необходимата апаратура и финанси за изпълнение на задачите им. Подава на техническите експерти необходимата информация и им поставя задачи. Събира и извършва начална обработка на данните натрупани при полската работа. Следи за пълнотата и качеството на събраната информация. Прави окончателна обработка на информацията за завършване на кадастралната карта и кадастралните регистри. Контролира качеството на процеса, мотивира техническите експерти и създава атмосфера на работа.

### Образование:

Учебно заведение (от дата – до дата)	Получени степен или диплома
09.1971-06.1977 Висш Институт по Архитектура и Строителство - София	Инженер геодезист –Магистър геодезия, фотограмметрия и картография
09.1968-06.1971 Електротехникум гр. Монтана	Диплома за средно образование

### Професионален опит:

[Като започнете от заеманата настояща длъжност, изредете в обратен ред заеманите от член на екипа позиции, като укажете съответния период, наименование на работодателя/възложител/инвеститор, наименование на длъжностите, и места на изпълнение. За професионален опит отнасяте също типа осъществявани дейности/услуги и данни за клиенти, където това е уместно. Задължително се посочват наименованията на изпълнените дейности/услуги (проекти, договори или др.) и период на изпълнение. Професионалният опит се посочва в месеци. Посочват се и други данни, по преценка].

Заличен подпис:

Съгл. чл. 2 ЗЗДЛ

[www.eufunds.bg](http://www.eufunds.bg)

Заличен подпис

Стр. 26 от

Съгл. чл. 2 ЗЗДЛ



Заседана длъжност, на период изпълнение	Професионален опит общо периода изпълнение (в месеци)	Работодател/ Възложител/ Инвеститор	Дейност/услуга (проект, договор или др.), място на изпълнение, наименование, функции и задачи, изпълнявани дейности, период на изпълнение, работодател/възло- жител/инвеститор	Други данни
Управител /Експерт  1997 г. до сега	(240 месеца)	„Тер.кадаст ър“ЕООД  Кадастър – Монт“ООД	<b>1.Специализирани Карти : 3 020ха</b> Специализирана карта на защитена зона „Берковица“ 2799 ха;Морски плажове 133 ха Пристанища Русе запад и Лом 88 ха <b>2.Кадастрални Карти : 1872ха:</b> Полски Тръмбеш 339, Чипровци 147; гр.Брегово 425, с.Ново село 299, Бойчиновци-295 ,Замфирово 259, Боровци 108. <b>3.Изработването на помощни планове и</b> планове на новообразуваните имоти на зеделски земи по § 4 от ПЗР на ЗСПЗЗ, находящи се на територията на община Троян – 64 ха <b>4. Геодезическите дейности по</b> създаване на Ортофото карта на територията на България (111000км2) година, като член на екипа (подизпълнител на Евросенс Белгия)	
Председател  1991-1997	72месеца	Поземлена комисия Монтана	Дейности по провеждане на поземлена реформа. Контрол на извършваните дейности по изготвяните планове за земеразделяне , трасировки, опорни геодезични мрежи, геодезически заснемания и други свързани с Картата на възстановената собственост на земеделските земи (КВС)	
Геодезист Старши инспектор Директор 1979-1991	144 месеца	Община Монтана – Дирекция Архитек- тура и благоустрой ство	„Геодезически дейности по изготвяне на кадастрални, регулационни планове, Планове за застрояване и Устройствови планове	
	<b>Общо: 456 месеца</b>		<b>Ръководител на следните проекти:</b> Специализирани карти -4 бр. (3020 ха) Кадастрални карти 7бр. (1872 ха) Помощен план по § 4 от ПЗР – 1 бр.(64 ха) <b>Общо: 12 проекта 4956 ха</b>	



ЕВРОПЕЙСКИ СЪЮЗ  
ЕВРОПЕЙСКИ  
СОЦИАЛЕН ФОНД



ДОБРО УПРАВЛЕНИЕ

#### Декларация:

Аз, долуподписаният, декларирам, че доколкото ми е известно горните данн  
описват мен, моята квалификация и моя опит. Съгласен/а съм мои лични данни да се  
предоставят в рамките на провежданата процедура.

Залепен подпис  
Съгл. чл. 2.33ДЛ

#### Приложения:

Документи за образование : Диплом за завършено висше образование:

Документи за квалификация:

Лиценз от АГКК по чл.12 ал 8 от ЗКИР

Лиценз от КИИП

Лиценз от КИГ

Документи за професионален опит: копие от трудова книжка

Дата:08.06.2018г.

Декларатор:

Залепен подпис

[подпис]

Съгл. чл. 2.33ДЛ

Геооргина

Залепена информация

Съгл. чл. 2.33ДЛ

Теофорова

[трите имена на експерт]

Залепен подпис  
Съгл. чл. 2.33ДЛ

[www.cifund.bg](http://www.cifund.bg)

Стр. 22 от

Залепен подпис  
Съгл. чл. 2.33ДЛ

Заличен подпис

Съгл. чл. 2 ЗЗДЛ

3-132



Заличен подпис

Съгл. чл. 2 ЗЗДЛ

(саморачен)



Заличена информация

Съгл. чл. 2 ЗЗДЛ

ком. с препис „К. база“ 1 лв.

НАРОДНА РЕПУБЛИКА БЪЛГАРИЯ

ДИПЛОМА  
ЗА ЗАВЪРШЕНО ВИСШЕ ОБРАЗОВАНИЕ

СЕРИЯ ОЮ №

Заличена информация

Съгл. чл. 2 ЗЗДЛ

Претендет Елена на тата диплома  
Йорданка Джамбова  
роден а. н. 30 р. (с) Етубея  
окръг Михайловградски  
е постъпил а през 19 71 и завършил а  
през 19 71 г. пълния курс на Техническия  
инженерно-строителен институт  
(висше учебно заведение)  
по специалността векелния фотографик  
и картография  
с добър среден успех от изпитите  
през курса на следването добър  
и успех от държавния изпит добър 3,50

С решение на Държавната изпитна  
комисия от 01.02.1978 г. му (й) се при-  
знава за квалификацията инженер-фотограф

ПРЕДСЕДАТЕЛ

ДЕКАН

Гр. София  
Регистрационен №

Заличена информация  
Съгл. чл. 2 ЗЗДЛ

Заличен подпис

Съгл. чл. 2 ЗЗДЛ

ВЯРНО С ОРИГИНАЛА!

Заличен подпис

Съгл. чл. 2 ЗЗДЛ

Заличен подпис

Съгл. чл. 2 ЗЗДЛ

Заличен подпис

Съгл. чл. 2 ЗЗДЛ



КАМАРА НА  
ИНЖЕНЕРИТЕ ПО ГЕОДЕЗИЯ

# СЕРТИФИКАТ

Регистрационен №

Заличена информация  
Съгл. чл. 233ДЛ

Инж. Йорданка

Заличена информация  
Съгл. чл. 233ДЛ

Тодорова

с образователно - квалификационна степен и професионална квалификация  
магистър - инженер **ГЕОДЕЗИСТ**  
е вписан в регистъра на правоспособните лица по **КАДАСТЪР** на  
Агенция по геодезия, картография и кадастър със заповед № **1.01г.**  
и притежава **ПРАВОСПОСОБНОСТ** по **ГЕОДЕЗИЯ** и **КАДАСТЪР**


# 2018

Председател на Управителния съвет

Инж. Милан Димитров



/подпис и печат



Сертификатът е валиден с редовна карта за съответната година!

**ВЯРНО С ОРИГИНАЛА!**

Заличен подпис  
Съгл. чл. 233ДЛ

Заличен подпис  
Съгл. чл. 233ДЛ

Заличен подпис  
Съгл. чл. 233ДЛ



# СВИДЕТЕЛСТВО

за правоспособност  
за извършване на дейност по кадастра

г-н *Пордиан*  
г-н *Монтана*

*Григоров Е.Г.*

Вписан в регистъра на правоспособните лица по чл. 12, т. 7 от ЗКИР  
пог регистрационен № *12*  
на Изпълнителния директор на Агенцията по кадастра



Изпълнителен директор

(*Маймун Герковски*)

Свидетелство №

ВЯРНО С ОРИГИНАЛА

Заличен подпис  
Св.чл. № 2, ЗЗДП

Заличена информация  
Св.чл. № 2, ЗЗДП

Заличена информация  
Св.чл. № 2, ЗЗДП

Заличена информация  
Св.чл. № 2, ЗЗДП

Заличена информация  
Св.чл. № 2, ЗЗДП

Заличена информация  
Св.чл. № 2, ЗЗДП

Заличена информация  
Св.чл. № 2, ЗЗДП

Заличен подпис  
Св.чл. № 2, ЗЗДП

Заличен подпис  
Св.чл. № 2, ЗЗДП

Заличена информация  
Св.чл. № 2, ЗЗДП

Заличен подпис  
Св.чл. № 2, ЗЗДП

камера на инженерите в инвестиционното проектиране



# УДОСТОВЕРЕНИЕ

## ЗА ПЪЛНА ПРОЕКТАНТСКА ПРАВОСПОСОБНОСТ

Регистрационен номер №

Заличена информация  
Съгл. чл. 2 ЗЗДЛ

Важн за 2018 година

инж. ЙОРДАНКА

Заличена информация  
Съгл. чл. 2 ЗЗДЛ

ГОДОРОВА

ОБРАЗОВАТЕЛНО-КВАЛИФИКАЦИОННА СТЕПЕН

МАГИСТЪР

ПРОФЕСИОНАЛНА КВАЛИФИКАЦИЯ

ИНЖЕНЕР - ГЕОДЕЗИСТ

Заличен подпис:  
Съгл. чл. 2 ЗЗДЛ

включен в регистъра на КИИП за лицата с пълна проектантска правоспособност  
с протоколно решение на УС на КИИП

Заличена информация  
Съгл. чл. 2 ЗЗДЛ

б.г. по части:

ГЕОДЕЗИЯ, ПРИЛОЖНА ГЕОДЕЗИЯ, ВЕРТИКАЛНО ПЛАНИРАНЕ, ТРАСИРОВЪЧНИ  
ПРОЕКТИ И ПЛАНОВЕ, ПЛАНОВЕ ЗА РЕГУЛАЦИЯ



Председател на РК

Заличен подпис:  
Съгл. чл. 2 ЗЗДЛ

инж. И. Кочев



Председател на КР

Заличен подпис  
Съгл. чл. 2 ЗЗДЛ

инж. А. Стоянов

Председател на УС на КИИП

Заличен подпис  
Съгл. чл. 2 ЗЗДЛ

инж. И. Каралеев

Заличен подпис  
Съгл. чл. 2 ЗЗДЛ

ВЯРНО С ОРИГИНАЛА!

Заличен подпис  
Съгл. чл. 2 ЗЗДЛ

Заличен подпис:  
Съгл. чл. 2 ЗЗДЛ





Заличен подлис:  
См. чл. 2 33ДЛ



Заличен подлис:  
См. чл. 2 33ДЛ

ВЯРНО С ОРИГИНАЛА

Заличен подлис:  
См. чл. 2 33ДЛ

Заличен подлис:  
См. чл. 2 33ДЛ

Заличена информация  
Съгл. чл. 233ДЛ



Заличен подпис:  
Съгл. чл. 233ДЛ



Заличен подпис:  
Съгл. чл. 233ДЛ

ВЯРНО С ОРИГИНАЛА!

Заличен подпис:  
Съгл. чл. 233ДЛ

Заличен подпис:  
Съгл. чл. 233ДЛ





Заличен подлис

Сыг. чл. 2 ЗЗДЛ



Заличен подлис

Сыг. чл. 2 ЗЗДЛ

ВЯРНО С ОРИГИНАЛА!

Заличен подлис

Сыг. чл. 2 ЗЗДЛ

Заличен подлис

Сыг. чл. 2 ЗЗДЛ





Заличен подлис:

Сыгл.чл. 2 33ДЛ



Заличен подлис:

Сыгл.чл. 2 33ДЛ


ВЯРНО С ОРИГИНАЛА!

Заличен подлис:

Сыгл.чл. 2 33ДЛ

Заличен подлис:

Сыгл.чл. 2 33ДЛ



Заличен подпис

Съгл. чл. 2 ЗЗДЛ

ВЯРНО С ОРИГИНАЛА!

Заличен подпис

Съгл. чл. 2 ЗЗДЛ

Заличен подпис

Съгл. чл. 2 ЗЗДЛ

Заличен подпис

Съгл. чл. 2 ЗЗДЛ



**РЕПУБЛИКА БЪЛГАРИЯ**

**ТРУДОВА КНИЖКА**

№ 1 на 1

Заличена информация  
Съгл. чл. 2 ЗЗДЛ

ИМЕНА И ФАМИЛИО

ИМЕНА И ФАМИЛИО

Заличена информация  
Съгл. чл. 2 ЗЗДЛ

Личен паспорт

Заличена информация  
Съгл. чл. 2 ЗЗДЛ

ИМЕНА И ФАМИЛИО

Заличен подпис  
Съгл. чл. 2 ЗЗДЛ

**ТРУДОВА КНИЖКА**

\* Ползва се при промяна на името, поради  
осъществяване в брак или при развод.

Серия Т, № 1

Заличена информация  
Съгл. чл. 2 ЗЗДЛ

Заличен подпис  
Съгл. чл. 2 ЗЗДЛ



Заличена информация  
Съгл. чл. 2 ЗЗДЛ

1. Име ИОРДАНКА ТОДОРОВА

Заличена информация  
Съгл. чл. 2 ЗЗДЛ

2. Месторождение гр. СТУБЕ

Заличена информация  
Съгл. чл. 2 ЗЗДЛ

3. Дата на раждане 13 1973 г.

Заличена информация  
Съгл. чл. 2 ЗЗДЛ

4. ЕГН 1234567890

Заличена информация  
Съгл. чл. 2 ЗЗДЛ

5. Образование ВУЗ

Заличена информация  
Съгл. чл. 2 ЗЗДЛ

6. Специалност "ПРОЕКТИРОВАНИЕ"

Заличена информация  
Съгл. чл. 2 ЗЗДЛ

7. Професия ПРОЕКТИСТ

Заличен подпис  
Съгл. чл. 2 ЗЗДЛ

\* При промяна вписването се прави

Заличен подпис  
Съгл. чл. 2 ЗЗДЛ

Заличен подпис  
Съгл. чл. 2 ЗЗДЛ

ВАРНО С ОРИГИНАЛА

Заличен подпис  
Съгл. чл. 2 ЗЗДЛ

Заличен подпис  
Съгл. чл. 2 ЗЗДЛ



Име

собствено

бащино

Наименование (фирма, на работодател)	Организационно имено (бритва, отдел, цех, служба и др.)	Длъжност, шифро ров номер на професията, квалификационно равнище, (степен, група, разряд)	Длъжност /месечно/ основно трудово връзка гражданска Продължителност на работното време *
1	2	3	4
Осигуряване	Осигуряване	Осигуряване	1700000
Осигуряване	Осигуряване	Осигуряване	18
Осигуряване	Осигуряване	Осигуряване	1700000
Осигуряване	Осигуряване	Осигуряване	18
Осигуряване	Осигуряване	Осигуряване	205 320
Осигуряване	Осигуряване	Осигуряване	18
ОБЩИ			
2004.08 - 19.04.99			
11.28			
Възстановяване на работното време			
ОТ ИЗПЪЛНЕНИЕ НА РАБОТНОТО ВРЕМЕ			

\* Понява се,

Заличен подпис:

Съг. чл. 2 33ДЛ

Заличен подпис:

Съг. чл. 2 33ДЛ

Време.

6

фамилино

ЕГН

Дата на постъпване	Подпис и печат на работо- дателя.	Дата на прекратя- ване на трудовото правоотно- шение	Основание за прекратя- ване на трудовото правоотно- шение	Подпис и печат на работо- дателя.
5	6	7	8	9
1998	Заличен подпис: Съг. чл. 2 33ДЛ	1998	119	Заличен подпис: Съг. чл. 2 33ДЛ
1998	Заличен подпис: Съг. чл. 2 33ДЛ	1998	119	Заличен подпис: Съг. чл. 2 33ДЛ
1998	Заличен подпис: Съг. чл. 2 33ДЛ	1998	119	Заличен подпис: Съг. чл. 2 33ДЛ
1999	Заличен подпис: Съг. чл. 2 33ДЛ	1999	119	Заличен подпис: Съг. чл. 2 33ДЛ
ОБЩИ				
2004.08 - 19.04.99				
11.28				
Възстановяване на работното време				
ОТ ИЗПЪЛНЕНИЕ НА РАБОТНОТО ВРЕМЕ				

Заличен подпис:

Съг. чл. 2 33ДЛ

7

Име

собствено

бащино

Наименование (фирма, на работодател)	Организационно имено (бритва, отдел, цех, служба и др.)	Длъжност, шифро ров номер на професията, квалификационно равнище, (степен, група, разряд)	Длъжност /месечно/ основно трудово връзка гражданска Продължителност на работното време *
1	2	3	4
Осигуряване	Осигуряване	Осигуряване	205380
Осигуряване	Осигуряване	Осигуряване	18
Осигуряване	Осигуряване	Осигуряване	205380
Осигуряване	Осигуряване	Осигуряване	18
Осигуряване	Осигуряване	Осигуряване	205380
Осигуряване	Осигуряване	Осигуряване	18
ОБЩИ			
2004.08 - 19.04.99			
11.28			
Възстановяване на работното време			
ОТ ИЗПЪЛНЕНИЕ НА РАБОТНОТО ВРЕМЕ			

Заличен подпис:

Съг. чл. 2 33ДЛ

Заличен подпис:

Съг. чл. 2 33ДЛ

ВАРНО С ОРИГИНАЛА!

фамилино

ЕГН

Дата на постъпване	Подпис и печат на работо- дателя.	Дата на прекратя- ване на трудовото правоотно- шение	Основание за прекратя- ване на трудовото правоотно- шение	Подпис и печат на работо- дателя.
5	6	7	8	9
1998	Заличен подпис: Съг. чл. 2 33ДЛ	1998	119	Заличен подпис: Съг. чл. 2 33ДЛ
1998	Заличен подпис: Съг. чл. 2 33ДЛ	1998	119	Заличен подпис: Съг. чл. 2 33ДЛ
1998	Заличен подпис: Съг. чл. 2 33ДЛ	1998	119	Заличен подпис: Съг. чл. 2 33ДЛ
1999	Заличен подпис: Съг. чл. 2 33ДЛ	1999	119	Заличен подпис: Съг. чл. 2 33ДЛ
ОБЩИ				
2004.08 - 19.04.99				
11.28				
Възстановяване на работното време				
ОТ ИЗПЪЛНЕНИЕ НА РАБОТНОТО ВРЕМЕ				

Заличен подпис:

Съг. чл. 2 33ДЛ

Заличен подпис:

Съг. чл. 2 33ДЛ

Име: М. Р. ЗАХ. КЗ  
собствено

Заличена информация

Съгл. чл. 2 ЗЗДЛ

Наименование (фирма) на работодателя	Организационно звено (бригада, отдел, цех, служба и др.)	Должность, специ- альность или профессия, квали- фикационное равнище, (степень, группа, разряд)	Дневно /месеčno- основно трудово выплатное Продолжение на работното време *
1	2	3	4
Крематорий	Администрация	Администратор	1
Крематорий	Администрация	Администратор	1
Крематорий	Администрация	Администратор	1
Крематорий	Администрация	Администратор	1
Крематорий	Администрация	Администратор	1
Крематорий	Администрация	Администратор	1
Крематорий	Администрация	Администратор	1
Крематорий	Администрация	Администратор	1
Крематорий	Администрация	Администратор	1
Крематорий	Администрация	Администратор	1
Крематорий	Администрация	Администратор	1
Крематорий	Администрация	Администратор	1
Крематорий	Администрация	Администратор	1
Крематорий	Администрация	Администратор	1
Крематорий	Администрация	Администратор	1
Крематорий	Администрация	Администратор	1

\* Поизлва се, когато е за пензяно работно време.

10

Заличена информация

Съгл. чл. 2 ЗЗДЛ

ФАМИЛИЯ

Дата на постъпване	Подпис и печат на работодателя	Дата на прекратяване на трудовото правоотношение	Основание за прекратяване на трудовото правоотношение	Подпис и печат на работника
5	6	7	8	9
Зачетен подпис: 02.06.97		Сетл. чл. 2 ЗЗДЛ		

Заличен подпис

Съгл. чл. 2 ЗЗДЛ

11

Use

Име Йорданка  
Семство

Заличена информация

Сыл. чл. 2 ЗЗДЛ

БАНКІНО

Наименование (фирмы) на работодателя	Организационно- технические отдел, цех, служба и др.)	Должность, шиф- ров номер на профессия, квали- фикационно разряд (степень, группа, разряд)	Дневно/месе-чно основно трудово вознаграждение. Продолжительность на работното време.*
1	2	3	4
Кадастор-Монт	Геодезия	564,00	
ООЗ, в. Контакт			587,00
-11-	-11-		

Заличен подпис

Съгл. чл. 2 ЗЗДЛ

Заличена информация

Съгл. чл. 2 ЗЗДЛ

ОБЪЕДИНЕНИЕ

Дата на постъпване	Подпис и печат на работодателя	Дата на прекратяване на трудовото правоотношение	Основание за прекратяване на трудовото правоотношение	Подпис и печат на работодателя
Б	Б	Г	Г	Д
09.12.2014	Министър-председател Съюз на професионалните сдружения в България Съюз на професионалните сдружения в България	01.01.2015	прекъсване	Заличен по Съюз на професионалните сдружения в България
01.01.2015	Заличен подпис Съюз на професионалните сдружения в България			

Задан подчас.

Ссыл. чл. 2 ЭЗДЛ

Заданен подглас.

Сытл. чл. 2 ЗЗДЛ

Заличен подпис

Съгл. чл. 23ЗДЛ

**ВЯРНО С ОРИГИНАЛА!**





# АГЕНЦИЯ ПО КАДАСТЪРА

София 1202, ул. "Св. св. Кирил и Методий" 17-19 тел., факс: +359 2 955 98 86 E-mail: acad@mail.orbitel.bg

Заличен подпис  
Съгл. чл. 2 ЗЗДЛ

## ЗАПОВЕД

№. Заличен подпис  
Съгл. чл. 2 ЗЗДЛ

СОФИЯ, 21.07.2003 г.

На основание чл. 18, ал. 2 от ЗКИР, чл. 12, ал. 1 от Наредба № 3 от 16.02.2001 г. за водене и съхраняване на регистъра на лицата, правоспособни да извършват дейности по кадастъра, издадена от министъра на регионалното развитие и благоустройството, подадена молба по чл. 11 от Наредба № 3 с вх. № 1567/16.06.2003 г. и становище на лицата, определени със Заповед № 300-78/09.06.2003 г. на изпълнителния директор на Агенцията по кадастъра, отразено в протокол № 89/02.07.2003 г.

## НАРЕЖДАМ:

Да бъде вписано в регистъра на лицата, правоспособни да извършват дейности по кадастъра

"КАДАСТЪР - МОНТ" ООД

БУЛСТАТ: 111549097

Вписано в търговския регистър на Окръжен съд Монтана с решение по фирмено дело № 260/2003 г.

Седалище и адрес на управление: гр. МОНТАНА

ул. "АЛЕКСАНДЪР СТАМБОЛИЙСКИ" № 34, ап. 3

Представявано от ЙОРДАНКА А. ТОДОРОВА в качеството ѝ на УПРАВИТЕЛ, с ЕГН Заличен подпис  
Съгл. чл. 2 ЗЗДЛ 7.

Копие от настоящата заповед да се връчи на лицето, подлежащо на вписване и на съответните длъжностни лица за изпълнение.

ИЗПЪЛНИТЕЛЕН ДИРЕКТОР:

инж. ДВЕТЕН БОЕВ

Заличен подпис  
Съгл. чл. 2 ЗЗДЛ

КАДАСТЪРА

Заличен подпис  
Съгл. чл. 2 ЗЗДЛ

ВАРНО С ОРИГИНАЛА!

Заличен подпис  
Съгл. чл. 2 ЗЗДЛ

Заличен подпис  
Съгл. чл. 2 ЗЗДЛ

# СВИДЕТЕЛСТВО

за правоспособност  
за извършване на дейности по кадастъра

"КАДАСТЪР - МОЧЕН" ООД

ЕИК / БУЛСТАТ 111549097

гр. Монтана, ул. "Александър Стамболийски" №34, пр-з  
Йорданка Гюрова БГН

## АГЕНЦИЯ ПО ГЕОДЕЗИЯ, КАРТОГРАФИЯ И КАДАСТЪР

Вписан в регистъра на правоспособните лица по чл. 12, т. 8 от ЗКИР  
нов регистрационен № \_\_\_\_\_ без основа на Заповед \_\_\_\_\_ 1/21.07.2003 г.  
на Изпълнителния директор на Агенцията по геодезия, картография и кадастър

Изпълнителен директор

(Александър Алазаров)

Свидетелство № \_\_\_\_\_

Вземана информация  
Сист. № 2 33207

ВЯРНО С ОРИГИНАЛА

Вземана информация  
Сист. № 2 33207

Вземана информация  
Сист. № 2 33207



ЕВРОПЕЙСКИ СЪЮЗ  
ЕВРОПЕЙСКИ  
СОЦИАЛЕН ФОНД



ДОБРО УПРАВЛЕНИЕ

Заличен подпис:  
Съгласно: 2.33ДЛ

Приложение № 3  
към Образец № 3

**Справка-декларация**

Позиция по обществената поръчка - ключов експерт

Участник (наименование): „Кадастър Монт“ ООД

Име на служителя: Венцислав Л. Заличен подпис: Съгласно: 2.33ДЛ в Янчев

Дата на раждане: Заличен подпис: Съгласно: 2.33ДЛ

Подробно описание на възложените функции по обществената поръчка:

Ключовият експерт е правоспособно лице вписано в регистъра по чл.12, т.8 от ЗКИР. Той е на пряко подчинение на ръководителя на проекта. Изпълнява безусловно поставените му задачи максимално бързо и качествено. Отговаря за събирането на информация от преки геодезически измервания и данни за собственост. Организира работна група от технически лица. Създава атмосфера за работа. Грижи се за безопасността на труд, почивката и изхранването на работната група в командировка. Взима бързи решения при промяна на ситуацията. Систематизира събраната информация и я подава на ръководителя на проекта. Докладва на ръководителя на проекта за свършената работа и възникнали трудности. След приключване на полевите дейности обработва събраната информация. Поддържа връзка с останалите технически експерти и разменя опит.

Образование:

Учебно заведение (От дата – до дата)	Получени степен(и) или диплома(и):
09.1978 – 06.1984 г. Висш Институт по Архитектура и Строителство - София	Инженер - геодезист Магистър геодезия, фотограмметрия и картография

Професионален опит:

[Като започнете от заеманата понастоящем длъжност, изредете в обратен ред заеманите от член на екипа позиции, като укажете съответния период, наименование на работодателя/възложител/инвеститор, наименование на длъжностите, и места на изпълнение. За професионален опит опишете също типа осъществявани дейности/услуги и данни за клиенти, където това е уместно. Задължително се посочват наименованията на изпълнените дейности/услуги (проекти, договори или др.) и период на изпълнение. Професионалният опит се посочва в месеци. Посочват се и други данни, по преценка.]



Земана длъжност, на период изпълнение	Професионален опит общо периода изпълнение (в месеци)	Работодател/ Възложител/ Инвеститор	Дейност/услуга (проект, договор или др.), място на изпълнение, наименование, функции и задачи, изпълнявани дейности, период на изпълнение, работодател/възло- жител/инвеститор	Други данни
Експерт 01.2008- Ръководител направление "Геодезическо производство" 28.08.1990 г.-	336	Кадастър Монт ООД Геохайд ООД	<b>1. Специализирани Карти : 4408 ха</b> Пристанища: Варна Изток 25; Варна Запад 18; Варна Маскуда 20; Варна Ферибот 33; Балчик 2; Русе изток 84; Русе запад 12; Силистра 3; Лом 38; Царево 130; Други: Мърчаево 280; Плевен 60; Морски плажове 133 Влажна зона Бръшлен Калимок 2050, Белене 1520. <b>2. Кадастрални Карти : 1904 ха:</b> Русе център 7, Полски Тръмбеш 364, Чипровци 147; гр. Брегово 425, с. Ново село 299, Бойчиновци-295, Замфирово 259, Боровци 108. <b>3. Изработването на помощни планове и</b> планове на новообразуваните имоти на зеделски земи по § 4 от ПЗР на ЗСПЗЗ, находящи се на територията на община Троян – 64 ха <b>4. Геодезическите дейности по създаване</b> <b>на Ортофото карта</b> на територията на България (111000км <sup>2</sup> ) година, като член на екипа (подизпълнител на Евросенс Белгия) <b>5. ГММП</b> Съдебен регион Балчик Община Белица Столична община: Район Витоша Район Лозенец Район Нови Искър Район Изток <b>6. Гравиметрични измервания по</b> първокласни нивелачни ходове №18 от ВНР №13 до ВНР №28 (гр. Добрич - гр. Варна) нивелачен полигон VIII №45 от ВНР №52 Златица до ВНР №113 Пазарджик (92 км), нивелачни полигони № XVI № XVII"	



ЕВРОПЕЙСКИ СЪЮЗ  
ЕВРОПЕЙСКИ  
СОЦИАЛЕН ФОНД



ДОБРО УПРАВЛЕНИЕ

Заличен подпис:

Съгл. чл. 2.33ДЛ

			№ 47 от КНТ Казанлък до ВНР № 86 Хасково (116 км), нивелачен полигон № XVII и № XVIII 7.Изследване на деформации на пристанищните съоръжения в пристанищата за обществен транспорт с национално значение; Варна Изток, Варна Запад, Бургас, Русе изток Русе запад, Лом 8. Батимертрия Язовири; Кърджали, Ал.Стамболийски,	
Геодезист – проектант 1987г -1990г	36	БАН	Изготвяне на кадастрални планове на подземни проводни. CAD системи за проектиране	
Геодезист, ръководител група 1984 г.-1987 г.	36	Терито- риален кадастър	Опорни мрежи, кадастрални планове на населени места - Берквоица, Вършец, Замфирово, Д-р Йосифово, Златия, Котеновци, област Монтана ИСЕК (информационна система на единния кадастър) гр.Вършец	
	Общо: 408 месеца		1.Специализирани Карти : 4408 ха 2.Кадастрални Карти : 1904ха: 3.Изработването на помощни планове по § 4 от ПЗР – 64 ха Общо: 6 376 ха	

#### Декларация:

Аз, долуподписаният, декларирам, че доколкото ми е известно горните данни вярно описват мен, моята квалификация и моя опит. Съгласен/а съм мои лични данни да се предоставят в рамките на провежданата процедура.

Документи за образование : Диплом за завършено висше образование.

Документи за квалификация:


Лиценз от АГКК по чл.12 ал 8 от ЗКИР

Лиценз от КИИП

Лиценз от КИГ

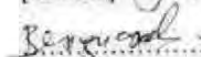
Документи за професионален опит: копие от трудова книжка

Дата:08.06.2018г.

Декларатор:  Заличен подпис

Съгл. чл. 2.33ДЛ

[подпис]



Заличен подпис  
Съгл. чл. 2.33ДЛ

[трите имена на експерт]

Заличен подпис

Съгл. чл. 2.33ДЛ

www.eufunds.bg

Стр. 25 от

Заличен подпис

Съгл. чл. 2.33ДЛ

Съгл. чл. 2 ЗЗДЛ



Case no. 24324

**ДИПЛОМА**  
**ЗА ВИСШЕ ОБРАЗОВАНИЕ**

No. 1

11.  $\frac{1}{2} \ln 2$

Задана информация  
Сул. чл. 233Д/

Задана информация  
Сул. чл. 233Д/

рожден на 14 58 г.р.с. Бобовица  
 окръг Михайлобродски  
 в постъпил — през 1970 и зван —  
 през 1984 г. пълния курс на Висшия  
институт по архитектура и строителство  
 (булевард "9 септември")

по специалността *геодезия, фотограм*  
и картография *и картография*  
през курса на следването *2008г. 359*  
и успех от държавния изпит *2008г. 336*

С решение на Държавната изпитна  
комисия от 16. 10. 1984 г. му (й) се при-  
знава квалификацията

издательство  
издательство

Гр. *Сосновский* 24.11.81

Заличен поднос:  
Съед. чл. 2 ЗЗДП

Сред. чл. 233ДЛ

Залізна інформація  
світ. № 2 2000

ссыл. № 233/Д

Валичен подпис  
Съгн. чл. 23ЗДЛ

Валичен подпис  
Съгн. чл. 23ЗДЛ

Заличен подпис

Сыгр. чл. 2 33ДЛ

Заличен подпис

Сыгн. чл. 2 33ДЛ



# СВИДЕТЕЛСТВО

за правоспособност  
за избирателно участие по кадастъра

инж. Венцислав , Янев ЕПН

Заличена информация

Съгл. чл. 233ДП

гр. София ,

Заличена информация

Съгл. чл. 233ДП

Съгл. чл. 233ДП

Вписан в регистъра на правоспособните лица по чл. 12, т. 7 от ЗКИР  
под регистрационен № — Въз основа на Заповед № — 7.06.2002г.  
на Изпълнителния директор на Агенцията по кадастъра

Изпълнителен директор

(Моймир Гюрковски)

Заличен подпис

Съгл. чл. 233ДП

Свидетелство №

ВЯНО С ОБЯЗАНИЕ

Заличен подпис

Съгл. чл. 233ДП

Заличен подпис

Съгл. чл. 233ДП

Заличен подпис

Съгл. чл. 233ДП

Заличен подпис  
Съгл. чл. 2 ЗЗДЛ



КАМАРА НА  
ИНЖЕНЕРИТЕ ПО ГЕОДЕЗИЯ

# СЕРТИФИКАТ

Регистрационен № Заличена информация  
Съгл. чл. 2 ЗЗДЛ

Инж. Венцислав Заличена информация  
Съгл. чл. 2 ЗЗДЛ Янев

с образователно - квалификационна степен и професионална квалификация  
магистър - инженер **ГЕОДЕЗИСТ**  
е вписан в регистъра на правоспособните лица по **КАДАСТЪР** на  
Агенция по геодезия, картография и кадастър със заповед № Заличена информация  
Съгл. чл. 2 ЗЗДЛ **2001г.**  
и притежава **ПРАВОСПОСОБНОСТ** по **ГЕОДЕЗИЯ** и **КАДАСТЪР**

# 2018

Председател на Управителния съвет

Инж. Милен Димиев

/подпис и печат/



Заличен подпис  
Съгл. чл. 2 ЗЗДЛ



КАМАРА НА  
ИНЖЕНЕРИТЕ ПО  
ГЕОДЕЗИЯ

**ЧЛЕНСКА КАРТА**

инж. Венцислав

Регистрационен №  
Удостоверение за 2018

Заличена информация  
Съгл. чл. 2 ЗЗДЛ

Янев



Сертификатът е валиден с редовна карта за съответната година!

Заличен подпис  
Съгл. чл. 2 ЗЗДЛ

ВЯРНО С ОРИГИНАЛА!

Заличен подпис  
Съгл. чл. 2 ЗЗДЛ

Заличен подпис  
Съгл. чл. 2 ЗЗДЛ

камара на инженерите в инвестиционното проектиране



Заличен подпис

Съгл. чл. 2 ЗЗДЛ

# УДОСТОВЕРЕНИЕ

ЗА ПЪЛНА ПРОЕКТАНТСКА ПРАВОСПОСОБНОСТ

Регистрационен номер №

Заличена информация

Съгл. чл. 2 ЗЗДЛ

Важи за 2018 година

инж. ВЕНЦИСЛАВ

Заличена информация

Съгл. чл. 2 ЗЗДЛ

ЯНЕВ

ОБРАЗОВАТЕЛНО-КВАЛИФИКАЦИОННА СТЕПЕН

МАГИСТЪР

ПРОФЕСИОНАЛНА КВАЛИФИКАЦИЯ

ГЕОДЕЗИСТ

включен в регистъра на КИИП за лицата с пълна проектантска правоспособност  
с протоколно решение на УС на КИИП 146/30.03.2018 г. по части:

ГЕОДЕЗИЯ, ПРИЛОЖНА ГЕОДЕЗИЯ, ВЕРТИКАЛНО ПЛАНИРАНЕ, ТРАСИРОВЪЧНИ  
ПРОЕКТИ И ПЛАНОВЕ, ПЛАНОВЕ ЗА РЕГУЛАЦИЯ

Председател на РК

Заличен подпис

Съгл. чл. 2 ЗЗДЛ

инж. В. Короба

Председател на КР

Заличен подпис

Съгл. чл. 2 ЗЗДЛ

инж. А. Чипев

Председател на УС на КИИП

Заличен подпис

Съгл. чл. 2 ЗЗДЛ

инж. И. Каратеев

ВЯРНО С ОРИГИНАЛА

Заличен подпис

Съгл. чл. 2 ЗЗДЛ

Заличен подпис

Съгл. чл. 2 ЗЗДЛ

Заличен подпис

Съгл. чл. 2 ЗЗДЛ

от конституцията

от Конституцията

Посочената поясненията в края на трудовата книжка

Source: *Author's calculations*.

НАРОДНА РЕПУБЛИКА БЪЛГАРИЯ

**ТРУДОВА КНИЖКА**

Ms. B. 1. 73

HA

Венуснаб 12.12.1955  
Земле-Копеечки  
Дом № 2.11111  
Галлешино  
Галлешино

# Смешивание

Заличена информация

Сырт. чл. 233ДП

Заличена информация

Съгл. чл. 233ДЛ

Личен паспорт

(изданием от)

**SAMPLE NAME**

Direct memory

вярно с оригинала

Business Journal

Cytosol vol. 2.902001



Revised 12/2007

ВЯРНО С ОРИГИНАЛА!

Cytosol vol. 2.35 g/ml

Заличен подпис  
Сыгл. чл. 233ДЛ

УДК 62-50

Case 2:23-cv-01001-UNA Document 1-1 Filed 07/25/23 Page 1 of 1

Case no. 2522

Сырт. чл. 233ДП

Сыгл. чл. 2 33ДП

Index - 001.0

Дата на постав- яето или презна- чаваето	Дата на подпис на ръководите- ля на предпри- ятието, учредява- нето или органи- зацията и печат	Дата на прекрати- ването на трудовия договор	По кой чл. и бу- ква от Кодекса на труда или по- становление на МС е прекратен трудоия договор	Подпис на ръководите- ля на предпри- ятието, учредява- нето или органи- зацията и печат
01.04.1984	Завършено подписане Съд. акт. 2.332/84	01.07.1988	чр. 22, ст. 1	Завършено подписане Съд. акт. 2.332/84
01.01.1988	Завършено подписане Съд. акт. 2.332/88	01.09.1988	чр. 22, ст. 1	Завършено подписане Съд. акт. 2.332/88
01.09.1989	Завършено подписане Съд. акт. 2.332/89	01.10.1990	чр. 22, ст. 1	Завършено подписане Съд. акт. 2.332/90
01.09.1990	Завършено подписане Съд. акт. 2.332/90	01.10.1990	чр. 22, ст. 1	Завършено подписане Съд. акт. 2.332/90
01.10.1991	Завършено подписане Съд. акт. 2.332/91	01.10.1991	чр. 22, ст. 1	Завършено подписане Съд. акт. 2.332/91

[illegible]

ВЕРНО С ОРИГИНАЛА!

Carter, M. J., &amp; Johnson, J. L. (1994).

Сыгн. чл. 2 33дл



Заличена информация

Сл. чл. 233ДЛ

Венцислав

Наименование (фирма) и местонахождение на предприятие, то, учреждение или организация	Вид дейност	Длъжност (разряд) на работника или служителя	Зплата надница тарифна ставка
1. БНН - БУДП С			1
2. ...			
3. ...			
4. ...			
5. ...			
6. ...			
7. ...			
8. ...			
9. ...			
10. ...			

Заличен лист  
Сл. чл. 233ДЛ

Заличен лист  
Сл. чл. 233ДЛ

Заличена информация

Сл. чл. 233ДЛ

Днев ЕТН

Дата на постъпване на работното място или на прекратяване на дейността	Подпис на ръководителя на предприятието, то, учрежденията или организацията	Дата на прекратяване на дейността	Подпис на ръководителя на предприятието, то, учрежденията или организацията	Подпис на ръководителя на предприятието, то, учрежденията или организацията
5	6	7	8	9

ВЯРНО С ОРИГИНАЛА!

Заличен лист  
Сл. чл. 233ДЛ

Заличен подпис  
Съгласно чл. 233ДП

Венгизм

Наименование (фирма) и местонахождение на предприятие, то, учредителя или организацията	Вид дейност	Длъжност на работника или служителя	Зплата и тарифна ставка
1	2	3	4
"Техно" АД		Р-о награвене "Грузовик" 3000л. произв.	

Днев

Дата на постъпване на работа или прекратяване на трудовия договор	Подпис на ръководителя на предприятието, то, учредителя или организацията	Дата на прекратяване на трудовия договор	Подпис на ръководителя на предприятието, то, учредителя или организацията
01.07.2017	01.07.2017	01.07.2017	01.07.2017

Заличен подпис  
Съгласно чл. 233ДП

По кой чл. на Кодекса на труда или по основание на прекратяване на трудовия договор	Подпис на ръководителя на предприятието, то, учредителя или организацията
от чл. 233ДП	от чл. 233ДП

ВЯРНО С ОРИГИНАЛА!

Заличен подпис  
Съгласно чл. 233ДП

Заличен подпис  
Съгласно чл. 233ДП

Заличен подпис  
Съгласно чл. 233ДП



**РЕПУБЛИКА БЪЛГАРИЯ**

**ТРУДОВА КНИЖКА**

Заличена информация  
№ .....  
Съгл. чл. 2 33ДЛ

на

Заличена информация  
Венцислав .....  
Съгл. чл. 2 33ДЛ

Заличена информация  
Янев .....  
Съгл. чл. 2 33ДЛ

Заличена информация  
БПН .....  
Съгл. чл. 2 33ДЛ

Личен паспорт .....  
серия и номер /

издаден от

Заличен подпис: .....  
Съгл. чл. 2 33ДЛ

подпис на притежателя

**\* Ползва се при промяна на името, поради встъпване в брак или при развод.**

Заличена информация  
Серия Щ, № .....  
Съгл. чл. 2 33ДЛ

ВЯРНО С ОРИГИНАЛА!



Заличен подпис:  
Съгл. чл. 2 33ДЛ

Заличен подпис  
Съгл. чл. 2 33ДЛ

Заличен подпис  
Съгл. чл. 2 33ДЛ

Заличена информация

Съгл. чл. 2 ЗЗДЛ

Име **Венцислав**  
собствено

Наименование (фирма) на работодателя	Организационно-териториален отдел (цех, служба и др.)	Длъжност, професия, квалификация, специалност, група, разряд	Длъжност, основан трудово възмездие, длъжност, продължителност на работното време
1	2	3	4
Кадастор-ком	Земледел	110100	
ООЗ	проектиран		
г. Контан			
-II-	-II-	170100	
-II-	-II-	210100	
-II-	Земледел	220100	
-II-	Геодетист	225100	
ГРЯДОВА	К-ТУ	235100	

\* Подълва се, когато е за непълно работно време.

6

Заличена информация

Съгл. чл. 2 ЗЗДЛ

Заличен подпис:

Съгл. чл. 2 ЗЗДЛ

Яне

Фамилия

Дата на постъпване	Подпис на работодателя	Дата на прекратяване на трудовото правоотношение	Основание за прекратяване на трудовото правоотношение	Подпис на работника
5	6	7	8	
01.03.2008	Заличен подпис: Съгл. чл. 2 ЗЗДЛ	30.03.2008	прекъсване	Заличен подпис: Съгл. чл. 2 ЗЗДЛ
01.04.2008	Заличен подпис: Съгл. чл. 2 ЗЗДЛ	31.12.2008	прекъсване	Заличен подпис: Съгл. чл. 2 ЗЗДЛ
01.01.2009	Заличен подпис: Съгл. чл. 2 ЗЗДЛ	31.12.2009	прекъсване	Заличен подпис: Съгл. чл. 2 ЗЗДЛ
01.01.2010	Заличен подпис: Съгл. чл. 2 ЗЗДЛ	31.12.2010	прекъсване	Заличен подпис: Съгл. чл. 2 ЗЗДЛ
01.01.2011	Заличен подпис: Съгл. чл. 2 ЗЗДЛ	31.12.2011	прекъсване	Заличен подпис: Съгл. чл. 2 ЗЗДЛ
01.01.2012	Заличен подпис: Съгл. чл. 2 ЗЗДЛ	31.12.2012	прекъсване	Заличен подпис: Съгл. чл. 2 ЗЗДЛ

ВЯРНО С ОРИГИНАЛА!

Заличен подпис

Съгл. чл. 2 ЗЗДЛ

Заличен подпис

Съгл. чл. 2 ЗЗДЛ

Заличен подпис

Съгл. чл. 2 ЗЗДЛ

Заличен подпис

Съгл. чл. 23ЗДЛ





ЕВРОПЕЙСКИ СЪЮЗ  
ЕВРОПЕЙСКИ  
СОЦИАЛЕН ФОНД



МИНИСТЕРСТВО НА РЕГИОНАЛНОТО РАЗВИТИЕ  
И ПУБЛИЧНО УПРАВЛЕНИЕ

Заличен подпис

Съгл. чл. 2 ЗЗДЛ

Приложение № 3  
към Образец № 3

**Справка-декларация**

**Позиция по обществената поръчка - ключов експерт**

Участник (наименование): „Кадастър Монт“ ООД

Име на служителя: Виолета Заличен информация Целова Съгл. чл. 2 ЗЗДЛ

Дата на раждане: Заличен информация  
Съгл. чл. 2 ЗЗДЛ

**Подробно описание на възложените функции по обществената поръчка:**

Ключовият експерт е правоспособно лице вписано в регистъра по чл.12, т.8 от ЗКИР. Той е на пряко подчинение на ръководителя на проекта. Изпълнява безусловно поставените му задачи максимално бързо и качествено. Отговаря за събирането на информация от преки геодезически измервания и данни за собственост. Организира работна група от технически лица. Създава атмосфера за работа. Грижи се за безопасността на труд, почивката и изхранването на работната група в командировка. Взима бързи решения при промяна на ситуацията. Систематизира събраната информация и я подава на ръководителя на проекта. Докладва на ръководителя на проекта за свършената работа и възникнали трудности. След приключване на полевите дейности обработва събраната информация. Поддържа връзка с останалите технически експерти и разменя опит.

Институция	Висш Институт по Архитектура и Строителство - София
Дата: от (месец/година): до (месец/година)	09/1971 06/1975
Получени степен(и) или диплом(и):	Инженер геодезист /земеустроител – Магистър

**Професионален опит:**

[Като започнете от заеманата понастоящем длъжност, изредете в обратен ред заеманите от член на екипа позиции, като укажете съответния период, наименование на работодателя/възложител/инвеститор, наименование на длъжностите, и места на изпълнение. За професионален опит опишете също типа осъществявани дейности/услуги и данни за клиенти, където това е уместно. Задължително се посочват наименованията на изпълнените дейности/услуги (проекти, договори или др.) и период на изпълнение. Професионалният опит се посочва в месеци. Посочват се и други данни, по преценка.].

Заличен подпис  
Съгл. чл. 2 ЗЗДЛ

[www.efunds.bg](http://www.efunds.bg)

Стр. 26 от 37

Заличен подпис  
Съгл. чл. 2 ЗЗДЛ



ЕВРОПЕЙСКИ СЪЮЗ  
ЕВРОПЕЙСКИ  
СОЦИАЛЕН ФОНД



ДОБРО УПРАВЛЕНИЕ

Датум на подписване:  
15.05.2010

Заемна длъжност, период на изпълнение	Професионален опит общо периода изпълнение (в месеци)	Работодател/ Възложител/ Инвеститор	Деятелност/услуга (проект, договор или др.), място на изпълнение, наименование, функции и задължения изпълнявани дейности, период на изпълнение, работодател/възл ожител/инвестит ор	Други данни
Експерт 2010-	96	Кадастър Монт ООД	<b>1.Кадастрални Карти : 1386ха:</b> гр.Брегово 425, с.Ново село 299, Бойчиновци-295 ,Замфирово 259, Боровци 108. <b>2.Изработването на помощни планове и</b> планове на новообразуваните имоти на зеделски земи по § 4 от ПЗР на ЗСПЗЗ, находящи се на територията на община Троян – 64 ха <b>3.Гравиметрични измервания по</b> първокласни нивелачни ходове №18от ВНР №13 до ВНР №28 (гр. Добрич - гр. Варна) нивелачен полигон VIII № 45 от ВНР № 52 Златица до ВНР № 113 Пазарджик (92 км), нивелачни полигони № XVI № XVII” № 47 от КНТ Казанлък до ВНР № 86 Хасково (116 км), нивелачен полигон № XVII и № XVIII	
Ръководител Офис гр.Плевен 2007-2010	36	Геохайд ООД	Изработване на кадастрална карта гр.Полски Тръмбеш 564 ха	
Началник 2006-2007	12	Общинска служба “ЗГ” гр.Искър	Поддържане на КВС	
Директор клон Плевен 2000-2006	72	“АГРОГЕО- МЕТЪРИНЖЕ НЕРИНГ” ЕАД	Кадастрални планове.	
Водещ проектант 1993-2000	84	СКИПП “АГРОПРОМ ПРОЕКТ”	Изработване на геодезически снимки, проектиране и трасиране на напоителни системи и пътища. Земеразделяне.	
Геодезист 1977-1993	192	СКИПП “АГРОПРОМ”	Изработване на геодезически снимки, проектиране и трасиране на напоителни системи и пътища на територията на България, Сирия и Етиопия	
	<b>Общо 492 месеца</b>		<b>1.Кадастрални Карти : 1386ха:</b> <b>2.Изработването на помощни планове</b> по § 4 от ПЗР на ЗСПЗЗ,– 64 ха <b>Общо: 1450 ха</b>	

[www.vsfunds.bg](http://www.vsfunds.bg)

Залимен подпис:  
Съгл. чл. 233ДП

Стр. 27 от 37

Залимен подпис:  
Съгл. чл. 233ДП



ЕВРОПЕЙСКИ СЪЮЗ  
ЕВРОПЕЙСКИ  
СОЦИАЛЕН ФОНД



ДОБРО УПРАВЛЕНИЕ

Заличен подпис

Съгл. чл. 2 ЗЗДЛ

#### Декларация:

Аз, долуподписаният, декларирам, че доколкото ми е известно горните данни вярно описват мен, моята квалификация и моя опит. Съгласен/а съм мои лични данни да се предоставят в рамките на провежданата процедура.

#### Приложения:

Документи за образование : Диплом за завършено висше образование.

Документи за квалификация:

Лиценз от АГКК по чл.12 ал 8 от ЗКИР

Документи за професионален опит: копие от трудова книжка

Дата:08.06.2018г.

Декларатор:

[подпис]

Заличен подпис:  
Съгл. чл. 2 ЗЗДЛ

[трите имена на експерт]

Викторина

Заличена информация  
съгл. чл. 2 ЗЗДЛ

Ценова

Заличен подпис:  
Съгл. чл. 2 ЗЗДЛ

[www.eufunds.bg](http://www.eufunds.bg)

Стр. 28 от 37

Заличен подпис  
Съгл. чл. 2 ЗЗДЛ



# СВИДЕТЕЛСТВО

за правоспособност  
за извършване на дейности по кадастъра

именно Висока

и Целова Ен

Заличен подпис  
Съгласно чл. 233ДП

Заличен подпис  
Съгласно чл. 233ДП

Заличен подпис  
Съгласно чл. 233ДП

Заличен подпис  
Съгласно чл. 233ДП

Заличен подпис  
Съгласно чл. 233ДП

Вписан в регистъра на правоспособните лица по чл. 12, т. 7 от ЗКИР  
поу регистрационен № 12 Въз основа на Заповед 12 2001г.  
на Изпълнителния директор на Агенцията по кадастъра

Изпълнителен директор

(Мобмир Горковски)

Свидетелство №

ВЯРНО С ОРИГИНАЛА!



Заличен подпис  
Съгласно чл. 233ДП

Заличен подпис  
Съгласно чл. 233ДП

Заличен подпис

Съгласно чл. 233ДП



Заличен подпис

Съгл. чл. 2 ЗЗДЛ

РЕПУБЛИКА БЪЛГАРИЯ

ТРУДОВА КНИЖКА

№ *1* на *а*

Заличена информация  
Съгл. чл. 2 ЗЗДЛ

Име *Виалета* Фамилия *Целова*

Заличена информация  
Съгл. чл. 2 ЗЗДЛ

Личен паспорт *Н* - № *1* серия *1* номер *1*

Заличена информация  
Съгл. чл. 2 ЗЗДЛ

*РДВР на МВР* изричен от *1*

Заличен подпис  
Съгл. чл. 2 ЗЗДЛ

Портрет

• Понякога се променя на името, поради  
брак или при развод.

Серия *Т*, № *1*

Заличена информация  
Съгл. чл. 2 ЗЗДЛ

ВЯРНО С ОРИГИНАЛА!

Заличен подпис


Съгл. чл. 2 ЗЗДЛ

Заличен подпис

Съгл. чл. 2 ЗЗДЛ

Заличен подпис

Съгл. чл. 2 ЗЗДЛ

 <p>РЕПУБЛИКА БЪЛГАРИЯ</p> <p>ГРУПОВА КНИЖКА</p>	1. Име	Вилета Целова	Заличена информация Съгл. чл. 2 ЗЗДЛ	2
	2. Месторождение	гр. Писарово обл. Пловдив обл. Пловдив	Заличена информация Съгл. чл. 2 ЗЗДЛ	3
	3. Дата на раждане	0	Заличена информация Съгл. чл. 2 ЗЗДЛ	3
	4. ЕГН	0	Заличена информация Съгл. чл. 2 ЗЗДЛ	3
	5. Образование	Висше	Заличена информация Съгл. чл. 2 ЗЗДЛ	3
	6. Специалност	Земеоустройство	Заличена информация Съгл. чл. 2 ЗЗДЛ	3
	7. Професия	ГРУПОВА КНИЖКА	Заличена информация Съгл. чл. 2 ЗЗДЛ	3

\* При промяна вписването се прави  
от работодателя

БЯРНО С ОРИГИНАЛА!



Заличен подпис:  
Съгл. чл. 2 ЗЗДЛ

8. Адрес

гр. Плевен, Страхил войво

общ. Плевен

обл. Пловдив

гр. (с)

общ.

обл.

гр. (с)

общ.

обл.

гр. (с)

общ.

обл.

гр. (с)

общ.

обл.

гр. (с)

общ.

обл.

Изгледен от

Районна инспекция по труда

наемно-оказвач (фирма) на работещите /

Район

в гр. (с)

община

област

Плевен,  
Плевен,  
Пловдив



Заличен подпис:  
Съгл. чл. 2 ЗЗДЛ

Серия Т, №

Заличена информация  
Съгл. чл. 2 ЗЗДЛ

Серия Т,

Заличена информация  
Съгл. чл. 2 ЗЗДЛ

ВЕРНО С ОРИГИНАЛ

Заличен подпис:  
Съгл. чл. 2 ЗЗДЛ

Заличен подпис:  
Съгл. чл. 2 ЗЗДЛ

Заличен подпис:  
Съгл. чл. 2 ЗЗДЛ

Заличен подпис  
Съгл. чл. 2 ЗЗДЛ

Заличена информация  
Съгл. чл. 2 ЗЗДЛ

Име: **Висоцка**  
сво собствено

Класификация

Начало на работното време	Край на работното време	Дължина на работното време	Дължина на работното време
1	2	3	4
08.00	12.00	4.00	4.00
12.00	16.00	4.00	4.00
16.00	20.00	4.00	4.00
20.00	24.00	4.00	4.00
24.00	28.00	4.00	4.00
28.00	32.00	4.00	4.00
32.00	36.00	4.00	4.00
36.00	40.00	4.00	4.00
40.00	44.00	4.00	4.00
44.00	48.00	4.00	4.00
48.00	52.00	4.00	4.00
52.00	56.00	4.00	4.00
56.00	60.00	4.00	4.00
60.00	64.00	4.00	4.00
64.00	68.00	4.00	4.00
68.00	72.00	4.00	4.00
72.00	76.00	4.00	4.00
76.00	80.00	4.00	4.00
80.00	84.00	4.00	4.00
84.00	88.00	4.00	4.00
88.00	92.00	4.00	4.00
92.00	96.00	4.00	4.00
96.00	100.00	4.00	4.00

• Показва се колкото е извезено работно време.

Име: **Ценова**  
сво собствено

Заличена информация  
Съгл. чл. 2 ЗЗДЛ

Начало на работното време	Край на работното време	Дължина на работното време	Дължина на работното време
1	2	3	4
08.00	12.00	4.00	4.00
12.00	16.00	4.00	4.00
16.00	20.00	4.00	4.00
20.00	24.00	4.00	4.00
24.00	28.00	4.00	4.00
28.00	32.00	4.00	4.00
32.00	36.00	4.00	4.00
36.00	40.00	4.00	4.00
40.00	44.00	4.00	4.00
44.00	48.00	4.00	4.00
48.00	52.00	4.00	4.00
52.00	56.00	4.00	4.00
56.00	60.00	4.00	4.00
60.00	64.00	4.00	4.00
64.00	68.00	4.00	4.00
68.00	72.00	4.00	4.00
72.00	76.00	4.00	4.00
76.00	80.00	4.00	4.00
80.00	84.00	4.00	4.00
84.00	88.00	4.00	4.00
88.00	92.00	4.00	4.00
92.00	96.00	4.00	4.00
96.00	100.00	4.00	4.00

ВЯРНО С ОРИГИНАЛА!



Заличен подпис  
Съгл. чл. 2 ЗЗДЛ

Заличен подпис  
Съгл. чл. 2 ЗЗДЛ

Заличен подпис  
Съгл. чл. 2 ЗЗДЛ

Сыгн. чл. 2 33ДЛ

Съгл. чл. 2 ЗЗДЛ

**БАНДУНО**

\* Показва се, когато е за изпълнение работно време.

2

Серия

Съгл. чл. 2 ЗЗДЛ

Сыгл. чл. 2 ЗЗДЛ

Целова

## FIVE

15

Съгл. чл. 23ЗДЛ

Съгл. чл. 2 ЗЗДЛ

164

Сред. чл. 2 33ДЛ

Съгл. чл. 2 ЗЗДЛ



Сыгн. чл. 2 ЗЗДЛ

Съгл. чл. 2 ЗЗДЛ

Съгл. чл. 2 ЗЗДЛ

\* Понява се, когато е за непълно работно време.

сыл. чл. 2 33ЛД

Суд. чл. 2 33/ДП

1995, 1996, 1997, 1998, 1999, 2000, 2001, 2002, 2003, 2004, 2005, 2006, 2007, 2008, 2009, 2010, 2011, 2012, 2013, 2014, 2015, 2016, 2017, 2018, 2019, 2020, 2021, 2022, 2023, 2024, 2025, 2026, 2027, 2028, 2029, 2030, 2031, 2032, 2033, 2034, 2035, 2036, 2037, 2038, 2039, 2040, 2041, 2042, 2043, 2044, 2045, 2046, 2047, 2048, 2049, 2050, 2051, 2052, 2053, 2054, 2055, 2056, 2057, 2058, 2059, 2060, 2061, 2062, 2063, 2064, 2065, 2066, 2067, 2068, 2069, 2070, 2071, 2072, 2073, 2074, 2075, 2076, 2077, 2078, 2079, 2080, 2081, 2082, 2083, 2084, 2085, 2086, 2087, 2088, 2089, 2090, 2091, 2092, 2093, 2094, 2095, 2096, 2097, 2098, 2099, 2100, 2101, 2102, 2103, 2104, 2105, 2106, 2107, 2108, 2109, 2110, 2111, 2112, 2113, 2114, 2115, 2116, 2117, 2118, 2119, 2120, 2121, 2122, 2123, 2124, 2125, 2126, 2127, 2128, 2129, 2130, 2131, 2132, 2133, 2134, 2135, 2136, 2137, 2138, 2139, 2140, 2141, 2142, 2143, 2144, 2145, 2146, 2147, 2148, 2149, 2150, 2151, 2152, 2153, 2154, 2155, 2156, 2157, 2158, 2159, 2160, 2161, 2162, 2163, 2164, 2165, 2166, 2167, 2168, 2169, 2170, 2171, 2172, 2173, 2174, 2175, 2176, 2177, 2178, 2179, 2180, 2181, 2182, 2183, 2184, 2185, 2186, 2187, 2188, 2189, 2190, 2191, 2192, 2193, 2194, 2195, 2196, 2197, 2198, 2199, 2200, 2201, 2202, 2203, 2204, 2205, 2206, 2207, 2208, 2209, 2210, 2211, 2212, 2213, 2214, 2215, 2216, 2217, 2218, 2219, 2220, 2221, 2222, 2223, 2224, 2225, 2226, 2227, 2228, 2229, 2230, 2231, 2232, 2233, 2234, 2235, 2236, 2237, 2238, 2239, 2240, 2241, 2242, 2243, 2244, 2245, 2246, 2247, 2248, 2249, 2250, 2251, 2252, 2253, 2254, 2255, 2256, 2257, 2258, 2259, 2260, 2261, 2262, 2263, 2264, 2265, 2266, 2267, 2268, 2269, 2270, 2271, 2272, 2273, 2274, 2275, 2276, 2277, 2278, 2279, 2280, 2281, 2282, 2283, 2284, 2285, 2286, 2287, 2288, 2289, 2290, 2291, 2292, 2293, 2294, 2295, 2296, 2297, 2298, 2299, 2300, 2301, 2302, 2303, 2304, 2305, 2306, 2307, 2308, 2309, 2310, 2311, 2312, 2313, 2314, 2315, 2316, 2317, 2318, 2319, 2320, 2321, 2322, 2323, 2324, 2325, 2326, 2327, 2328, 2329, 2330, 2331, 2332, 2333, 2334, 2335, 2336, 2337, 2338, 2339, 2340, 2341, 2342, 2343, 2344, 2345, 2346, 2347, 2348, 2349, 2350, 2351, 2352, 2353, 2354, 2355, 2356, 2357, 2358, 2359, 2360, 2361, 2362, 2363, 2364, 2365, 2366, 2367, 2368, 2369, 2370, 2371, 2372, 2373, 2374, 2375, 2376, 2377, 2378, 2379, 2380, 2381, 2382, 2383, 2384, 2385, 2386, 2387, 2388, 2389, 2390, 2391, 2392, 2393, 2394, 2395, 2396, 2397, 2398, 2399, 2400, 2401, 2402, 2403, 2404, 2405, 2406, 2407, 2408, 2409, 2410, 2411, 2412, 2413, 2414, 2415, 2416, 2417, 2418, 2419, 2420, 2421, 2422, 2423, 2424, 2425, 2426, 2427, 2428, 2429, 2430, 2431, 2432, 2433, 2434, 2435, 2436, 2437, 2438, 2439, 2440, 2441, 2442, 2443, 2444, 2445, 2446, 2447, 2448, 2449, 2450, 2451, 2452, 2453, 2454, 2455, 2456, 2457, 2458, 2459, 2460, 2461, 2462, 2463, 2464, 2465, 2466, 2467, 2468, 2469, 2470, 2471, 2472, 2473, 2474, 2475, 2476, 2477, 2478, 2479, 2480, 2481, 2482, 2483, 2484, 2485, 2486, 2487, 2488, 2489, 2490, 2491, 2492, 2493, 2494, 2495, 2496, 2497, 2498, 2499, 2500, 2501, 2502, 2503, 2504, 2505, 2506, 2507, 2508, 2509, 2510, 2511, 2512, 2513, 2514, 2515, 2516, 2517, 2518, 2519, 2520, 2521, 2522, 2523, 2524, 2525, 2526, 2527, 2528, 2529, 2530, 2531, 2532, 2533, 2534, 2535, 2536, 2537, 2538, 2539, 2540, 2541, 2542, 2543, 2544, 2545, 2546, 2547, 2548, 2549, 2550, 2551, 2552, 2553, 2554, 2555, 2556, 2557, 2558, 2559, 2560, 2561, 2562, 2563, 2564, 2565, 2566, 2567, 2568, 2569, 2570, 2571, 2572, 2573, 2574, 2575, 2576, 2577, 2578, 2579, 2580, 2581, 2582, 2583, 2584, 2585, 2586, 2587, 2588, 2589, 2590, 2591, 2592, 2593, 2594, 2595, 2596, 2597, 2598, 2599, 2600, 2601, 2602, 2603, 2604, 2605, 2606, 2607, 2608, 2609, 2610, 2611, 2612, 2613, 2614, 2615, 2616, 2617, 2618, 2619, 2620, 2621, 2622, 2623, 2624, 2625, 2626, 2627, 2628, 2629, 2630, 2631, 2632, 2633, 2634, 2635, 2636, 2637, 2638, 2639, 2640, 2641, 2642, 2643, 2644, 2645, 2646, 2647, 2648, 2649, 2650, 2651, 2652, 2653, 2654, 2655, 2656, 2657, 2658, 2659, 2660, 2661, 2662, 2663, 2664, 2665, 2666, 2667, 2668, 2669, 2670, 2671, 2672, 2673, 2674, 2675, 2676, 26

ВЕРНО С ОРИГИНАЛОМ

Ссыл. чл. 2 ЗЗДЛ

Съгл. чл. 2 ЗЗДЛ

Съгл. чл. 2 ЗЗДЛ

Заличен подпис

Съгл. чл. 2 ЗЗДЛ



ЕВРОПЕЙСКИ СЪЮЗ  
ЕВРОПЕЙСКИ  
СОЦИАЛЕН ФОНД



ДОБРО УПРАВЛЕНИЕ

Заличен подпис  
Съгл. чл. 2 ЗЗДЛ

## ДЕКЛАРАЦИЯ

Подписаната Йорданка Тодорова

Заличен подпис  
Съгл. чл. 2 ЗЗДЛ

ЕГН: ..... л.к. № ..... издадена на ..... г. от МВР гр. ....

Заличен подпис  
Съгл. чл. 2 ЗЗДЛ

Заличен подпис  
Съгл. чл. 2 ЗЗДЛ

Заличен подпис  
Съгл. чл. 2 ЗЗДЛ

Заличен подпис  
Съгл. чл. 2 ЗЗДЛ

Заличен подпис  
Съгл. чл. 2 ЗЗДЛ

Заличен подпис  
Съгл. чл. 2 ЗЗДЛ

Заличен подпис  
Съгл. чл. 2 ЗЗДЛ

в качеството си на Ръководител на проекта  
на участник: Кадастър Монт ООД

## ДЕКЛАРИРАМ,

1. че съм на разположение да поема работата изключително по този проект за времетраенето му, както изискват отговорностите ми.
2. че се задължавам да работя в съответствие с предложението на настоящия участник за качествено изработване на предмета на поръчката.
3. че заявените от мен данни и посочената информация в автобиографията ми са верни.
4. че няма да използвам, предоставям, разгласявам или разкривам каквато и да е информация, свързана с изпълнението на договора, без изричното писмено съгласие на Възложителя

Дата: 08.06.2018

ДЕКЛАРАТОР: .....

Заличен подпис  
Съгл. чл. 2 ЗЗДЛ

(подпис, печат)

Заличен подпис  
Съгл. чл. 2 ЗЗДЛ

www.eufunds.bg

Стр. 29 от

Заличен подпис  
Съгл. чл. 2 ЗЗДЛ



ЕВРОПЕЙСКИ СЪЮЗ  
ЕВРОПЕЙСКИ  
СОЦИАЛЕН ФОНД



ДОБРО УПРАВЛЕНИЕ

Заличен подпис  
Съгл. чл. 2 ЗЗДЛ

## ДЕКЛАРАЦИЯ

Подписаният Венцислав Янев

Заличен подпис  
Съгл. чл. 2 ЗЗДЛ

ЕГН: [Заличен подпис Съгл. чл. 2 ЗЗДЛ], л.к. № [Заличен подпис Съгл. чл. 2 ЗЗДЛ] издадена на [Заличен подпис Съгл. чл. 2 ЗЗДЛ] от МВР гр. [Заличен подпис Съгл. чл. 2 ЗЗДЛ]

в качеството си на Ключов експерт по геодезия

на участник: Кадастър Монт ООД

### ДЕКЛАРИРАМ,

1. че съм на разположение да поема работата изключително по този проект за времетраенето му, както изискват отговорностите ми.
2. че се задължавам да работя в съответствие с предложението на настоящия участник за качествено изработване на предмета на поръчката.
3. че заявените от мен данни и посочената информация в автобиографията ми са верни.
4. че няма да използвам, предоставям, разгласявам или разкривам каквато и да е информация, свързана с изпълнението на договора, без изричното писмено съгласие на Възложителя

Дата: 08.06.2018

ДЕКЛАРАТОР:

Заличен подпис

Съгл. чл. 2 ЗЗДЛ

(подпис, печат)

Заличен подпис  
Съгл. чл. 2 ЗЗДЛ

[www.efunds.bg](http://www.efunds.bg)

Стр. 30 от 37

Заличен подпис  
Съгл. чл. 2 ЗЗДЛ



ЕВРОПЕЙСКИ СЪЮЗ  
ЕВРОПЕЙСКИ  
СОЦИАЛЕН ФОНД



ДОБРО УПРАВЛЕНИЕ

Заличен подпис  
Съгл. чл. 2 ЗЗДЛ

## ДЕКЛАРАЦИЯ

Подписаният Виолета [Заличен подпис  
Съгл. чл. 2 ЗЗДЛ] ва Целова

ЕГН: [Заличен подпис  
Съгл. чл. 2 ЗЗДЛ], д.к.№ [Заличен подпис  
Съгл. чл. 2 ЗЗДЛ] издадена на [Заличен подпис  
Съгл. чл. 2 ЗЗДЛ] г. от МВР [Заличен подпис  
Съгл. чл. 2 ЗЗДЛ]

в качеството си на Ключов експерт по геодезия  
на участник: Кадастър Монт ООД

## ДЕКЛАРИРАМ,

1. че съм на разположение да поема работата изключително по този проект за времетраенето му, както изискват отговорностите ми.
2. че се задължавам да работя в съответствие с предложението на настоящия участник за качествено изработване на предмета на поръчката.
3. че заявените от мен данни и посочената информация в автобиографията ми са верни.
4. че няма да използвам, предоставям, разгласявам или разкривам каквато и да е информация, свързана с изпълнението на договора, без изричното писмено съгласие на Възложителя

Дата: 08.06.2018

ДЕКЛАРАТОР: [Заличен подпис  
Съгл. чл. 2 ЗЗДЛ]

(подпис, печат)

Заличен подпис  
Съгл. чл. 2 ЗЗДЛ

www.mvrr.bg

Стр. 31 от 37

Заличен подпис  
Съгл. чл. 2 ЗЗДЛ





ЕВРОПЕЙСКИ СЪЮЗ  
ЕВРОПЕЙСКИ  
СОЦИАЛЕН ФОНД



ДОБРО УПРАВЛЕНИЕ

Образец № 4

## ДЕКЛАРАЦИЯ

за съгласие с клаузите на приложения проект на договор

Долуподписаната Лили Иванова И Попова

в качеството ми на Управител на Кадастър Монт ООД

ЕИК/БУЛСТАТ BG111549097 / 111549097. – участник в открита процедура за възлагане на обществена поръчка с предмет: „Отстраняване на явна фактическа грешка в неурбанизираната територия на общини Петрич, Бургас, Приморско, Созопол, Велико Търново, Горна Оряховица, Ружинци, Димово, Добрич–селска, Монтана, Вълчедръм, Плевен, Гулянци, Червен бряг, Долна Митрополия, Нова Загора, Котел, Търговище, Върбица, Нови пазар, Велики Преслав, Тунджа и Елхово”,

за Обособена позиция № 6 „Отстраняване на явна фактическа грешка в неурбанизираната територия на общини Монтана и Вълчедръм, област Монтана”

## ДЕКЛАРИРАМ, че:

1. Сме съгласни с поставените в проекта на договор условия и ги приемаме без възражения;

2. В случай, че представляваният от мен участник бъде избран за Изпълнител, от името на последния приемам да сключа договор за възлагане на обществената поръчка.

Известна ми е отговорността по чл. 313 от Наказателния кодекс за посочване на неверни данни.

Дата

Наименование на участника

Име и фамилия на лицето, представляващо участника

Качеството на лицето, представляващо участника

Подпис и печат

08/ 06/2018

„Кадастър Монт” ООД

Лили Иванова И Попова

Управител

Заличен подпис:

Съгласно чл. 7 ЗЗДП



ЕВРОПЕЙСКИ СЪЮЗ  
ЕВРОПЕЙСКИ  
СОЦИАЛЕН ФОНД



ДОБРО УПРАВЛЕНИЕ

Образец № 5

## ДЕКЛАРАЦИЯ

за срока за валидност на офертата

Долуподписаната Лили | Съгласно чл. 233ДП | Попова

в качеството ми на Управител на Кадастър Монт ООД

ЕИК/БУЛСТАТ BG111549097 / 111549097,

участник в открита процедура за възлагане на обществена поръчка с предмет „Отстраняване на явна фактическа грешка в неурбанизираната територия на общини Петрич, Бургас, Приморско, Созопол, Велико Търново, Горна Оряховица, Ружинци, Димово, Добрич–селска, Монтана, Вълчедръм, Плевен, Гулянци, Червен бряг, Долна Митрополия, Нова Загора, Котел, Търговище, Върбица, Нови пазар, Велики Преслав, Тунджа и Елхово”,

за Обособена позиция № 6 „Отстраняване на явна фактическа грешка в неурбанизираната територия на общини Монтана и Вълчедръм, област Монтана”

## ДЕКЛАРИРАМ, че:

С подаване на настоящата оферта декларирам, че сме съгласни валидността на нашата оферта да бъде **4 (четири) месеца**, считано от крайния срок за получаване на оферти, посочен в обявлението за процедурата.

Известна ми е отговорността по чл. 313 от Наказателния кодекс за посочване на неверни данни.

Дата

Наименование на участника

Име и фамилия на лицето, представляващо участника

Качеството на лицето, представляващо участника

Подпис и печат

08/ 06/2018

„Кадастър Монт ” ООД

Лили | Съгласно чл. 233ДП | Попова

Управител /

Валиден подпис

Съгласно чл. 233ДП



ЕВРОПЕЙСКИ СЪЮЗ  
ЕВРОПЕЙСКИ  
СОЦИАЛЕН ФОНД



МИНИСТЕРСТВО НА РЕГИОНАЛНОТО РАЗВИТИЕ И ПУБЛИЧНО УПРАВЛЕНИЕ

Образец № 6

## ДЕКЛАРАЦИЯ

за спазване на задълженията, свързани с данъци и осигуровки и закрила на заетостта и условията на труд

Долуподписаната Лили личен подпис Попова

в качеството ми на Управител на Кадастър Монт ООД

ЕИК/БУЛСТАТ BG111549097 / 111549097, – участник в открита процедура за възлагане на обществена поръчка с предмет: „Отстраняване на явна фактическа грешка в неурбанизираната територия на общини Петрич, Бургас, Приморско, Созопол, Велико Търново, Горна Оряховица, Ружинци, Димово, Добрич-селска, Монтана, Вълчедръм, Плевен, Гулянци, Червен бряг, Долна Митрополия, Нова Загора, Котел, Търговище, Върбица, Нови пазар, Велики Преслав, Тунджа и Елхово”.

за Обособена позиция № 6 „Отстраняване на явна фактическа грешка в неурбанизираната територия на общини Монтана и Вълчедръм, област Монтана”

## ДЕКЛАРИРАМ, че:

При изготвяне на офертата са спазени задълженията, свързани с данъци и осигуровки и закрила на заетостта и условията на труд.

Известна ми е отговорността по чл. 313 от Наказателния кодекс за посочване на неверни данни.

Дата

Наименование на участника

Име и фамилия на лицето, представляващо участника

Качеството на лицето, представляващо участника

Подпис и печат

08/ 06/2018

„Кадастър Монт “ ООД

Лили Г личен подпис Попова

Управител

Заличен подпис  
Съгл. чл. 235ДП



ЕВРОПЕЙСКИ СЪЮЗ  
ЕВРОПЕЙСКИ  
СОЦИАЛЕН ФОНД



ОПЕРАТИВНА ПРОГРАМА  
ДОБРО УПРАВЛЕНИЕ

Образец № 7

ДО  
ИЗПЪЛНИТЕЛНИЯ ДИРЕКТОР НА  
АГЕНЦИЯ ПО ГЕОДЕЗИЯ,  
КАРТОГРАФИЯ И КАДАСТЪР

От Кадастър Монт ООД, ЕИК 111549097 представлявано от Лилия Попова –  
Управител

#### ПРЕДЛАГАНА ЦЕНА

„Отстраняване на явна фактическа грешка в неурбанизираната територия на общини  
Петрич, Бургас, Приморско, Созопол, Велико Търново, Горна Оряховица, Ружинци,  
Димово, Добрич–селска, Монтана, Вълчедръм, Плевен, Гулянци, Червен бряг, Долна  
Митрополия, Нова Загора, Котел, Търговище, Върбица, Нови пазар, Велики Преслав,  
Тунджа и Елхово”,

за Обособена позиция № 6 „Отстраняване на явна фактическа грешка в  
неурбанизираната територия на общини Монтана и Вълчедръм, област Монтана”

УВАЖАЕМИ ГОСПОДИН ИЗПЪЛНИТЕЛЕН ДИРЕКТОР,

След запознаване с обявлението и документацията за участие в обществената поръчка  
с предмет, описан по-горе, представяме на Вашето внимание нашето Ценово предложение за  
изпълнение на поръчката при следната цена за единица засегната площ (ха):

Цена на ха - 500 (петстотин) лв. без ДДС или 600 (шестстотин) лв. с включен  
ДДС.

Забележка: Цената се посочва в цели числа без стотинки.



ЕВРОПЕЙСКИ СЪЮЗ  
ЕВРОПЕЙСКИ  
СОЦИАЛЕН ФОНД



ОПРЕДЕЛЯНЕ НА ДОБРО УПРАВЛЕНИЕ

Оферираната от нас цена е крайна и включва всички разходи по изпълнение на обществената поръчка.

При изготвяне на финансовите разчети, следва да бъдат спазени изискванията на трудовото, осигурителното и данъчното законодателство на Република България и да се гарантира качествено и надеждно извършване на услугата.

**Декларираме, че** ценовото ни предложение не надвишава обявената прогнозна стойност на съответната обособена позиция.

**Забележки:**

- В случай, че офертата е подписана от лице, което няма представителна власт, задължително се прилага пълномощно (оригинал или нотариално заверено копие) от представляващия участника.
- Общата стойност на финансовите предложения се посочва с цифри и се изписва с думи. Цените следва да бъдат в български лева, без ДДС и с ДДС.
- При несъответствие между цифровата и изписана с думи цена ще се взема предвид изписаната с думи.
- Ценовото предложение се поставя в отделен запечатан непрозрачен плик с надпис „Предлагани ценови параметри“.

Дата

Наименование на участника

Име и фамилия на лицето, представляващо участника

Качеството на лицето, представляващо участника

Подпис и печат

08/ 06/2018

„Кадастър Монт“ ООД

Лили И Лили И Попова

Управител

Залепен подпис:  
Сигл. № 2.33Д/1

