



АГЕНЦИЯ ПО ГЕОДЕЗИЯ,
КАРТОГРАФИЯ И КАДАСТЪР

СЪОБЩЕНИЕ

НА ВНИМАНИЕТО НА ВСИЧКИ СОБСТВЕНИЦИ НА НЕДВИЖИМИ ИМОТИ В ЗЕМЛИЩЕТО НА С. ТЪРНЯНЕ , ОБЩ. ВИДИН, ОБЛ. ВИДИН

Съгласно договор № КД-1-131/14.10.2019г. е започнала процедура по Създаване на КККР на урб. територии, попадащи в землищата на с. Синаговци, с. Слана бара, с.Търняне, с. Гомотарци, с. Капитановци, с. Кошава и с. Сланотрън, общ. Видин, обл. Видин, (геодезически измервания) с Възложител: Агенция по геодезия, картография и кадастър към Министерство на регионалното развитие и благоустройството. Изпълнител по договора е „ГЕОБИБ“ООД.

Съгласно чл. 38, ал. 1, 2, 3 и 4 от ЗКИР в сила от 01.01.2001 допълнен в ДВ 44 от 04.06.2016г. всеки собственик, съответно носител на вещни права е длъжен:

- Да осигури свободен достъп в имота за извършване на работи по кадастъра;
- Да означа с трайни знаци границите на имота си и да опазва знаците от унищожаване;
- Да представи на служител, при поискване, акт удостоверяващ правата върху имота (нот. акт или др. документи), както и др. данни, съгласно цитираните нормативните документи.

На подходящи места с публичен достъп са обявени графици за извършване дейности по кадастъра.

С.ТЪРНЯНЕ

от 24.02.2020 до 12.03.2020г.

➤ геодезически измервания

ПОГРИЖЕТЕ СЕ ЗА ИМОТА СИ! УВЕДОМЕТЕ И СЪСЕДИТЕ СИ!

СГКК - гр. Видин
e-mail: vidin@cadastre.bg
тел. 0934/600314

„ГЕОБИБ“ ООД
e-mail: geobib@abv.bg
тел. 0358/5 37 15;

„ГЕОБИБ“ ООД

гр. Велинград 4600, бул. „Съединение“ № 274
тел. 0359/5 37 15, факс 0359/5 37 15

e-mail: geobib@abv.bg





СРОЩЕНИЕ

НА ВЪНМАМНАТО НА ВСИЧКИ СОБСТВЕНИЦИ НА НЕДВИЖИМИ ИМОТ В ЗЕМЛИЩЕТО НА С. ТЪРНИК, ОШ. ВЪДНИ, ОШ. ВЪДНИ

Съгласно договор № КД-1-131/14.10.2019г. с заключена проформа по съставяне на КИР на гр. територията, позидана в землищата на с. Синица, с. Главна гора, с. Търник, с. Гометрици, с. Капитановци, с. Юнава и с. Славотря, общ. Видин, общ. Видин (геодезически измервания) с Възложител: Агенция по геодезия, картография и кадастр към Министерството на регионалното развитие и благоустройството. Направител по договор: "ТЕОНИ", ООД.
Съгласно ал. 38, ал. 1, 2, 3 и 4 от ЗКР в сила от 01.01.2001 допришан в ДВ 44 от 04.09.2016г. всеки собственик съответно носи на всички права с тежест:

- Да осигури свободен достъп в имота за извършване на работи по кадастр;
- Да осигури в имота за извършване на работи за извършване на работи по кадастр;
- Да предостави на съдържателя, акт удостоверяващ първата верига имота (от акт или др. документи), както и др. данни, съгласно изискванията нормативните документи.

Да построи място с пълноценен достъп до обществени услуги за извършване на работи по кадастр.


С. ТЪРНИК

от 24.02.2020 до 12.03.2020г.

> геодезически измервания

ПОРЪКЪТЕ СЕ ЗА ИМОТА СЪОБЩАВАТ И СРЕДНИТЕ...

tel: 032812 3742;
e-mail: geodib@abv.bg
"ТЕОНИ", ООД



e-mail: geodib@abv.bg

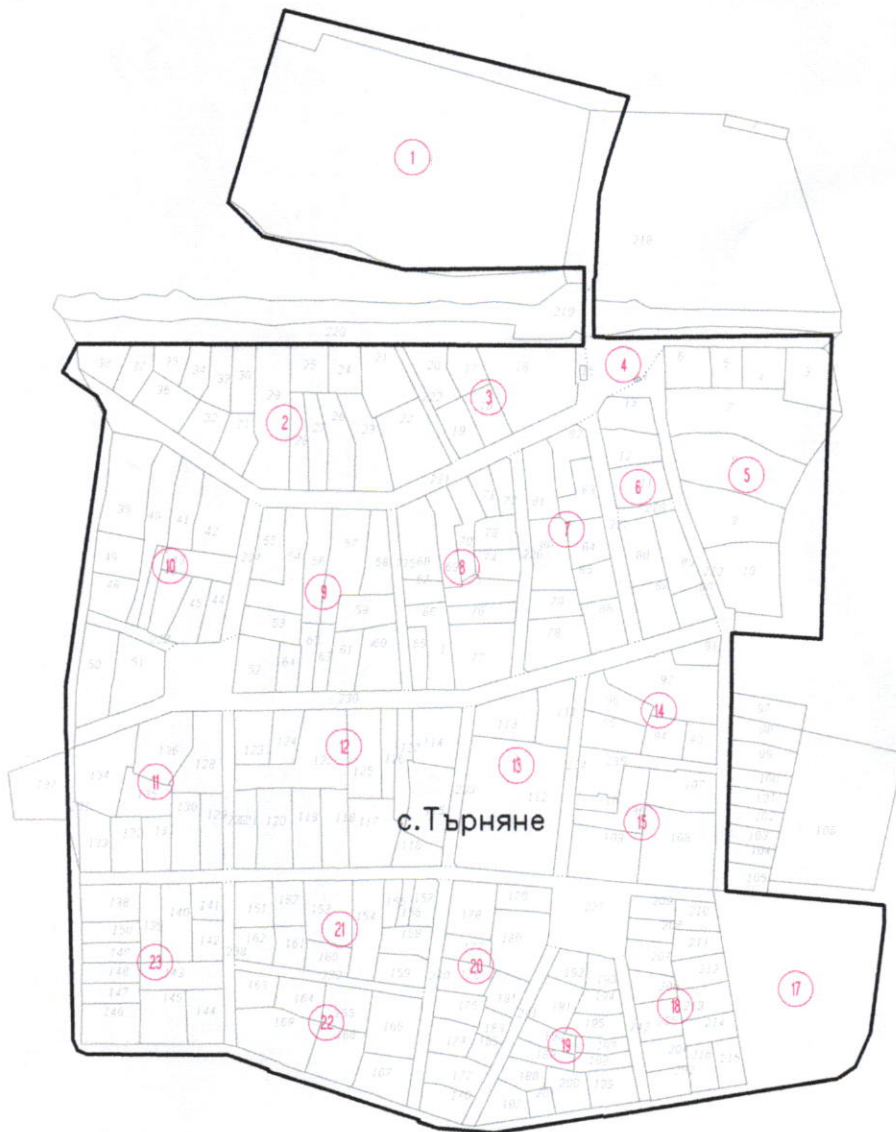
tel: 0934600314
e-mail: vidin@svazate.bg
ОКК - гр. Видин

"ТЕОНИ", ООД

ГРАФИК

за извършване на геодезическите измервания
от служителите на "ГЕОБИБ" ООД - гр.Велинград
от 24.02.2020 до 12.03.2020г.

Договор № КД-1-131/14.10.2019 г. Създаване на ККР на урбанизираните територии,
попадащи в землищата на с. Синагобци, с. Слана бара, с. Търняне, с. Гомотарци, с. Капитановци, с. Кошава и с. Сланотрън, общ. Видин, обл. Видин.



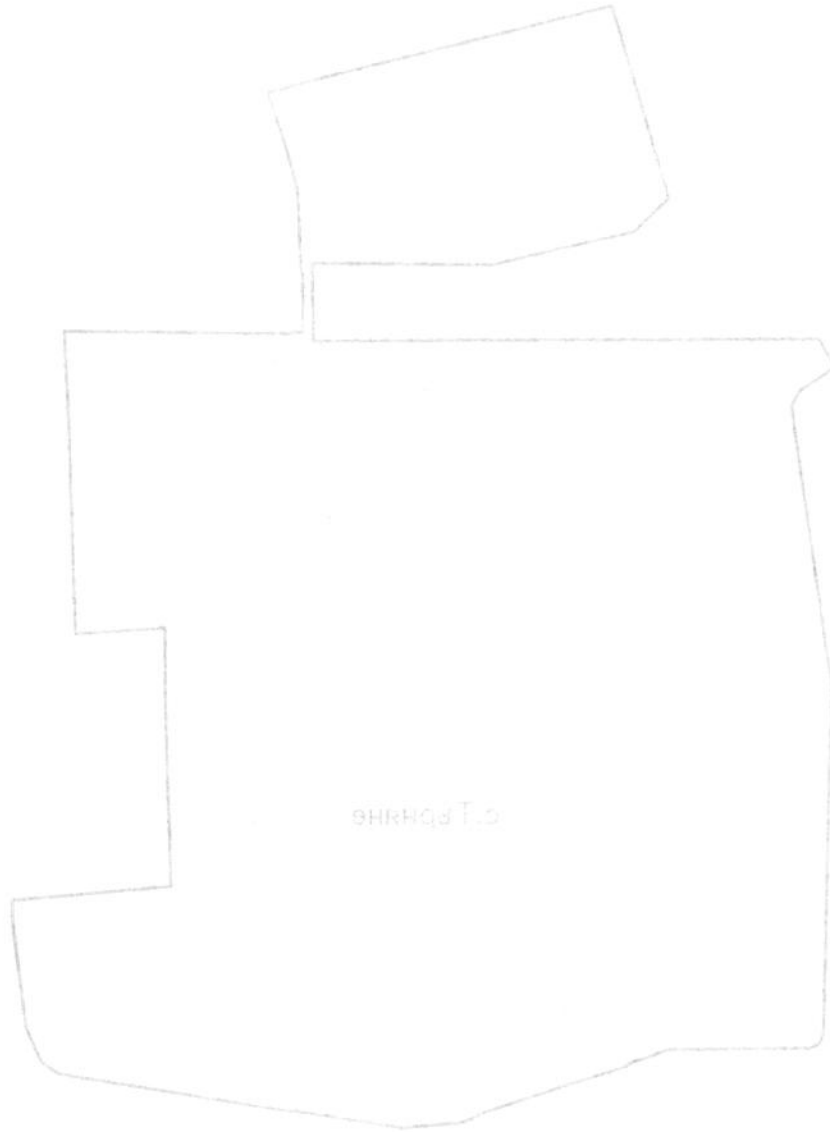
АГКК-СГКК-ГРАД ВИДИН

Изпълнител: "ГЕОБИБ" ООД



ЛРАФНК

от 24.02.2020 до 12.03.2020
от сдружението на "ЛЕОНИ" ООД - гр.Велинград
за извършване на геодезически измервания



с. Леони

Изпълнение: "ЛЕОНИ" ООД

ИЗПЪЛНЕНИЕ: ЛРАФНК