

ГРАФИК

„Създаване на кадастрална карта и кадастрални регистри на урбанизираните територии, попадащи в землищата на в с. Зограф, с. Пчеларово, с. Краище, с. Красен, с. Лозница, с. Росен, с. Росица, с. Житен, с. Градини, с. Сноп, с. Узово, с. Изворово и с. Къпиново, община Генерал Тошево, област Добрич“, съгласно Заповед № РД-16-19 от 23.04.2020 г. на Изпълнителния директор на Агенция по геодезия, картография и кадастър, обнародвана в държавен вестник бр. 42/2020

Изпълнители на договора е „ГЕОСАД“ ЕООД

АНКЕТА ЗА СЪБИРАНЕ НА ДОКУМЕНТИ ЗА СОБСТВЕНОСТ И ПОЛСКИ ГЕОДЕЗИЧЕСКИ ИЗМЕРВАНИЯ ПО ИЗРАБОТВАНЕ НА КАДАСТРАЛНАТА КАРТА И КАДАСТРАЛНИТЕ РЕГИСТРИ

населено място	събиране на документи	място за събиране на документи	геодезическо заснемане
с. Зограф	24.06.2020г.	кметство с. Зограф	от 08.06.2020г. до 31.07.2020г.
с. Пчеларово	от 17.09.2020г до 18.09.2020г.	кметство с.Пчеларово	от 08.07.2020г. до 28.09.2020г.
с. Краище	18.09.2020г.	кметство с. Краище	от 01.09.2020г. до 31.10.2020г.
с. Красен	от 29.06.2020г. до 30.06.2020г.	кметство с. Красен	от 01.09.2020г. до 27.11.2020г.
с. Лозница	01.07.2020г.	кметство с. Лозница	от 01.07.2020г. до 31.07.2020г.
с. Росен	18.09.2020г.	кметство с. Росен	от 01.09.2020г. до 31.10.2020г.
с. Росица	от 25.06.2020г. до 26.06.2020г.	кметство с. Росица	от 08.06.2020г. до 15.08.2020г.
с. Житен	15.09.2020г.	кметство с. Житен	от 01.09.2020г. до 31.10.2020г.
с. Градини	14.09.2020г. до 15.09.2020г.	кметство с. Градини	от 01.09.2020г. до 31.10.2020г.
с. Сноп	16.09.2020г. до 17.09.2020г.	кметство с.Сноп	от 01.09.2020г. до 31.10.2020г.
с. Узово	14.09.2020г. до 15.09.2020г.	кметство с. Градини	от 01.09.2020г. до 31.10.2020г.
с. Изворово	08.06.2020г. до 09.06.2020г.	кметство с. Изворово	от 01.07.2020г. до 07.09.2020г.
с. Къпиново	16.09.2020г. до 17.09.2020г.	кметство с. Къпиново	от 01.09.2020г. до 31.10.2020г.

В сградите на община Генерал Тошево и кметствата на населените места ще бъдат открити приемни, където всеки собственик на недвижим имот може да предостави копия на документите си за собственост, чрез които да бъде вписан в кадастралния регистър.

За улеснение на собствениците на недвижими имоти, документи могат да се представят и на електронна поща: **G_Toshevo3@cadastre.bg**

На основание на чл. 38 от Закон за кадастъра и имотния регистър (ЗКИР) собственикът на недвижим имот и носителят на друго вещно право, е длъжен:

1. Да осигури свободен достъп в имота за извършване на работите по кадастъра на правоспособното лице за извършване на геодезически измервания;
2. Да обозначи с трайни знаци границите на имота в съответствие с акта, установяващ правото на собственост или друго вещно право, и да опазва знаците от унищожаване;
3. Да представи на служител от службата по геодезия, картография и кадастър или на правоспособното лице при поискване акт, удостоверяващ правата му върху имота, както и да предостави други необходими данни и документи, касаещи поземлените имоти.

Контакти: СГКК – ДОБРИЧ, тел. 058/601278, e-mail: dobrich@cadastre.bg

Правоспособно лице - „ГЕОСАД“ ЕООД – GSM: +359 878192809, e-mail: G_Toshevo13@cadastre.bg

СГКК Добрич

Н-к на СГКК Добрич

/инж. Веселин Ставков/



Изпълнител на договора „ГЕОСАД“ ЕООД
Управител:

/инж. Георги Шишков/



ВАЖНО СЪОБЩЕНИЕ

На вниманието на собствениците на недвижими имоти в с. Зограф, с. Пчеларово, с. Краище, с. Красен, с. Лозница, с. Росен, с. Росица, с. Житен, с. Градини, с. Сноп, с. Узово, с. Изворово и с. Къпиново, община Генерал Тошево, област Добрич

Във връзка със заповед № РД-16-19/ 23.04.2020 г. на Изпълнителния директор на Агенция по геодезия, картография и кадастър е открита процедура за: „Създаване на кадастрална карта и кадастрални регистри на урбанизираните територии, попадащи в землищата на в с. Зограф, с. Пчеларово, с. Краище, с. Красен, с. Лозница, с. Росен, с. Росица, с. Житен, с. Градини, с. Сноп, с. Узово, с. Изворово и с. Къпиново, община Генерал Тошево, област Добрич" и сключен Договор КД-1-44/15.04.2020г. на АГКК. Заповедта е обнародвана в ДВ бр. 42/2020г. Възложител на договора е Агенция по геодезия, картография и кадастър (АГКК) към Министерство на регионалното развитие и благоустройството (МРРБ).

Изпълнител на договора е фирма „ГЕОСАД“ ЕООД, вписан в регистъра на правоспособните лица, съгл. чл. 18, ал. 2 от ЗКИР със Заповед № РД-15-92/30.11.2007г. на Изпълнителния директор на АГКК.

КАКВО ПРЕДСТОИ:

Предстои изработване на кадастрална карта и кадастрални регистри в цифров вид на урбанизираните територии на с. Зограф, община Генерал Тошево, област Добрич.

Ще се изработват схеми на самостоятелни обекти в сгради (апартаменти, магазини, офиси, етажи от къщи);

Ще се проведе анкета по график за попълване на кадастралния регистър.

ЗАДЪЛЖЕНИЯ НА СОБСТВЕНИЦИТЕ ВЪВ ВРЪЗКА С ИЗРАБОТВАНЕ НА КККР:

Съгласно чл. 35, ал. 2 от ЗКИР, собствениците са длъжни да означат границите на поземлените си имоти в 30-дневен срок от обнародването на заповедта на Изпълнителния директор на АГКК по чл. 35, ал. 1 от ЗКИР.

Съгласно чл. 38, ал. 1 от ЗКИР и чл. 33, ал. 3 от Наредба № РД-02-20-5/15.12.2016г. към ЗКИР, всеки собственик, съответно носителят на друго вещно право е длъжен:

„Чл. 38. (1) Собственикът, а в случаите на т. 1, 3 и 4 и носителят на друго вещно право, е длъжен:

1. да осигури свободен достъп в имота за извършване на работите по кадастъра;
2. да обозначи с трайни знаци границите на имота си и да опазва знаците от унищожаване;
3. да представи на служител от службата по геодезия, картография и кадастър или на лицето, определено със заповедта по чл. 35, ал. 2, съответно по чл. 35б, ал. 2 при поискване акт, удостоверяващ правата му върху имота, както и да му предостави и други данни съгласно наредбата по чл. 31;
4. да опазва поставените в имота геодезически знаци.“

КАКВИ ДОКУМЕНТИ И ДАННИ СЕ ПРЕДОСТАВЯТ:

Във връзка с изработването на кадастралната карта и попълване на имотния регистър, собствениците, пълномощниците и носителите на други вещни права трябва да предоставят:

- копия на документи за собственост и скици на имоти, сгради и самостоятелни обекти в тях - /не се събират оригинални документи за собственост/
- данни за административния адрес на имота, сградата или обекта, както и актуални данни за собствениците или носителите на вещни права (ЕГН и постоянен адрес), ако не фигурират в документа за собственост;

Документите могат да бъдат предоставяни лично от собствениците или от други лица, без да е необходимо заверено пълномощно..

Сканирани документи могат да се представят и по електронен път на e-mail: G_Toshevo3@cadastre.bg

КЪДЕ И КОГА ТРЯБВА ДА СЕ ПРЕДСТАВЯТ ДОКУМЕНТИТЕ:

В СГРАДАТА НА КМЕТСТВОТО НА С. ЗОГРАФ от 09:30 до 17:00 ч.
на 24.06.2020г.

ЗА КОНТАКТИ:

СГКК – гр. Добрич
бул. „ДОБРУДЖА“ № 28
Тел/факс: 058 601278
dobrich@cadastre.bg

СГКК Добрич
Н-к на СГКК Добрич

/инж. Веселин Иванков



„ГЕОСАД“ ЕООД
гр. София, ул. „Дамиян Груев“ № 20,
ап.3
GSM: 0878192809
geosad@abv.bg

Изпълнител на договора „ГЕОСАД“ ЕООД
Управител:

/инж. Георги Шишков/



ВАЖНО СЪОБЩЕНИЕ

На вниманието на собствениците на недвижими имоти в с. Зограф, с. Пчеларово, с. Краище, с. Красен, с. Лозница, с. Росен, с. Росица, с. Житен, с. Градини, с. Сноп, с. Узово, с. Изворово и с. Къпиново, община Генерал Тошево, област Добрич

Във връзка със заповед № РД-16-19/ 23.04.2020 г. на Изпълнителния директор на Агенция по геодезия, картография и кадастър е открита процедура за: „Създаване на кадастрална карта и кадастрални регистри на урбанизираните територии, попадащи в землищата на в с. Зограф, с. Пчеларово, с. Краище, с. Красен, с. Лозница, с. Росен, с. Росица, с. Житен, с. Градини, с. Сноп, с. Узово, с. Изворово и с. Къпиново, община Генерал Тошево, област Добрич" и сключен Договор КД-1-44/15.04.2020г. на АГКК. Заповедта е обнародвана в ДВ бр. 42/2020г. Възложител на договора е Агенция по геодезия, картография и кадастър (АГКК) към Министерство на регионалното развитие и благоустройството (МРРБ).

Изпълнител на договора е фирма „ГЕОСАД“ ЕООД, вписан в регистъра на правоспособните лица, съгл. чл. 18, ал. 2 от ЗКИР със Заповед № РД-15-92/30.11.2007г. на Изпълнителния директор на АГКК.

КАКВО ПРЕДСТОИ:

Предстои изработване на кадастрална карта и кадастрални регистри в цифров вид на урбанизираните територии на с. Градини, община Генерал Тошево, област Добрич.

Ще се изработват схеми на самостоятелни обекти в сгради (апартаменти, магазини, офиси, етажи от къщи);

Ще се проведе анкета по график за попълване на кадастралния регистър.

ЗАДЪЛЖЕНИЯ НА СОБСТВЕНИЦИТЕ ВЪВ ВРЪЗКА С ИЗРАБОТВАНЕ НА КККР:

Съгласно чл. 35, ал. 2 от ЗКИР, собствениците са длъжни да означат границите на поземлените си имоти в 30-дневен срок от обнародването на заповедта на Изпълнителния директор на АГКК по чл. 35, ал. 1 от ЗКИР.

Съгласно чл. 38, ал. 1 от ЗКИР и чл. 33, ал. 3 от Наредба № РД-02-20-5/15.12.2016г. към ЗКИР, всеки собственик, съответно носителят на друго вещно право е длъжен:

„Чл. 38. (1) Собственикът, а в случаите на т. 1, 3 и 4 и носителят на друго вещно право, е длъжен:

1. да осигури свободен достъп в имота за извършване на работите по кадастър;

2. да обозначи с трайни знаци границите на имота си и да опазва знаците от унищожаване;

3. да представи на служител от службата по геодезия, картография и кадастър или на лицето, определено със заповедта по чл. 35, ал. 2, съответно по чл. 35б, ал. 2 при поискване акт, удостоверяващ правата му върху имота, както и да му предостави и други данни съгласно наредбата по чл. 31;

4. да опазва поставените в имота геодезически знаци.“

КАКВИ ДОКУМЕНТИ И ДАННИ СЕ ПРЕДОСТАВЯТ:

Във връзка с изработването на кадастралната карта и попълване на имотния регистър, собствениците, пълномощниците и носителите на други вещни права трябва да предоставят:

• копия на документи за собственост и скици на имоти, сгради и самостоятелни обекти в тях - /не се събират оригинални документи за собственост/

• данни за административния адрес на имота, сградата или обекта, както и актуални данни за собствениците или носителите на вещни права (ЕГН и постоянен адрес), ако не фигурират в документа за собственост;

Документите могат да бъдат предоставяни лично от собствениците или от други лица, без да е необходимо заверено пълномощно..

Сканирани документи могат да се представят и по електронен път на e-mail: G_Toshevo3@cadastre.bg

КЪДЕ И КОГА ТРЯБВА ДА СЕ ПРЕДСТАВЯТ ДОКУМЕНТИТЕ:

В СГРАДАТА НА КМЕТСТВОТО на с. Градини от 09:30 до 17:00 ч.

от 14.09.2020г. до 15.09.2020г.

ЗА КОНТАКТИ:

СГКК – гр. Добрич
бул. „ДОБРУДЖА“ № 28
Тел/факс: 058 601278
dobrich@cadastre.bg

СГКК Добрич
Н-к на СГКК Добрич

/инж. Веселин Атанасов/



„ГЕОСАД“ ЕООД
гр. София, ул. „Дамян Груев“ № 20,
ап.3
GSM: 0878192809
geosad@abv.bg

Изпълнител на договора „ГЕОСАД“ ЕООД
Управител: *[Signature]*

/инж. Георги Шишков/



ВАЖНО СЪОБЩЕНИЕ

На вниманието на собствениците на недвижими имоти в с. Зограф, с. Пчеларово, с. Краище, с. Красен, с. Лозница, с. Росен, с. Росица, с. Житен, с. Градини, с. Сноп, с. Узово, с. Изворово и с. Къпиново, община Генерал Тошево, област Добрич

Във връзка със заповед № РД-16-19/ 23.04.2020 г. на Изпълнителния директор на Агенция по геодезия, картография и кадастър е открита процедура за: „Създаване на кадастрална карта и кадастрални регистри на урбанизираните територии, попадащи в землищата на в с. Зограф, с. Пчеларово, с. Краище, с. Красен, с. Лозница, с. Росен, с. Росица, с. Житен, с. Градини, с. Сноп, с. Узово, с. Изворово и с. Къпиново, община Генерал Тошево, област Добрич" и сключен Договор КД-1-44/15.04.2020г. на АГКК. Заповедта е обнародвана в ДВ бр. 42/2020г. Възложител на договора е Агенция по геодезия, картография и кадастър (АГКК) към Министерство на регионалното развитие и благоустройството (МРРБ).

Изпълнител на договора е фирма „ГЕОСАД“ ЕООД, вписан в регистъра на правоспособните лица, съгл. чл. 18, ал. 2 от ЗКИР със Заповед № РД-15-92/30.11.2007г. на Изпълнителния директор на АГКК.

КАКВО ПРЕДСТОИ:

Предстои изработване на кадастрална карта и кадастрални регистри в цифров вид на урбанизираните територии на с. Житен, община Генерал Тошево, област Добрич.

Ще се изработват схеми на самостоятелни обекти в сгради (апартаменти, магазини, офиси, етажи от къщи);

Ще се проведе анкета по график за попълване на кадастралния регистър.

ЗАДЪЛЖЕНИЯ НА СОБСТВЕНИЦИТЕ ВЪВ ВРЪЗКА С ИЗРАБОТВАНЕ НА ККР:

Съгласно чл. 35, ал. 2 от ЗКИР, собствениците са длъжни да означат границите на поземлените си имоти в 30-дневен срок от обнародването на заповедта на Изпълнителния директор на АГКК по чл. 35, ал. 1 от ЗКИР.

Съгласно чл. 38, ал. 1 от ЗКИР и чл. 33, ал. 3 от Наредба № РД-02-20-5/15.12.2016г. към ЗКИР, всеки собственик, съответно носителят на друго вещно право е длъжен:

„Чл. 38. (1) Собственикът, а в случаите на т. 1, 3 и 4 и носителят на друго вещно право, е длъжен:

1. да осигури свободен достъп в имота за извършване на работите по кадастъра;
2. да обозначи с трайни знаци границите на имота си и да опазва знаците от унищожаване;
3. да представи на служител от службата по геодезия, картография и кадастър или на лицето, определено със заповедта по чл. 35, ал. 2, съответно по чл. 35б, ал. 2 при поискване акт, удостоверяващ правата му върху имота, както и да му предостави и други данни съгласно наредбата по чл. 31;
4. да опазва поставените в имота геодезически знаци.“

КАКВИ ДОКУМЕНТИ И ДАННИ СЕ ПРЕДОСТАВЯТ:

Във връзка с изработването на кадастралната карта и попълване на имотния регистър, собствениците, пълномощниците и носителите на други вещни права трябва да предоставят:

- копия на документи за собственост и скици на имоти, сгради и самостоятелни обекти в тях - /не се събират оригинални документи за собственост/
- данни за административния адрес на имота, сградата или обекта, както и актуални данни за собствениците или носителите на вещни права (ЕГН и постоянен адрес), ако не фигурират в документа за собственост;

Документите могат да бъдат предоставяни лично от собствениците или от други лица, без да е необходимо заверено пълномощно..

Сканирани документи могат да се представят и по електронен път на e-mail: G_Toshevo3@cadastre.bg

КЪДЕ И КОГА ТРЯБВА ДА СЕ ПРЕДСТАВЯТ ДОКУМЕНТИТЕ:

В СГРАДАТА НА КМЕТСТВОТО на с. Житен от 09:30 до 17:00 ч.

На 15.09.2020г.

ЗА КОНТАКТИ:

СГКК – гр. Добрич
бул. „ДОБРУДЖА“ № 28
Тел/факс: 058 601278
dobrich@cadastre.bg

СГКК Добрич
Н-к на СГКК Добрич

/инж. Веселин Атанасов/



„ГЕОСАД“ ЕООД
гр. София, ул. „Дамян Груев“ № 20,
ап.3

GSM: 0878192809

geosad@abv.bg

Изпълнител на договора „ГЕОСАД“ ЕООД

Управител:

/инж. Георги Шишков/



ВАЖНО СЪОБЩЕНИЕ

На вниманието на собствениците на недвижими имоти в с. Зограф, с. Пчеларово, с. Краище, с. Красен, с. Лозница, с. Росен, с. Росица, с. Житен, с. Градини, с. Сноп, с. Узово, с. Изворово и с. Къпиново, община Генерал Тошево, област Добрич

Във връзка със заповед № РД-16-19/ 23.04.2020 г. на Изпълнителния директор на Агенция по геодезия, картография и кадастър е открита процедура за: „Създаване на кадастрална карта и кадастрални регистри на урбанизираните територии, попадащи в землищата на в с. Зограф, с. Пчеларово, с. Краище, с. Красен, с. Лозница, с. Росен, с. Росица, с. Житен, с. Градини, с. Сноп, с. Узово, с. Изворово и с. Къпиново, община Генерал Тошево, област Добрич“ и сключен Договор КД-1-44/15.04.2020г. на АГКК. Заповедта е обнародвана в ДВ бр. 42/2020г. Възложител на договора е Агенция по геодезия, картография и кадастър (АГКК) към Министерство на регионалното развитие и благоустройството (МРРБ).

Изпълнител на договора е фирма „ГЕОСАД“ ЕООД, вписан в регистъра на правоспособните лица, съгл. чл. 18, ал. 2 от ЗКИР със Заповед № РД-15-92/30.11.2007г. на Изпълнителния директор на АГКК.

КАКВО ПРЕДСТОИ:

Предстои изработване на кадастрална карта и кадастрални регистри в цифров вид на урбанизираните територии на с. Изворово, община Генерал Тошево, област Добрич.

Ще се изработват схеми на самостоятелни обекти в сгради (апартаменти, магазини, офиси, етажи от къщи);

Ще се проведе анкета по график за попълване на кадастралния регистър.

ЗАДЪЛЖЕНИЯ НА СОБСТВЕНИЦИТЕ ВЪВ ВРЪЗКА С ИЗРАБОТВАНЕ НА ККР:

Съгласно чл. 35, ал. 2 от ЗКИР, собствениците са длъжни да означат границите на поземлените си имоти в 30-дневен срок от обнародването на заповедта на Изпълнителния директор на АГКК по чл. 35, ал. 1 от ЗКИР.

Съгласно чл. 38, ал. 1 от ЗКИР и чл. 33, ал. 3 от Наредба № РД-02-20-5/15.12.2016г. към ЗКИР, всеки собственик, съответно носителят на друго вещно право е длъжен:

„Чл. 38. (1) Собственикът, а в случаите на т. 1, 3 и 4 и носителят на друго вещно право, е длъжен:

1. да осигури свободен достъп в имота за извършване на работите по кадастъра;

2. да означа с трайни знаци границите на имота си и да опазва знаците от унищожаване;

3. да представи на служител от службата по геодезия, картография и кадастър или на лицето, определено със заповедта по чл. 35, ал. 2, съответно по чл. 35б, ал. 2 при поискване акт, удостоверяващ правата му върху имота, както и да му предостави и други данни съгласно наредбата по чл. 31;

4. да опазва поставените в имота геодезически знаци.“

КАКВИ ДОКУМЕНТИ И ДАННИ СЕ ПРЕДОСТАВЯТ:

Във връзка с изработването на кадастралната карта и попълване на имотния регистър, собствениците, пълномощниците и носителите на други вещни права трябва да предоставят:

- копия на документи за собственост и скици на имоти, сгради и самостоятелни обекти в тях - /не се събират оригинални документи за собственост/
- данни за административния адрес на имота, сградата или обекта, както и актуални данни за собствениците или носителите на вещни права (ЕГН и постоянен адрес), ако не фигурират в документа за собственост;

Документите могат да бъдат предоставяни лично от собствениците или от други лица, без да е необходимо заверено пълномощно..

Сканирани документи могат да се представят и по електронен път на e-mail: G_Toshevo3@cadastre.bg

КЪДЕ И КОГА ТРЯБВА ДА СЕ ПРЕДСТАВЯТ ДОКУМЕНТИТЕ:

В СГРАДАТА НА КМЕТСТВОТО на с. Изворово от 09:30 до 17:00 ч.

На 08.06.2020г - 09.06.2020г.

ЗА КОНТАКТИ:

СГКК – гр. Добрич
бул. „ДОБРУДЖА“ № 28
Тел/факс: 058 601278
dobrich@cadastre.bg

СГКК Добрич
Н-к на СГКК Добрич

/инж. Веселин Ангелов/



„ГЕОСАД“ ЕООД
гр. София, ул. „Дамян Груев“ № 20,
ап.3
GSM: 0878192809
geosad@abv.bg

Изпълнител на договора „ГЕОСАД“ ЕООД

Управител:

/инж. Георги Штайшков/



ВАЖНО СЪОБЩЕНИЕ

На вниманието на собствениците на недвижими имоти в с. Зограф, с. Пчеларово, с. Краище, с. Красен, с. Лозница, с. Росен, с. Росица, с. Житен, с. Градини, с. Сноп, с. Узово, с. Изворово и с. Къпиново, община Генерал Тошево, област Добрич

Във връзка със заповед № РД-16-19/ 23.04.2020 г. на Изпълнителния директор на Агенция по геодезия, картография и кадастър е открита процедура за: „Създаване на кадастрална карта и кадастрални регистри на урбанизираните територии, попадащи в землищата на в с. Зограф, с. Пчеларово, с. Краище, с. Красен, с. Лозница, с. Росен, с. Росица, с. Житен, с. Градини, с. Сноп, с. Узово, с. Изворово и с. Къпиново, община Генерал Тошево, област Добрич" и сключен Договор КД-1-44/15.04.2020г. на АГКК. Заповедта е обнародвана в ДВ бр. 42/2020г. Възложител на договора е Агенция по геодезия, картография и кадастър (АГКК) към Министерство на регионалното развитие и благоустройството (МРРБ).

Изпълнител на договора е фирма „ГЕОСАД“ ЕООД, вписан в регистъра на правоспособните лица, съгл. чл. 18, ал. 2 от ЗКИР със Заповед № РД-15-92/30.11.2007г. на Изпълнителния директор на АГКК.

КАКВО ПРЕДСТОИ:

Предстои изработване на кадастрална карта и кадастрални регистри в цифров вид на урбанизираните територии на с. Къпиново, община Генерал Тошево, област Добрич.

Ще се изработват схеми на самостоятелни обекти в сгради (апартаменти, магазини, офиси, етажи от къщи);

Ще се проведе анкета по график за попълване на кадастралния регистър.

ЗАДЪЛЖЕНИЯ НА СОБСТВЕНИЦИТЕ ВЪВ ВРЪЗКА С ИЗРАБОТВАНЕ НА КККР:

Съгласно чл. 35, ал. 2 от ЗКИР, собствениците са длъжни да означат границите на поземлените си имоти в 30-дневен срок от обнародването на заповедта на Изпълнителния директор на АГКК по чл. 35, ал. 1 от ЗКИР.

Съгласно чл. 38, ал. 1 от ЗКИР и чл. 33, ал. 3 от Наредба № РД-02-20-5/15.12.2016г. към ЗКИР, всеки собственик, съответно носителят на друго вещно право е длъжен:

„Чл. 38. (1) Собственикът, а в случаите на т. 1, 3 и 4 и носителят на друго вещно право, е длъжен:

1. да осигури свободен достъп в имота за извършване на работите по кадастърта;

2. да обозначи с трайни знаци границите на имота си и да опазва знаците от унищожаване;

3. да представи на служител от службата по геодезия, картография и кадастър или на лицето, определено със заповедта по чл. 35, ал. 2, съответно по чл. 35б, ал. 2 при поискване акт, удостоверяващ правата му върху имота, както и да му предостави и други данни съгласно наредбата по чл. 31;

4. да опазва поставените в имота геодезически знаци.“

КАКВИ ДОКУМЕНТИ И ДАННИ СЕ ПРЕДОСТАВЯТ:

Във връзка с изработването на кадастралната карта и попълване на имотния регистър, собствениците, пълномощниците и носителите на други вещни права трябва да предоставят:

- копия на документи за собственост и скици на имоти, сгради и самостоятелни обекти в тях - /не се събират оригинални документи за собственост/
- данни за административния адрес на имота, сградата или обекта, както и актуални данни за собствениците или носителите на вещни права (ЕГН и постоянен адрес), ако не фигурират в документа за собственост;

Документите могат да бъдат предоставяни лично от собствениците или от други лица, без да е необходимо заверено пълномощно.

Сканирани документи могат да се представят и по електронен път на e-mail: G_Toshevo3@cadastre.bg

КЪДЕ И КОГА ТРЯБВА ДА СЕ ПРЕДСТАВЯТ ДОКУМЕНТИТЕ:

В СГРАДАТА НА КМЕТСТВОТО на с. Къпиново от 09:30 до 17:00 ч.
от 16.09.2020г. до 17.09.2020г.

ЗА КОНТАКТИ:


СГКК – гр. Добрич
бул. „ДОБРУДЖА“ № 28
Тел/факс: 058 601278
dobrich@cadastre.bg

СГКК Добрич
Н-к на СГКК Добрич

/инж. Веселин Министев



„ГЕОСАД“ ЕООД
гр. София, ул. „Дамян Груев“ № 20,
ап.3
GSM: 0878192809
geosad@aby.bg

Изпълнител на договора „ГЕОСАД“ ЕООД
Управител: 

/инж. Георги Шишков/



ВАЖНО СЪОБЩЕНИЕ

На вниманието на собствениците на недвижими имоти в с. Зограф, с. Пчеларово, с. Краище, с. Красен, с. Лозница, с. Росен, с. Росица, с. Житен, с. Градини, с. Сноп, с. Узово, с. Изворово и с. Къпиново, община Генерал Тошево, област Добрич

Във връзка със заповед № РД-16-19/ 23.04.2020 г. на Изпълнителния директор на Агенция по геодезия, картография и кадастър е открита процедура за: „Създаване на кадастрална карта и кадастрални регистри на урбанизираните територии, попадащи в землищата на в с. Зограф, с. Пчеларово, с. Краище, с. Красен, с. Лозница, с. Росен, с. Росица, с. Житен, с. Градини, с. Сноп, с. Узово, с. Изворово и с. Къпиново, община Генерал Тошево, област Добрич“ и сключен Договор КД-1-44/15.04.2020г. на АГКК. Заповедта е обнародвана в ДВ бр. 42/2020г. Възложител на договора е Агенция по геодезия, картография и кадастър (АГКК) към Министерство на регионалното развитие и благоустройството (МРРБ).

Изпълнител на договора е фирма „ГЕОСАД“ ЕООД, вписан в регистъра на правоспособните лица, съгл. чл. 18, ал. 2 от ЗКИР със Заповед № РД-15-92/30.11.2007г. на Изпълнителния директор на АГКК.

КАКВО ПРЕДСТОИ:

Предстои изработване на кадастрална карта и кадастрални регистри в цифров вид на урбанизираните територии на с. Красен община Генерал Тошево, област Добрич.

Ще се изработват схеми на самостоятелни обекти в сгради (апартаменти, магазини, офиси, етажи от къщи);
Ще се проведе анкета по график за попълване на кадастралния регистър.

ЗАДЪЛЖЕНИЯ НА СОБСТВЕНИЦИТЕ ВЪВ ВРЪЗКА С ИЗРАБОТВАНЕ НА ККР:

Съгласно чл. 35, ал. 2 от ЗКИР, собствениците са длъжни да означат границите на поземлените си имоти в 30-дневен срок от обнародването на заповедта на Изпълнителния директор на АГКК по чл. 35, ал. 1 от ЗКИР.

Съгласно чл. 38, ал. 1 от ЗКИР и чл. 33, ал. 3 от Наредба № РД-02-20-5/15.12.2016г. към ЗКИР, всеки собственик, съответно носителят на друго вещно право е длъжен:

„Чл. 38. (1) Собственикът, а в случаите на т. 1, 3 и 4 и носителят на друго вещно право, е длъжен:

1. да осигури свободен достъп в имота за извършване на работите по кадастъра;
2. да означа с трайни знаци границите на имота си и да опазва знаците от унищожаване;
3. да представи на служител от службата по геодезия, картография и кадастър или на лицето, определено със заповедта по чл. 35, ал. 2, съответно по чл. 35б, ал. 2 при поискване акт, удостоверяващ правата му върху имота, както и да му предостави и други данни съгласно наредбата по чл. 31;
4. да опазва поставените в имота геодезически знаци.“

КАКВИ ДОКУМЕНТИ И ДАННИ СЕ ПРЕДОСТАВЯТ:

Във връзка с изработването на кадастралната карта и попълване на имотния регистър, собствениците, пълномощниците и носителите на други вещни права трябва да предоставят:

- копия на документи за собственост и скици на имоти, сгради и самостоятелни обекти в тях - /не се събират оригинални документи за собственост/
- данни за административния адрес на имота, сградата или обекта, както и актуални данни за собствениците или носителите на вещни права (ЕГН и постоянен адрес), ако не фигурират в документа за собственост;

Документите могат да бъдат предоставяни лично от собствениците или от други лица, без да е необходимо заверено пълномощно..

Сканирани документи могат да се представят и по електронен път на e-mail: G_Toshevo3@cadastre.bg

КЪДЕ И КОГА ТРЯБВА ДА СЕ ПРЕДСТАВЯТ ДОКУМЕНТИТЕ:

В СГРАДАТА НА КМЕТСТВОТО на с. Красен от 09:30 до 17:00 ч.
от 29.06.2020г. до 30.06.2020г.

ЗА КОНТАКТИ:

СГКК – гр. Добрич
бул. „ДОБРУДЖА“ № 28
Тел/факс: 058 601278
dobrich@cadastre.bg

СГКК Добрич
Н-к на СГКК Добрич

/инж. Веселин Атанасов/



„ГЕОСАД“ ЕООД
гр. София, ул. „Дамян Груев“ № 20,
ап.3
GSM: 0878192809
geosad@abv.bg

Изпълнител на договора „ГЕОСАД“ ЕООД
Управител:

/инж. Георги Шишков/



ВАЖНО СЪОБЩЕНИЕ

На вниманието на собствениците на недвижими имоти в с. Зограф, с. Пчеларово, с. Краище, с. Красен, с. Лозница, с. Росен, с. Росица, с. Житен, с. Градини, с. Сноп, с. Узово, с. Изворово и с. Къпиново, община Генерал Тошево, област Добрич

Във връзка със заповед № РД-16-19/ 23.04.2020 г. на Изпълнителния директор на Агенция по геодезия, картография и кадастър е открита процедура за: „Създаване на кадастрална карта и кадастрални регистри на урбанизираните територии, попадащи в землищата на в с. Зограф, с. Пчеларово, с. Краище, с. Красен, с. Лозница, с. Росен, с. Росица, с. Житен, с. Градини, с. Сноп, с. Узово, с. Изворово и с. Къпиново, община Генерал Тошево, област Добрич" и сключен Договор КД-1-44/15.04.2020г. на АГКК. Заповедта е обнародвана в ДВ бр. 42/2020г. Възложител на договора е Агенция по геодезия, картография и кадастър (АГКК) към Министерство на регионалното развитие и благоустройството (МРРБ).

Изпълнител на договора е фирма „ГЕОСАД“ ЕООД, вписан в регистъра на правоспособните лица, съгл. чл. 18, ал. 2 от ЗКИР със Заповед № РД-15-92/30.11.2007г. на Изпълнителния директор на АГКК.

КАКВО ПРЕДСТОИ:

Предстои изработване на кадастрална карта и кадастрални регистри в цифров вид на урбанизираните територии на с. Лозница, община Генерал Тошево, област Добрич.

Ще се изработват схеми на самостоятелни обекти в сгради (апартаменти, магазини, офиси, етажи от къщи);
Ще се проведе анкета по график за попълване на кадастралния регистър.

ЗАДЪЛЖЕНИЯ НА СОБСТВЕНИЦИТЕ ВЪВ ВРЪЗКА С ИЗРАБОТВАНЕ НА КККР:

Съгласно чл. 35, ал. 2 от ЗКИР, собствениците са длъжни да означат границите на поземлените си имоти в 30-дневен срок от обнародването на заповедта на Изпълнителния директор на АГКК по чл. 35, ал. 1 от ЗКИР.

Съгласно чл. 38, ал. 1 от ЗКИР и чл. 33, ал. 3 от Наредба № РД-02-20-5/15.12.2016г. към ЗКИР, всеки собственик, съответно носителят на друго вещно право е длъжен:

„Чл. 38. (1) Собственикът, а в случаите на т. 1, 3 и 4 и носителят на друго вещно право, е длъжен:

1. да осигури свободен достъп в имота за извършване на работите по кадастъра;
2. да означае с трайни знаци границите на имота си и да опазва знаците от унищожаване;
3. да представи на служител от службата по геодезия, картография и кадастър или на лицето, определено със заповедта по чл. 35, ал. 2, съответно по чл. 35б, ал. 2 при поискване акт, удостоверяващ правата му върху имота, както и да му предостави и други данни съгласно наредбата по чл. 31;
4. да опазва поставените в имота геодезически знаци.“

КАКВИ ДОКУМЕНТИ И ДАННИ СЕ ПРЕДОСТАВЯТ:

Във връзка с изработването на кадастралната карта и попълване на имотния регистър, собствениците, пълномощниците и носителите на други вещни права трябва да предоставят:

- копия на документи за собственост и скици на имоти, сгради и самостоятелни обекти в тях - /не се събират оригинални документи за собственост/
- данни за административния адрес на имота, сградата или обекта, както и актуални данни за собствениците или носителите на вещни права (ЕГН и постоянен адрес), ако не фигурират в документа за собственост;

Документите могат да бъдат предоставяни лично от собствениците или от други лица, без да е необходимо заверено пълномощно..

Сканирани документи могат да се представят и по електронен път на e-mail: G_Toshevo3@cadastre.bg

КЪДЕ И КОГА ТРЯБВА ДА СЕ ПРЕДСТАВЯТ ДОКУМЕНТИТЕ:

В СГРАДАТА НА КМЕТСТВОТО на с. Лозница от 09:30 до 17:00 ч.

На 01.07.2020г.

ЗА КОНТАКТИ:

СГКК – гр. Добрич
бул. „ДОБРУДЖА“ № 28
Тел факс: 058 601278
dobrich@cadastre.bg

СГКК Добрич
Н-к на СГКК Добрич

/инж. Веселин Атанасов/



„ГЕОСАД“ ЕООД
гр. София, ул. „Дамян Груев“ № 20,
ап.3
GSM: 0878192809
geosad@abv.bg

Изпълнител на договора „ГЕОСАД“ ЕООД
Управител:

/инж. Георги Шишков/



ВАЖНО СЪОБЩЕНИЕ

На вниманието на собствениците на недвижими имоти в с. Зограф, с. Пчеларово, с. Краище, с. Красен, с. Лозница, с. Росен, с. Росица, с. Житен, с. Градини, с. Сноп, с. Узово, с. Изворово и с. Къпиново, община Генерал Тошево, област Добрич

Във връзка със заповед № РД-16-19/ 23.04.2020 г. на Изпълнителния директор на Агенция по геодезия, картография и кадастър е открита процедура за: „Създаване на кадастрална карта и кадастрални регистри на урбанизираните територии, попадащи в землищата на в с. Зограф, с. Пчеларово, с. Краище, с. Красен, с. Лозница, с. Росен, с. Росица, с. Житен, с. Градини, с. Сноп, с. Узово, с. Изворово и с. Къпиново, община Генерал Тошево, област Добрич" и сключен Договор КД-1-44/15.04.2020г. на АГКК. Заповедта е обнародвана в ДВ бр. 42/2020г. Възложител на договора е Агенция по геодезия, картография и кадастър (АГКК) към Министерство на регионалното развитие и благоустройството (МРРБ).

Изпълнител на договора е фирма „ГЕОСАД“ ЕООД, вписан в регистъра на правоспособните лица, съгл. чл. 18, ал. 2 от ЗКИР със Заповед № РД-15-92/30.11.2007г. на Изпълнителния директор на АГКК.

КАКВО ПРЕДСТОИ:

Предстои изработване на кадастрална карта и кадастрални регистри в цифров вид на урбанизираните територии на с. Краище, община Генерал Тошево, област Добрич.

Ще се изработват схеми на самостоятелни обекти в сгради (апартаменти, магазини, офиси, етажи от къщи);

Ще се проведе анкета по график за попълване на кадастралния регистър.

ЗАДЪЛЖЕНИЯ НА СОБСТВЕНИЦИТЕ ВЪВ ВРЪЗКА С ИЗРАБОТВАНЕ НА КККР:

Съгласно чл. 35, ал. 2 от ЗКИР, собствениците са длъжни да означат границите на поземлените си имоти в 30-дневен срок от обнародването на заповедта на Изпълнителния директор на АГКК по чл. 35, ал. 1 от ЗКИР.

Съгласно чл. 38, ал. 1 от ЗКИР и чл. 33, ал. 3 от Наредба № РД-02-20-5/15.12.2016г. към ЗКИР, всеки собственик, съответно носителят на друго вещно право е длъжен:

„Чл. 38. (1) Собственикът, а в случаите на т. 1, 3 и 4 и носителят на друго вещно право, е длъжен:

1. да осигури свободен достъп в имота за извършване на работите по кадастъра;

2. да означа с трайни знаци границите на имота си и да опазва знаците от унищожаване;

3. да представи на служител от службата по геодезия, картография и кадастър или на лицето, определено със заповедта по чл. 35, ал. 2, съответно по чл. 35б, ал. 2 при поискване акт, удостоверяващ правата му върху имота, както и да му предостави и други данни съгласно наредбата по чл. 31;

4. да опазва поставените в имота геодезически знаци.“

КАКВИ ДОКУМЕНТИ И ДАННИ СЕ ПРЕДОСТАВЯТ:

Във връзка с изработването на кадастралната карта и попълване на имотния регистър, собствениците, пълномощниците и носителите на други вещни права трябва да предоставят:

• копия на документи за собственост и скици на имоти, сгради и самостоятелни обекти в тях - /не се събират оригинални документи за собственост/

• данни за административния адрес на имота, сградата или обекта, както и актуални данни за собствениците или носителите на вещни права (ЕГН и постоянен адрес), ако не фигурират в документа за собственост;

Документите могат да бъдат предоставяни лично от собствениците или от други лица, без да е необходимо заверено пълномощно..

Сканирани документи могат да се представят и по електронен път на e-mail: G_Toshevo3@cadastre.bg

КЪДЕ И КОГА ТРЯБВА ДА СЕ ПРЕДСТАВЯТ ДОКУМЕНТИТЕ:

В СГРАДАТА НА КМЕТСТВОТО на с. Краище от 09:30 до 17:00 ч.
На 18.09.2020г.

ЗА КОНТАКТИ:

СГКК – гр. Добрич
бул. „ДОБРУДЖА“ № 28
Тел/факс: 058 601278
dobrich@cadastre.bg

СГКК Добрич
Н-к на СГКК Добрич

/инж. Веселин Атанасов/



„ГЕОСАД“ ЕООД
гр. София, ул. „Дамян Груев“ № 20,
ап.3
GSM: 0878192809
geosad@abv.bg

Изпълнител на договора „ГЕОСАД“ ЕООД
Управител:

/инж. Георги Шишков/



ВАЖНО СЪОБЩЕНИЕ

На вниманието на собствениците на недвижими имоти в с. Зограф, с. Пчеларово, с. Краище, с. Красен, с. Лозница, с. Росен, с. Росица, с. Житен, с. Градини, с. Сноп, с. Узово, с. Изворово и с. Къпиново, община Генерал Тошево, област Добрич

Във връзка със заповед № РД-16-19/ 23.04.2020 г. на Изпълнителния директор на Агенция по геодезия, картография и кадастър е открита процедура за: „Създаване на кадастрална карта и кадастрални регистри на урбанизираните територии, попадащи в землищата на в с. Зограф, с. Пчеларово, с. Краище, с. Красен, с. Лозница, с. Росен, с. Росица, с. Житен, с. Градини, с. Сноп, с. Узово, с. Изворово и с. Къпиново, община Генерал Тошево, област Добрич“ и сключен Договор КД-1-44/15.04.2020г. на АГКК. Заповедта е обнародвана в ДВ бр. 42/2020г. Възложител на договора е Агенция по геодезия, картография и кадастър (АГКК) към Министерство на регионалното развитие и благоустройството (МРРБ).

-Изпълнител на договора е фирма „ГЕОСАД“ ЕООД, вписан в регистъра на правоспособните лица, съгл. чл. 18, ал. 2 от ЗКИР със Заповед № РД-15-92/30.11.2007г. на Изпълнителния директор на АГКК.

КАКВО ПРЕДСТОИ:

Предстои изработване на кадастрална карта и кадастрални регистри в цифров вид на урбанизираните територии на с. Росен, община Генерал Тошево, област Добрич.

Ще се изработват схеми на самостоятелни обекти в сгради (апартаменти, магазини, офиси, етажи от къщи);

Ще се проведе анкета по график за попълване на кадастралния регистър.

ЗАДЪЛЖЕНИЯ НА СОБСТВЕНИЦИТЕ ВЪВ ВРЪЗКА С ИЗРАБОТВАНЕ НА КККР:

Съгласно чл. 35, ал. 2 от ЗКИР, собствениците са длъжни да означат границите на поземлените си имоти в 30-дневен срок от обнародването на заповедта на Изпълнителния директор на АГКК по чл. 35, ал. 1 от ЗКИР.

Съгласно чл. 38, ал. 1 от ЗКИР и чл. 33, ал. 3 от Наредба № РД-02-20-5/15.12.2016г. към ЗКИР, всеки собственик, съответно носителят на друго вещно право е длъжен:

„Чл. 38. (1) Собственикът, а в случаите на т. 1, 3 и 4 и носителят на друго вещно право, е длъжен:

1. да осигури свободен достъп в имота за извършване на работите по кадастъра;

2. да обозначи с трайни знаци границите на имота си и да опазва знаците от унищожаване;

3. да представи на служител от службата по геодезия, картография и кадастър или на лицето, определено със заповедта по чл. 35, ал. 2, съответно по чл. 35б, ал. 2 при поискване акт, удостоверяващ правата му върху имота, както и да му предостави и други данни съгласно наредбата по чл. 31;

4. да опазва поставените в имота геодезически знаци.“

КАКВИ ДОКУМЕНТИ И ДАННИ СЕ ПРЕДОСТАВЯТ:

Във връзка с изработването на кадастралната карта и попълване на имотния регистър, собствениците, пълномощниците и носителите на други вещни права трябва да предоставят:

- копия на документи за собственост и скици на имоти, сгради и самостоятелни обекти в тях - /не се събират оригинални документи за собственост/
- данни за административния адрес на имота, сградата или обекта, както и актуални данни за собствениците или носителите на вещни права (ЕГН и постоянен адрес), ако не фигурират в документа за собственост;

Документите могат да бъдат предоставяни лично от собствениците или от други лица, без да е необходимо заверено пълномощно..

Сканирани документи могат да се представят и по електронен път на e-mail: G_Toshevo3@cadastre.bg

КЪДЕ И КОГА ТРЯБВА ДА СЕ ПРЕДСТАВЯТ ДОКУМЕНТИТЕ:

В СГРАДАТА НА КМЕТСТВОТО на с. Росен от 09:30 до 17:00 ч.

На 18.09.2020г.

ЗА КОНТАКТИ:

СГКК – гр. Добрич
бул. „ДОБРУДЖА“ № 28
Тел факс: 058 601278
dobrich@cadastre.bg

СГКК Добрич
Н-к на СГКК Добрич

/инж. Веселин Ангелов/



„ГЕОСАД“ ЕООД
гр. София, ул. „Дамян Груев“ № 20,
ап.3
GSM: 0878192809
geosad@abv.bg

Изпълнител на договора „ГЕОСАД“ ЕООД
Управител:

/инж. Георги Шишков/



ВАЖНО СЪОБЩЕНИЕ

На вниманието на собствениците на недвижими имоти в с. Зограф, с. Пчеларово, с. Краище, с. Красен, с. Лозница, с. Росен, с. Росица, с. Житен, с. Градини, с. Сноп, с. Узово, с. Изворово и с. Къпиново, община Генерал Тошево, област Добрич

Във връзка със заповед № РД-16-19/ 23.04.2020 г. на Изпълнителния директор на Агенция по геодезия, картография и кадастър е открита процедура за: „Създаване на кадастрална карта и кадастрални регистри на урбанизираните територии, попадащи в землищата на в с. Зограф, с. Пчеларово, с. Краище, с. Красен, с. Лозница, с. Росен, с. Росица, с. Житен, с. Градини, с. Сноп, с. Узово, с. Изворово и с. Къпиново, община Генерал Тошево, област Добрич“ и сключен Договор КД-1-44/15.04.2020г. на АГКК. Заповедта е обнародвана в ДВ бр. 42/2020г. Възложител на договора е Агенция по геодезия, картография и кадастър (АГКК) към Министерство на регионалното развитие и благоустройството (МРРБ).

Изпълнител на договора е фирма „ГЕОСАД“ ЕООД, вписан в регистъра на правоспособните лица, съгл. чл. 18, ал. 2 от ЗКИР със Заповед № РД-15-92/30.11.2007г. на Изпълнителния директор на АГКК.

КАКВО ПРЕДСТОИ:

Предстои изработване на кадастрална карта и кадастрални регистри в цифров вид на урбанизираните територии на с. Пчеларово, община Генерал Тошево, област Добрич.

Ще се изработват схеми на самостоятелни обекти в сгради (апартаменти, магазини, офиси, етажи от къщи);
Ще се проведе анкета по график за попълване на кадастралния регистър.

ЗАДЪЛЖЕНИЯ НА СОБСТВЕНИЦИТЕ ВЪВ ВРЪЗКА С ИЗРАБОТВАНЕ НА КККР:

Съгласно чл. 35, ал. 2 от ЗКИР, собствениците са длъжни да означат границите на поземлените си имоти в 30-дневен срок от обнародването на заповедта на Изпълнителния директор на АГКК по чл. 35, ал. 1 от ЗКИР.

Съгласно чл. 38, ал. 1 от ЗКИР и чл. 33, ал. 3 от Наредба № РД-02-20-5/15.12.2016г. към ЗКИР, всеки собственик, съответно носителят на друго вещно право е длъжен:

„Чл. 38. (1) Собственикът, а в случаите на т. 1, 3 и 4 и носителят на друго вещно право, е длъжен:

1. да осигури свободен достъп в имота за извършване на работите по кадастъра;
2. да обозначи с трайни знаци границите на имота си и да опазва знаците от унищожаване;
3. да представи на служител от службата по геодезия, картография и кадастър или на лицето, определено със заповедта по чл. 35, ал. 2, съответно по чл. 35б, ал. 2 при поискване акт, удостоверяващ правата му върху имота, както и да му предостави и други данни съгласно наредбата по чл. 31;
4. да опазва поставените в имота геодезически знаци.“

КАКВИ ДОКУМЕНТИ И ДАННИ СЕ ПРЕДОСТАВЯТ:

Във връзка с изработването на кадастралната карта и попълване на имотния регистър, собствениците, пълномощниците и носителите на други вещни права трябва да предоставят:

- копия на документи за собственост и скици на имоти, сгради и самостоятелни обекти в тях - /не се събират оригинални документи за собственост/
- данни за административния адрес на имота, сградата или обекта, както и актуални данни за собствениците или носителите на вещни права (ЕГН и постоянен адрес), ако не фигурират в документа за собственост;

Документите могат да бъдат предоставяни лично от собствениците или от други лица, без да е необходимо заверено пълномощно..

Сканирани документи могат да се представят и по електронен път на e-mail: G_Toshevo3@cadastre.bg

КЪДЕ И КОГА ТРЯБВА ДА СЕ ПРЕДСТАВЯТ ДОКУМЕНТИТЕ:

В СГРАДАТА НА КМЕТСТВОТО на с. Пчеларово от 09:30 до 17:00 ч.
От 17.09.2020г до 18.09.2020г

ЗА КОНТАКТИ:

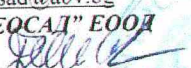
СГКК – гр. Добрич
бул. „ДОБРУДЖКА“ № 28
Тел/факс: 058 601278
dobrich@cadastre.bg

СГКК Добрич
Н-к на СГКК Добрич

/инж. Веселин Апатазов/



„ГЕОСАД“ ЕООД
гр. София, ул. „Дамян Груев“ № 20,
ап.3
GSM: 0878192809
geosad@abv.bg

Изпълнител на договора „ГЕОСАД“ ЕООД
Управител: 
/инж. Георги Шишков/



ВАЖНО СЪОБЩЕНИЕ

На вниманието на собствениците на недвижими имоти в с. Зограф, с. Пчеларово, с. Краище, с. Красен, с. Лозница, с. Росен, с. Росица, с. Житен, с. Градини, с. Сноп, с. Узово, с. Изворово и с. Къпиново, община Генерал Тошево, област Добрич

Във връзка със заповед № РД-16-19/ 23.04.2020 г. на Изпълнителния директор на Агенция по геодезия, картография и кадастър е открита процедура за: „Създаване на кадастрална карта и кадастрални регистри на урбанизираните територии, попадащи в землищата на в с. Зограф, с. Пчеларово, с. Краище, с. Красен, с. Лозница, с. Росен, с. Росица, с. Житен, с. Градини, с. Сноп, с. Узово, с. Изворово и с. Къпиново, община Генерал Тошево, област Добрич" и сключен Договор КД-1-44/15.04.2020г. на АГКК. Заповедта е обнародвана в ДВ бр. 42/2020г. Възложител на договора е Агенция по геодезия, картография и кадастър (АГКК) към Министерство на регионалното развитие и благоустройството (МРРБ).

Изпълнител на договора е фирма „ГЕОСАД“ ЕООД, вписан в регистъра на правоспособните лица, съгл. чл. 18, ал. 2 от ЗКИР със Заповед № РД-15-92/30.11.2007г. на Изпълнителния директор на АГКК.

КАКВО ПРЕДСТОИ:

Предстои изработване на кадастрална карта и кадастрални регистри в цифров вид на урбанизираните територии на с. Росица, община Генерал Тошево, област Добрич.

Ще се изработват схеми на самостоятелни обекти в сгради (апартаменти, магазини, офиси, етажи от къщи);
Ще се проведе анкета по график за попълване на кадастралния регистър.

ЗАДЪЛЖЕНИЯ НА СОБСТВЕНИЦИТЕ ВЪВ ВРЪЗКА С ИЗРАБОТВАНЕ НА ККР:

Съгласно чл. 35, ал. 2 от ЗКИР, собствениците са длъжни да означат границите на поземлените си имоти в 30-дневен срок от обнародването на заповедта на Изпълнителния директор на АГКК по чл. 35, ал. 1 от ЗКИР.

Съгласно чл. 38, ал. 1 от ЗКИР и чл. 33, ал. 3 от Наредба № РД-02-20-5/15.12.2016г. към ЗКИР, всеки собственик, съответно носителят на друго вещно право е длъжен:

„Чл. 38. (1) Собственикът, а в случаите на т. 1, 3 и 4 и носителят на друго вещно право, е длъжен:

1. да осигури свободен достъп в имота за извършване на работите по кадастър;
2. да обозначи с трайни знаци границите на имота си и да опазва знаците от унищожаване;
3. да представи на служител от службата по геодезия, картография и кадастър или на лицето, определено със заповедта по чл. 35, ал. 2, съответно по чл. 35б, ал. 2 при поискване акт, удостоверяващ правата му върху имота, както и да му предостави и други данни съгласно наредбата по чл. 31;
4. да опазва поставените в имота геодезически знаци.“

КАКВИ ДОКУМЕНТИ И ДАННИ СЕ ПРЕДОСТАВЯТ:

Във връзка с изработването на кадастралната карта и попълване на имотния регистър, собствениците, пълномощниците и носителите на други вещни права трябва да предоставят:

- копия на документи за собственост и скици на имоти, сгради и самостоятелни обекти в тях - /не се събират оригинални документи за собственост/
- данни за административния адрес на имота, сградата или обекта, както и актуални данни за собствениците или носителите на вещни права (ЕГН и постоянен адрес), ако не фигурират в документа за собственост;

Документите могат да бъдат предоставяни лично от собствениците или от други лица, без да е необходимо заверено пълномощно..

Сканирани документи могат да се представят и по електронен път на e-mail: G_Toshevo3@cadastre.bg

КЪДЕ И КОГА ТРЯБВА ДА СЕ ПРЕДСТАВЯТ ДОКУМЕНТИТЕ:

В СГРАДАТА НА КМЕТСТВОТО на с. Росица от 09:30 до 17:00 ч.
от 25.06.2020г. до 26.06.2020г.

ЗА КОНТАКТИ:

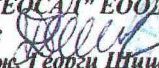
СГКК – гр. Добрич
бул. „ДОБРУДЖА“ № 28
Тел/факс: 058/601278
dobrich@cadastre.bg

СГКК Добрич
Н-к на СГКК Добрич

/инж. Веселин Атанасов/



„ГЕОСАД“ ЕООД
гр. София, ул. „Дамян Груев“ № 20,
ап.3
GSM: 0878192809
geosad@abv.bg

Изпълнител на договора „ГЕОСАД“ ЕООД
Управител: 
/инж. Георги Шишков/



ВАЖНО СЪОБЩЕНИЕ

На вниманието на собствениците на недвижими имоти в с. Зограф, с. Пчеларово, с. Краище, с. Красен, с. Лозница, с. Росен, с. Росица, с. Житен, с. Градини, с. Сноп, с. Узово, с. Изворово и с. Къпиново, община Генерал Тошево, област Добрич

Във връзка със заповед № РД-16-19/ 23.04.2020 г. на Изпълнителния директор на Агенция по геодезия, картография и кадастър е открита процедура за: „Създаване на кадастрална карта и кадастрални регистри на урбанизираните територии, попадащи в землищата на в с. Зограф, с. Пчеларово, с. Краище, с. Красен, с. Лозница, с. Росен, с. Росица, с. Житен, с. Градини, с. Сноп, с. Узово, с. Изворово и с. Къпиново, община Генерал Тошево, област Добрич" и сключен Договор КД-1-44/15.04.2020г. на АГКК. Заповедта е обнародвана в ДВ бр. 42/2020г. Възложител на договора е Агенция по геодезия, картография и кадастър (АГКК) към Министерство на регионалното развитие и благоустройството (МРРБ).

Изпълнител на договора е фирма „ГЕОСАД“ ЕООД, вписан в регистъра на правоспособните лица, съгл. чл. 18, ал. 2 от ЗКИР със Заповед № РД-15-92/30.11.2007г. на Изпълнителния директор на АГКК.

КАКВО ПРЕДСТОИ:

Предстои изработване на кадастрална карта и кадастрални регистри в цифров вид на урбанизираните територии на с. Сноп, община Генерал Тошево, област Добрич.

Ще се изработват схеми на самостоятелни обекти в сгради (апартаменти, магазини, офиси, етажи от къщи);
Ще се проведе анкета по график за попълване на кадастралния регистър.

ЗАДЪЛЖЕНИЯ НА СОБСТВЕНИЦИТЕ ВЪВ ВРЪЗКА С ИЗРАБОТВАНЕ НА КККР:

Съгласно чл. 35, ал. 2 от ЗКИР, собствениците са длъжни да означат границите на поземлените си имоти в 30-дневен срок от обнародването на заповедта на Изпълнителния директор на АГКК по чл. 35, ал. 1 от ЗКИР.

Съгласно чл. 38, ал. 1 от ЗКИР и чл. 33, ал. 3 от Наредба № РД-02-20-5/15.12.2016г. към ЗКИР, всеки собственик, съответно носителят на друго вещно право е длъжен:

„Чл. 38. (1) Собственикът, а в случаите на т. 1, 3 и 4 и носителят на друго вещно право, е длъжен:

1. да осигури свободен достъп в имота за извършване на работите по кадастъра;
2. да обозначи с трайни знаци границите на имота си и да опазва знаците от унищожаване;
3. да представи на служител от службата по геодезия, картография и кадастър или на лицето, определено със заповедта по чл. 35, ал. 2, съответно по чл. 35б, ал. 2 при поискване акт, удостоверяващ правата му върху имота, както и да му предостави и други данни съгласно наредбата по чл. 31;
4. да опазва поставените в имота геодезически знаци.“

КАКВИ ДОКУМЕНТИ И ДАННИ СЕ ПРЕДОСТАВЯТ:

Във връзка с изработването на кадастралната карта и попълване на имотния регистър, собствениците, пълномощниците и носителите на други вещни права трябва да предоставят:

- копия на документи за собственост и скици на имоти, сгради и самостоятелни обекти в тях - /не се събират оригинални документи за собственост/
- данни за административния адрес на имота, сградата или обекта, както и актуални данни за собствениците или носителите на вещни права (ЕГН и постоянен адрес), ако не фигурират в документа за собственост;

Документите могат да бъдат предоставяни лично от собствениците или от други лица, без да е необходимо заверено пълномощно..

Сканирани документи могат да се представят и по електронен път на e-mail: G_Toshevo3@cadastre.bg

КЪДЕ И КОГА ТРЯБВА ДА СЕ ПРЕДСТАВЯТ ДОКУМЕНТИТЕ:

В СГРАДАТА НА КМЕТСТВОТО на с. Сноп от 09:30 до 17:00 ч.
от 16.09.2020г. до 17.09.2020г.

ЗА КОНТАКТИ:

СГКК – гр. Добрич
бул. „ДОБРУДЖА“ № 28
Тел/факс: 058 601278
dobrich@cadastre.bg

СГКК Добрич
Н-к на СГКК Добрич

/инж. Веселин Атанасов/



„ГЕОСАД“ ЕООД
гр. София, ул. „Дамян Груев“ № 20,
ап.3
GSM: 0878192809
geosad@abv.bg

Изпълнител на договора „ГЕОСАД“ ЕООД
Управител: 
/инжс. Георги Шишков/



ВАЖНО СЪОБЩЕНИЕ

На вниманието на собствениците на недвижими имоти в с. Зограф, с. Пчеларово, с. Краище, с. Красен, с. Лозница, с. Росен, с. Росица, с. Житен, с. Градини, с. Сноп, с. Узово, с. Изворово и с. Къпиново, община Генерал Тошево, област Добрич

Във връзка със заповед № РД-16-19/ 23.04.2020 г. на Изпълнителния директор на Агенция по геодезия, картография и кадастър е открита процедура за: „Създаване на кадастрална карта и кадастрални регистри на урбанизираните територии, попадащи в землищата на в с. Зограф, с. Пчеларово, с. Краище, с. Красен, с. Лозница, с. Росен, с. Росица, с. Житен, с. Градини, с. Сноп, с. Узово, с. Изворово и с. Къпиново, община Генерал Тошево, област Добрич" и сключен Договор КД-1-44/15.04.2020г. на АГКК. Заповедта е обнародвана в ДВ бр. 42/2020г. Възложител на договора е Агенция по геодезия, картография и кадастър (АГКК) към Министерство на регионалното развитие и благоустройството (МРРБ).

Изпълнител на договора е фирма „ГЕОСАД“ ЕООД, вписан в регистъра на правоспособните лица, съгл. чл. 18, ал. 2 от ЗКИР със Заповед № РД-15-92/30.11.2007г. на Изпълнителния директор на АГКК.

КАКВО ПРЕДСТОИ:

Предстои изработване на кадастрална карта и кадастрални регистри в цифров вид на урбанизираните територии на с. Узово, община Генерал Тошево, област Добрич.

Ще се изработват схеми на самостоятелни обекти в сгради (апартаменти, магазини, офиси, етажи от къщи);
Ще се проведе анкета по график за попълване на кадастралния регистър.

ЗАДЪЛЖЕНИЯ НА СОБСТВЕНИЦИТЕ ВЪВ ВРЪЗКА С ИЗРАБОТВАНЕ НА КККР:

Съгласно чл. 35, ал. 2 от ЗКИР, собствениците са длъжни да означат границите на поземлените си имоти в 30-дневен срок от обнародването на заповедта на Изпълнителния директор на АГКК по чл. 35, ал. 1 от ЗКИР.

Съгласно чл. 38, ал. 1 от ЗКИР и чл. 33, ал. 3 от Наредба № РД-02-20-5/15.12.2016г. към ЗКИР, всеки собственик, съответно носителят на друго вещно право е длъжен:

„Чл. 38. (1) Собственикът, а в случаите на т. 1, 3 и 4 и носителят на друго вещно право, е длъжен:

1. да осигури свободен достъп в имота за извършване на работите по кадастъра;
2. да обозначи с трайни знаци границите на имота си и да опазва знаците от унищожаване;
3. да представи на служител от службата по геодезия, картография и кадастър или на лицето, определено със заповедта по чл. 35, ал. 2, съответно по чл. 35б, ал. 2 при поискване акт, удостоверяващ правата му върху имота, както и да му предостави и други данни съгласно наредбата по чл. 31;
4. да опазва поставените в имота геодезически знаци.“

КАКВИ ДОКУМЕНТИ И ДАННИ СЕ ПРЕДОСТАВЯТ:

Във връзка с изработването на кадастралната карта и попълване на имотния регистър, собствениците, пълномощниците и носителите на други вещни права трябва да предоставят:

- копия на документи за собственост и скици на имоти, сгради и самостоятелни обекти в тях - /не се събират оригинални документи за собственост/
- данни за административния адрес на имота, сградата или обекта, както и актуални данни за собствениците или носителите на вещни права (ЕГН и постоянен адрес), ако не фигурират в документа за собственост;

Документите могат да бъдат предоставяни лично от собствениците или от други лица, без да е необходимо заверено пълномощно..

Сканирани документи могат да се представят и по електронен път на e-mail: G_Toshevo3@cadastre.bg

КЪДЕ И КОГА ТРЯБВА ДА СЕ ПРЕДСТАВЯТ ДОКУМЕНТИТЕ:

В СГРАДАТА НА КМЕТСТВОТО на с. Градини от 09:30 до 17:00 ч.
от 14.09.2020г. до 15.09.2020г.

ЗА КОНТАКТИ:

СГКК – гр. Добрич
бул. „ДОБРУДЖА“ № 28
Тел/факс: 058 601278
dobrich@cadastre.bg

СГКК Добрич
Н-к на СГКК Добрич

/инж. Веселин Ангелов/



„ГЕОСАД“ ЕООД
гр. София, ул. „Дамян Груев“ № 20,
ап.3
GSM: 0878192809
geosad@abv.bg

Изпълнител на договора „ГЕОСАД“ ЕООД
Управител:

/инж. Георги Шишков/

