

ПРЕДСЕДАТЕЛ

ПРОФ. Д-Р ИНЖ. СЛАВЕЙКО ГОСПОДИНОВ

Дата: 14.04.2014 г.

**РАБОТЕН ПЛАН С ПРИОРИТЕТНИ ЦЕЛИ И ЗАДАЧИ НА СЪВЕТА ПО
ГЕОДЕЗИЯ, КАРТОГРАФИЯ И КАДАСТЪР**

за изпълнение на Заповед № РД-01-47 / 27.02.2014 г. на Министъра на
инвестиционното проектиране

**ПО ЗАДАЧА 1 – Усъвършенстване и попълване на нормативната база в
сферата на геодезията, картографията и кадастъра:**

Създава се работна група за:

1.1. Проект на РМС за актуализиране на Дългосрочната програма за дейността по създаване на кадастъра и имотния регистър до 2015 г. (съгл. чл. 94, ал. 2 ЗКИР).

Работна група в състав - по заповед на изпълнителния директор на Агенцията по геодезия, картография и кадастър и с участието на членовете на междуведомствената работна група по Заповед № РД-01-45 от 25.02.2014 г. на министъра на инвестиционното проектиране от Министерство на правосъдието, Агенция по вписванията и съдиите по вписванията. В работната група се включва представител на Министерство на отбраната – о.р. полк. инж. Радослав Джамбазов.

Очакван срок – 30.08.2014 г.

1.2. Проект на РМС за приемане на Дългосрочна програма за развитие на дейностите по геодезията и картографията (съгл. § 17 от ПЗР на ЗГК).

Работна група в състав - по заповед на изпълнителния директор на Агенцията по геодезия, картография и кадастър и с участието на представители на Министерство на отбраната, Министерство на вътрешните работи, УАСГ и БАН.

Очакван срок – 30.08.2014 г.

**ПО ЗАДАЧА 2 – Стратегия и насоки за практическо въвеждане на Българска
геодезическа система 2005:**

Създава се работна група за:

2.1. Начертаване на насоки за практически решения за въвеждане на Българската геодезическа система 2005 за граждански цели.

Работна група в състав - проф. д-р инж. Георги Вълев, проф. д-р инж. Иван Георгиев, доц. д-р инж. Елена Пенева – Златкова, доц. д-р инж. Костадин Костадинов.

Очакван срок – 30.09.2014 г.

ПО ЗАДАЧА 3 – Създаване на Програма за обновяване и усъвършенстване на Държавните геодезически мрежи – Държавната GPS–мрежа, Държавната нивелачна мрежа, Държавната гравиметрична мрежа, Държавната геомагнитна мрежа, мрежата от мареографни станции и Държавната GNSS от перманентни станции:

Създават се работни групи за:

3.1. Държавната GPS – мрежа, очакван срок – 30.10.2014 г.

Работна група в състав - проф. д-р инж. Георги Вълев, доц. д-р инж. Момчил Минчев, проф. д-р инж. Иван Георгиев, представител на ВГС – полк. инж. Петър Данчев.

3.2. Държавната нивелачна мрежа, очакван срок – 30.09.2014 г.

Работна група в състав – проф. д-р инж. Славейко Господинов, доц. д-р инж. Таси Беляшки, доц. д-р инж. Елена Пенева – Златкова.

3.3. Държавната гравиметрична мрежа, очакван срок – 30.10.2014 г.

Работна група в състав – проф. д-р инж. Славейко Господинов, доц. д-р инж. Елена Пенева – Златкова, проф. д-р инж. Андрей Андреев, представител на ВГС – кап. д-р инж. Георги Михайлов.

3.4. Държавната геомагнитна мрежа, очакван срок – 30.10.2014 г.

Работна група в състав – представители на ВГС - майор инж. Кирил Костадинов, кап. д-р инж. Станимир Миховски, представител на НИГГГ – БАН – доц. д-р инж. Петя Трифонова.

3.5. Мрежата от мареографни станции, очакван срок – 30.10.2014 г.

Работна група в състав – доц. д-р инж. Таси Беляшки, доц. д-р инж. Любка Пашова, проф. д-р инж. Ценко Ценков, представител на АГКК - инж. Тома Бочев.

3.6. Държавната GNSS – мрежа от перманентни станции, очакван срок – 30.10.2014 г.

Работна група в състав – доц. д-р инж. Момчил Минчев, д-р инж. Юрий Цановски, представител на АГКК - инж. Тома Бочев.

ПО ЗАДАЧА 4 – Създаване на съвременна нормативна база за изследване, поддържане и контрол на геодезическа апаратура:

Създава се работна група за:

4.1. Разработване на Програма за създаване на нормативна уредба за поддържане и контрол на геодезичните инструменти, проучване, проектиране и изграждане на еталонната мрежа с оглед въвеждането на Българската геодезическа система 2005 за

изпълнението на отговорностите на АГКК по прилагането на БГС 2005 и сертифицирането на инфраструктурните мрежи.

Задачата, състава и срока за изпълнение, се определят допълнително.

ПО ЗАДАЧА 5 – Разработване и внедряване на съвременна система за взаимодействие на АГКК с други ведомства:

Създават се работни групи по Заповед № РД-01-45 от 25.02.2014 г. на министъра на инвестиционното проектиране:

5.1. Ред и условия за синхронизиране данните в кадастралния регистър на недвижимите имоти и имотния регистър с данните от книгите по вписванията.

Работна група с участието на Министерство на правосъдието, Агенция по вписванията, съдии по вписванията и Агенцията по геодезия, картография и кадастър.

Очакван срок – 30.11.2014 г.

5.2. Ред и условия за отстраняване в процеса на създаване на кадастралната карта на несъответствията в картата на възстановената собственост (за линейните обекти и контактните зони с урбанизираните територии).

Работна група с участието на Министерство на земеделието и храните и Агенцията по геодезия, картография и кадастър. В работната група се включва представител на Министерство на отбраната – майор инж. Светослав Църовски.

Очакван срок – 30.11.2014 г.

ПО ЗАДАЧА 6 – Разработване на стратегия за привеждане на наличните в АГКК (Национален Геокартфонд) данни, съгласно изискванията на директива 2007/2/ЕО за изграждане на инфраструктура на пространствени данни (INSPIRE):

Създава се работна група за:

6.1. Определяне на стандарт за формата и обхвата на данните, с оглед последващо синхронизиране с данни от други масиви, и предоставянето на услуги, свързани с тях.

Работна група в състав – проф. д-р инж. Теменужка Бандрова, инж. Лиляна Турналиева, инж. Иван Кунчев.

Очакван срок – 30.11.2014 г.

ПО ЗАДАЧА 7 – Създаване на актуална дигитална Едромасщабна топографска карта за цялата територия на страната:

Създава се работна група за:

7.1. Определяне на взаимнообвързаността на Едромашабната топографска карта в М 1 : 5 000 със съдържанието на кадастралната карта, на картата на възстановената собственост, на ортофотопланове;

7.2. Определяне на възможностите за ползване на информация от Едромашабната топографска карта в М 1 : 5 000 за нуждите на топографската карта в М 1 : 25 000.

Работна група в състав – доц. д-р инж. Юлин Тепелиев, представител на ВГС - майор инж. Кирил Костадинов , представител АГКК – инж. Глория Джаджева.

Очакван срок – 30.09.2014 г.

ПО ЗАДАЧА 8 – Определяне на повърхнината на прецизен геоид (квазигеоид) за територията на цялата страна раната:

Създава се работна група за:

8.1. Обсъждане и приемане модел за височинна референтна основа за територията на България.

Работна група в състав – проф. д-р инж. Славейко Господинов, доц. д-р инж. Елена Пенева - Златкова, проф. д-р инж. Иван Георгиев, представител на ВГС – кап. д-р инж. Георги Михайлов.

Очакван срок – 30.11.2014 г.

ПО ЗАДАЧА 9 – Изграждане на държавна GNSS мрежа от перманентни станции:

Създава се работна група за:

9.1. Създаване на актуална нормативна база и система за контрол на специализирана картографска продукция.

Работна група в състав – проф. д-р инж. Теменужка Бандрова, доц. д-р инж. Петър Пенев, доц. Георги Железов.

Очакван срок – 30.11.2014 г.

ПО ЗАДАЧА 10 – Създаване на актуална нормативна база за геодезически работи при изработване на ПУП (парцеларни планове, нивелетни планове, вертикално планиране)

Създава се работна група за:

10.1. Създаване на актуална нормативна база.

Работна група в състав – проф. д-р инж. Пеню Пенев, доц. д-р инж. Венета Коцева, доц. д-р инж. Тодор Костадинов, доц. д-р инж. Михаил Авджиев.

Очакван срок – 30.11.2014 г.


ПО ЗАДАЧА 11 – Инженерни снимачни и трасировъчни работи. Изследване на деформации на инженерни съоръжения и свлачища

Създава се работна група за:


11.1. Създаване на актуална нормативна база.

**Работна група в състав – проф. д-р инж. Пеньо Пенев, доц. д-р инж. Михаил Авджиев,
д-р инж. Иван Янков.**


Очакван срок – 30.11.2014 г.




ПРОФ. Д-Р ИНЖ. СЛАВЕЙКО ГОСПОДИНОВ
ПРЕДСЕДАТЕЛ НА
СЪВЕТА ПО ГЕОДЕЗИЯ, КАРТОГРАФИЯ И
КАДАСТЪР




САБРИЕ САПУНДЖИЕВА
ЗАМ.-МИНИСТЪР НА ПРАВОСЪДИЕТО




НЕДЖМИ АЛИ
ЗАМ.-МИНИСТЪР НА
ОТБРАНАТА и ЗАМ.-ПРЕДСЕДАТЕЛ НА
СЪВЕТА ПО ГЕОДЕЗИЯ, КАРТОГРАФИЯ И
КАДАСТЪР




ПЕТЪР КИРОВ
ЗАМ.-МИНИСТЪР НА
ТРАНСПОРТА, ИНФОРМАЦИОННИТЕ
ТЕХНОЛОГИИ И СЪОБЩЕНИЯТА



ДЖЕЙХАН ИБРЯМОВ
ЗАМ.-МИНИСТЪР НА ИНВЕСТИЦИОННОТО
ПРОЕКТИРАНЕ




ВАЛЕНТИН ЙОВЕВ
ИЗПЪЛНИТЕЛЕН ДИРЕКТОР НА
АГЕНЦИЯТА ПО ГЕОДЕЗИЯ, КАРТОГРАФИЯ И
КАДАСТЪР



ЛЮДМИЛА ПЕТКОВА
ЗАМ.-МИНИСТЪР НА
ФИНАНСИТЕ




ДОЦ. Д-Р ИНЖ. ЕЛЕНА ПЕНЕВА -ЗЛАТКОВА




ПЛАМЕН АНГЕЛОВ
ЗАМ.-МИНИСТЪР НА ВЪТРЕШНИТЕ
РАБОТИ




ГЛ. АС. ИНЖ. ИВАН КУНЧЕВ




МИРОСЛАВ МАЗНЕВ
ЗАМ.-МИНИСТЪР НА РЕГИОНАЛНОТО
РАЗВИТИЕ




ИНЖ. ЮРИ БОДУРОВ
ГЛ. ИНЖЕНЕР НА
ОБЩИНА САМОКОВ




НЕДЯЛКО НЕДЯЛКОВ
ЗАМ.-ПРЕДСЕДАТЕЛ НА
ДЪРЖАВНА АГЕНЦИЯ
„НАЦИОНАЛНА СИГУРНОСТ“



ИНЖ. МАРИЯ ПИРЯНКОВА
СЕКРЕТАР НА
СЪВЕТА ПО ГЕОДЕЗИЯ, КАРТОГРАФИЯ И
КАДАСТЪР



АТАНАС КОСТАДИНОВ
ЗАМ.-МИНИСТЪР НА
ОКОЛНАТА СРЕДА И ВОДИТЕ



БЮРХАН АБАЗОВ
ЗАМ.-МИНИСТЪР НА
ЗЕМЕДЕЛИЕТО И ХРАНИТЕ