



Приложение №1

## ИНДИКАТИВНО ЦЕНОВО ПРЕДЛОЖЕНИЕ

ЗА

определяне на прогнозна стойност за обществена поръчка с предмет:

„Създаване на кадастрална карта и кадастрални регистри на урбанизираните територии в землищата на общински центрове гр. Аксаково, гр. Ардино, гр. Бобов дол, гр. Карнобат, гр. Кресна и гр. Павликени, и на други населени места в общини Аксаково, Белово, Белоградчик, Велинград, Велико Търново, Вършец, Грамада, Добричка, Кресна, Кула, Кърджали, Мездра, Монтана, Петрич, Поморие, Сапарева баня, Царево, Черноочене и Чупрене“ с 11 (единадесет) обособени позиции

ОТ: инж. МАРГАРИТА <sup>Заличена информация, съгл. чл.36а,ал.3 от ЗОП</sup> СТОЙЧЕВА, ЕГН <sup>Заличена информация, съгл. чл.36а,ал.3 от ЗОП</sup> п.к. 4003,  
Пловдив, ул. „САМАРА“ № 20; gsm <sup>Заличена информация, съгл. чл.36а,ал.3 от ЗОП</sup> <sup>Заличена информация, съгл. чл.36а,ал.3 от ЗОП</sup>  
/наименование на участника, БИК, адрес, телефон за контакт, електронна поща/

Във връзка с обявената пазарна консултация с посочения по-горе предмет ви представяме нашето индикативно ценово предложение, както следва:

Цена за създаване на 1 (един) хектар кадастрална карта и кадастрални регистри на урбанизираните територии – 780 (седемстотин и осемдесет) лв без ДДС или 924 (деветстотин тридесет и шест) лв с включен ДДС.

Дата	25.09.2019г.
Име и фамилия	инж. Маргарита Стойчева
Качество на представляващия участника	Правоспособно лице по ЗКИР
Подпис и печат	<sup>Заличена информация, съгл. чл.36а,ал.3 от ЗОП</sup>



Приложение №1

### ИНДИКАТИВНО ЦЕНОВО ПРЕДЛОЖЕНИЕ

ЗА

определяне на прогнозна стойност за обществена поръчка с предмет:

„Създаване на кадастрална карта и кадастрални регистри на урбанизираните територии в землищата на общински центрове гр. Аксаково, гр. Ардино, гр. Бобов дол, гр. Карнобат, гр. Кресна и гр. Павликени, и на други населени места в общини Аксаково, Белово, Белоградчик, Велинград, Велико Търново, Вършец, Грамада, Добричка, Кресна, Кула, Кърджали, Мездра, Монтана, Петрич, Поморие, Сапарева баня, Царево, Черноочене и Чупрене“ с 11 (единадесет) обособени позиции

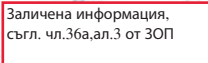
ОТ: "АБВ Консалт" ЕООД, 113584600  
гр. Станислав, ул. Христо Босилев №14, в. Б, 63М

Заличена информация, съгл. чл.36а,ал.3 от ЗОП


/наименование на участника, ЕИК, адрес, телефон за контакт, електронна поща/

Във връзка с обявената пазарна консултация с посочения по-горе предмет ви представяме нашето индикативно ценово предложение, както следва:

Цена за създаване на 1 (един) хектар кадастрална карта и кадастрални регистри на урбанизираните територии - 868 (словом) лв без ДДС или 1041,60 (словом) лв с включен ДДС.  
(включен месенет и осем лв) (халба отплатен и осем лв и 60 ст.)

Дата	..... 25. 09. 2019 .....
Име и фамилия	..... Зоран Вълков .....
Качество на представляващия участника	..... <u>упълномощен</u> .....
Подпис и печат	.....  .....

Заличена информация, съгл. чл.36а,ал.3 от ЗОП





Приложение №1

## ИНДИКАТИВНО ЦЕНОВО ПРЕДЛОЖЕНИЕ

ЗА

определяне на прогнозна стойност за обществена поръчка с предмет:

„Създаване на кадастрална карта и кадастрални регистри на урбанизираните територии в землищата на общински центрове гр. Аксаково, гр. Ардино, гр. Бобов дол, гр. Карнобат, гр. Кресна и гр. Павликени, и на други населени места в общини Аксаково, Белово, Белоградчик, Велинград, Велико Търново, Вършец, Грамада, Добричка, Кресна, Кула, Кърджали, Мездра, Монтана, Петрич, Поморие, Сапарева баня, Царево, Черноочене и Чупрене“ с 11 (единадесет) обособени позиции

ОТ: „Ленд Дейта Център“ ООД, ЕИК 130471621, седалище и адрес на управление гр.София 1309, обл.София (столица), общ.Столична, район Възраждане, бул.Димитър Петков, №100, вх.В, ап.8, тел.

Заличена информация, съгл. чл.36а,ал.3 от ЗОП

Заличена информация, съгл. чл.36а,ал.3 от ЗОП

/наименование на участника, ЕИК, адрес, телефон за контакт, електронна поща/

Във връзка с обявената пазарна консултация с посочения по-горе предмет ви представяме нашето индикативно ценово предложение, както следва:

Цена за създаване на 1 (един) хектар кадастрална карта и кадастрални регистри на урбанизираните територии - 920 лв.(деветстотин и двадесет) лв без ДДС или 1104 лв. (хиляда сто и четири) лв с включен ДДС..

Дата	25.09.2019г.
Име и фамилия	инж.Цеца Станоева
Качество на представляващия участника	Управител на ЕИТА Ленд Дейта Център
Подпис и печат	.....

Заличена информация, съгл. чл.36а,ал.3 от ЗОП

ООД



Приложение №1

## ИНДИКАТИВНО ЦЕНОВО ПРЕДЛОЖЕНИЕ

### ЗА

определяне на прогнозна стойност за обществена поръчка с предмет:

„Създаване на кадастрална карта и кадастрални регистри на урбанизираните територии в землищата на общински центрове гр. Аксаково, гр. Ардино, гр. Бобов дол, гр. Карнобат, гр. Кресна и гр. Павликени, и на други населени места в общини Аксаково, Белово, Белоградчик, Велинград, Велико Търново, Вършец, Грамада, Добричка, Кресна, Кула, Кърджали, Мездра, Монтана, Петрич, Поморие, Сапарева баня, Царево, Черноочене и Чупрене“ с 11 (единадесет) обособени позиции

ОТ: „ГЕОЦВЕТ“ ЕООД

BG110550933; Ловеч ж.к. „Младост“ № 40;


Заличена информация, съгл. чл.36а,ал.3 от ЗОП

/наименование на участника, ЕИК, адрес, телефон за контакт, електронна поща/

Във връзка с обявената пазарна консултация с посочения по-горе предмет ви представяме нашето индикативно ценово предложение, както следва:

Цена за създаване на 1 (един) хектар кадастрална карта и кадастрални регистри на урбанизираните територии – 850 (осемстотин и петдесет) лв без ДДС или 1020 (хиляда и двадесет) лв с включен ДДС.

Дата	25/09 /2019г.
Име и фамилия	Цветан Георгиев
Качество на представляващия участника	Правоспособно лице
Подпис и печат	..... Заличена информация, съгл. чл.36а,ал.3 от ЗОП







Приложение №1

## ИНДИКАТИВНО ЦЕНОВО ПРЕДЛОЖЕНИЕ

### ЗА

определяне на прогнозна стойност за обществена поръчка с предмет:

„Създаване на кадастрална карта и кадастрални регистри на урбанизираните територии в землищата на общински центрове гр. Аксаково, гр. Ардино, гр. Бобов дол, гр. Карнобат, гр. Кресна и гр. Павликени, и на други населени места в общини Аксаково, Белово, Белоградчик, Велинград, Велико Търново, Вършец, Грамада, Добричка, Кресна, Кула, Кърджали, Мездра, Монтана, Петрич, Поморие, Сапарева баня, Царево, Черноочене и Чупрене“ с 11 (единадесет) обособени позиции

ОТ: „КАДЕКС“ ООД, ЕИК 148097558, гр. Варна, ул. „Патриарх Евтимий“ 42, вх. Г, ет. 6, ап. 78, (Заличена информация, съгл. чл.36а,ал.3 от ЗОП)


/наименование на участника, ЕИК, адрес, телефон за контакт, електронна поща/

Във връзка с обявената пазарна консултация с посочения по-горе предмет ви представяме нашето индикативно ценово предложение, както следва:

Цена за създаване на 1 (един) хектар кадастрална карта и кадастрални регистри на урбанизираните територии – шестстотин и шестдесет лв. без ДДС или седемстотин деветдесет и два лв. с включен ДДС.

Дата	25/09/2019
Име и фамилия	Любомир Николов
Качество на представляващия участника	Управител
Подпис и печат	(Заличена информация, съгл. чл.36а,ал.3 от ЗОП)









Приложение №1

## ИНДИКАТИВНО ЦЕНОВО ПРЕДЛОЖЕНИЕ

ЗА

определяне на прогнозна стойност за обществена поръчка с предмет:


„Създаване на кадастрална карта и кадастрални регистри на урбанизираните територии в землищата на общински центрове гр. Аксаково, гр. Ардино, гр. Бобов дол, гр. Карнобат, гр. Кресна и гр. Павликени, и на други населени места в общини Аксаково, Белово, Белоградчик, Велинград, Велико Търново, Вършец, Грамада, Добричка, Кресна, Кула, Кърджали, Мездра, Монтана, Петрич, Поморие, Сапарева баня, Царево, Черноочене и Чупрене“ с 11 (единадесет) обособени позиции

ОТ: „ГБС-ИМОТИ“ АД, ЕИК 145455333, със седалище и адрес на управление гр. София 1619, ул. „Дамяница“ № 3-5, тел: 0 Заличена информация, съгл. чл.36а,ал.3 от ЗОП  
bg.com

Във връзка с обявената пазарна консултация с посочения по-горе предмет ви представяме нашето индикативно ценово предложение, както следва:

Цена за създаване на 1 (един) хектар кадастрална карта и кадастрални регистри на урбанизираните територии – 990 (деветстотин и деветдесет) лв. без ДДС или 1188 (хиляда сто осемдесет и осем) лв. с включен ДДС.

Дата	25.09.2019
Име и фамилия	Бисер Христов
Качество на представляващия участника	Изпълнителен директор на „ГБС-Имоти“ АД
Подпис и печат	<span style="border: 1px solid red; padding: 2px;">Заличена информация, съгл. чл.36а,ал.3 от ЗОП</span>





Приложение №1

## ИНДИКАТИВНО ЦЕНОВО ПРЕДЛОЖЕНИЕ

### ЗА

определяне на прогнозна стойност за обществена поръчка с предмет:

„Създаване на кадастрална карта и кадастрални регистри на урбанизираните територии в землищата на общински центрове гр. Аксаково, гр. Ардино, гр. Бобов дол, гр. Карнобат, гр. Кресна и гр. Павликени, и на други населени места в общини Аксаково, Белово, Белоградчик, Велинград, Велико Търново, Вършец, Грамада, Добричка, Кресна, Кула, Кърджали, Мездра, Монтана, Петрич, Поморие, Сапарева баня, Царево, Черноочене и Чупрене“ с 11 (единадесет) обособени позиции

ОТ „ГЕОМАРК“ ЕООД, ЕИК 115657056, гр. Пловдив, ул. „Кап. Райчо“ №56, ет. 4, офис 11, Заличена информация, съгл. чл.36а,ал.3 от ЗОП

/наименование на участника, ЕИК, адрес, телефон за контакт, електронна поща/

Във връзка с обявената пазарна консултация с посочения по-горе предмет ви представяме нашето индикативно ценово предложение, както следва:

Цена за създаване на 1 (един) хектар кадастрална карта и кадастрални регистри на урбанизираните територии - 700 (седемстотин) лв без ДДС или 840 (осемстотин и четиридесет) лв с включен ДДС.

Дата	25.09.2019 ...../...../.....
Име и фамилия	инж. Йордан Чукалов .....
Качество на представляващия участника	Управител .....
Подпис и печат	.....

Yordan

Заличена информация, съгл. чл.36а,ал.3 от ЗОП

Chukalov

Digitally signed by

Yordan  
Chukalov

Заличена информация, съгл. чл.36а,ал.3 от ЗОП

Date: 2019.09.25

16:09:48 +03'00'



Приложение №1

## ИНДИКАТИВНО ЦЕНОВО ПРЕДЛОЖЕНИЕ

### ЗА

определяне на прогнозна стойност за обществена поръчка с предмет:

„Създаване на кадастрална карта и кадастрални регистри на урбанизираните територии в землищата на общински центрове гр. Аксаково, гр. Ардино, гр. Бобов дол, гр. Карнобат, гр. Кресна и гр. Павликени, и на други населени места в общини Аксаково, Белово, Белоградчик, Велинград, Велико Търново, Вършец, Грамада, Добричка, Кресна, Кула, Кърджали, Мездра, Монтана, Петрич, Поморие, Сапарева баня, Царево, Черноочене и Чупрене“ с 11 (единадесет) обособени позиции

ОТ: ГЕО ПЛЮС ЕООД, ЕИК 106626357, гр. СОФИЯ, бул. ЦАР БОРИС III 215, ПАРТЕР, ОФИС 7, тел. Заличена информация, съгл. чл.36а,ал.3 от ЗОП

/наименование на участника, ЕИК, адрес, телефон за контакт, електронна поща/

Във връзка с обявената пазарна консултация с посочения по-горе предмет ви представяме нашето индикативно ценово предложение, както следва:

Цена за създаване на **1 (един) хектар** кадастрална карта и кадастрални регистри на урбанизираните територии – **1 050 (хиляда и петдесет) лв без ДДС** или **1 260 (хиляда двеста и шестдесет) лв с включен ДДС**.

Дата	25/09/2019
Име и фамилия	ИВАН <span style="border: 1px solid red; padding: 2px;">Заличена информация, съгл. чл.36а,ал.3 от ЗОП</span> ИВАНОВ
Качество на представляващия участника	УПРАВИТЕЛ <span style="border: 1px solid red; padding: 2px;">Заличена информация, съгл. чл.36а,ал.3 от ЗОП</span>
Подпис и печат	..... <span style="border: 1px solid red; padding: 2px;">Заличена информация, съгл. чл.36а,ал.3 от ЗОП</span>



...

✕

FW: Индикативно ценово предложение ККР





Приложение №1

## ИНДИКАТИВНО ЦЕНОВО ПРЕДЛОЖЕНИЕ

ЗА

определяне на прогнозна стойност за обществена поръчка с предмет:

„Създаване на кадастрална карта и кадастрални регистри на урбанизираните територии в землищата на общински центрове гр. Аксаково, гр. Ардино, гр. Бобов дол, гр. Карнобат, гр. Кресна и гр. Павликени, и на други населени места в общини Аксаково, Белово, Белоградчик, Велинград, Велико Търново, Вършец, Грамада, Добричка, Кресна, Кула, Кърджали, Мездра, Монтана, Петрич, Поморие, Сопотска баня, Царево, Черноочене и Чупрене“ с 11 (единадесет) обособени позиции

ОТ: „ЛидерАГпроект“ ЕООД, ЕИК 204203402, гр. Поморие, ул. Лозенградска № 8, тел. Заличена информация, съгл. чл.36а,ал.3 от ЗОП

/наименование на участника, ЕИК, адрес, телефон за контакт, електронна поща/

Във връзка с обявената пазарна консултация с посочения по-горе предмет ви представяме нашето индикативно ценово предложение, както следва:

Цена за създаване на 1 (един) хектар кадастрална карта и кадастрални регистри на урбанизираните територии - 500 (петстотин) лв без ДДС или 600 (шестотин) лв с включен ДДС.

Дата	25/09/2019г.
Име и фамилия	инж. Александър Георгиев
Качество на представляващия участника	Управител на „ЛидерАГпроект“ ЕООД
Подпис и печат	<span style="border: 1px solid red; padding: 2px;">Заличена информация, съгл. чл.36а,ал.3 от ЗОП</span>







Приложение №1

## ИНДИКАТИВНО ЦЕНОВО ПРЕДЛОЖЕНИЕ

ЗА

определяне на прогнозна стойност за обществена поръчка с предмет:

„Създаване на кадастрална карта и кадастрални регистри на урбанизираните територии в землищата на общински центрове гр. Аксаково, гр. Ардино, гр. Бобов дол, гр. Карнобат, гр. Кресна и гр. Павликени, и на други населени места в общини Аксаково, Белово, Белоградчик, Велинград, Велико Търново, Вършец, Грамада, Добричка, Кресна, Кула, Кърджали, Мездра, Монтана, Петрич, Поморие, Сапарева баня, Царево, Черноочене и Чупрене“ с 11 (единадесет) обособени позиции

ОТ : „АРКСИ“ ООД, ЕИК 831253415 ,

Адрес: гр. София, ж.к. „Света Троица“ бл.№ 376, вх.Д, ет.5, ап.105. тел: Заличена информация, съгл. чл.36а,ал.3 от ЗОП

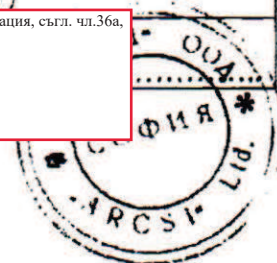
E-mail: Заличена информация, съгл. чл.36а,ал.3 от ЗОП

/наименование на участника, ЕИК, адрес, телефон за контакт, електронна поща/


Във връзка с обявената пазарна консултация с посочения по-горе предмет ви представяме нашето индикативно ценово предложение, както следва:

Цена за създаване на 1 (един) хектар кадастрална карта и кадастрални регистри на урбанизираните територии – 850.00 (осемстотин и петдесет) лв. без ДДС или 1020.00 (хиляда и двадесет) лв. с включен ДДС.

Дата	25.09.2019 г.
Име и фамилия	Ангел Прокопиев
Качество на представляващия участника	Управител на „АРКСИ“ ООД
Подпис и печат	<span style="border: 1px solid red; padding: 2px;">Заличена информация, съгл. чл.36а, ал.3 от ЗОП</span>







Приложение №1

## ИНДИКАТИВНО ЦЕНОВО ПРЕДЛОЖЕНИЕ

### ЗА

определяне на прогнозна стойност за обществена поръчка с предмет:

„Създаване на кадастрална карта и кадастрални регистри на урбанизираните територии в землищата на общински центрове гр. Аксаково, гр. Ардино, гр. Бобов дол, гр. Карнобат, гр. Кресна и гр. Павликени, и на други населени места в общини Аксаково, Белово, Белоградчик, Велинград, Велико Търново, Вършец, Грамада, Добричка, Кресна, Кула, Кърджали, Мездра, Монтана, Петрич, Поморие, Сатарева баня, Царево, Черноочене и Чупрене“ с 11 (единадесет) обособени позиции

ОТ: „МАПЕКС“ АД, ЕИК 130562409, със седалище и адрес на управление: гр. София, район Младост, ж.к. „Младост 1“, бул. „Андрей Ляпчев“ № 51, представлявано от Изпълнителния директор Николай Лазаров, тел. Заличена информация, съгл. чл.36а,ал.3 от ЗОП  
електронна поща: Заличена информация, съгл. чл.36а,ал.3 от ЗОП

Във връзка с обявената пазарна консултация с посочения по-горе предмет ви представяме нашето индикативно ценово предложение, както следва:

Цена за създаване на 1 (един) хектар кадастрална карта и кадастрални регистри на урбанизираните територии - 750 (седемстотин и петдесет) лв. без ДДС или 900 (деветстотин) лв. с включен ДДС.

Дата	25/09 / 2019
Име и фамилия	Николай Лазаров
Качество на представляващия участника	Изпълнителен директор на „МАПЕКС“ АД
Подпис и печат	 <span style="border: 1px solid red; padding: 2px;">Заличена информация, съгл. чл.36а,ал.3 от ЗОП</span>



**ИНДИКАТИВНО ЦЕНОВО ПРЕДЛОЖЕНИЕ**

ЗА

<b>МРРБ</b>	
АГЕНЦИЯ ПО ГЕОДЕЗИЯ, КАРТОГРАФИЯ И КАДАСТЪР	
Рег. №	99-326, 25.09.19

определяне на прогнозна стойност за обществена поръчка с предмет:

„Създаване на кадастрална карта и кадастрални регистри на урбанизираните територии в землищата на общински центрове гр. Аксаково, гр. Ардино, гр. Бобов дол, гр. Карнобат, гр. Кресна и гр. Павликени, и на други населени места в общини Аксаково, Белово, Белоградчик, Велинград, Велико Търново, Вършец, Грамада, Добричка, Кресна, Кула, Кърджали, Мездра, Монтана, Петрич, Поморие, Сапарева баня, Царево, Черноочене и Чупрене“ с 11 (единадесет) обособени позиции

ОТ: ПРОЕКТИРНА И КАДАСТЪР ЕООЛ 828050344 7 СНИСЪР  
ул. "Илия Бабски" № 4, ет. 4, СМ Заличена информация, съгл. чл.36а,ал.3 от ЗОП 69  
 /наименование на участника, ЕИК, адрес, телефон за контакт, електронна поща/

Във връзка с обявената пазарна консултация с посочения по-горе предмет ви представяме нашето индикативно ценово предложение, както следва:

Цена за създаване на 1 (един) хектар кадастрална карта и кадастрални регистри на урбанизираните територии - ЧЕТИРИСТА ДЕСЕТ (словом) лв без ДДС или ЧЕТИРИСТА ДЕСЕТ (словом) лв с включен ДДС.

Дата	<u>25.09.2019</u> .....1.....
Име и фамилия	<u>Панев Петър</u>
Качество на представляващия участника	<u>УПРАВИТЕЛ</u>
Подпис и печат	<span style="border: 1px solid red; padding: 2px;">Заличена информация, съгл. чл.36а,ал.3 от ЗОП</span>







Приложение №1

## ИНДИКАТИВНО ЦЕНОВО ПРЕДЛОЖЕНИЕ

### ЗА

определяне на прогнозна стойност за обществена поръчка с предмет:

„Създаване на кадастрална карта и кадастрални регистри на урбанизираните територии в землищата на общински центрове гр. Аксаково, гр. Ардино, гр. Бобов дол, гр. Карнобат, гр. Кресна и гр. Павликени, и на други населени места в общини Аксаково, Белово, Белоградчик, Велинград, Велико Търново, Вършец, Грамада, Добричка, Кресна, Кула, Кърджали, Мездра, Монтана, Петрич, Поморие, Сапарева баня, Царево, Черноочеле и Чупрене“ с 11 (единадесет) обособени позиции

ОТ: инж. Никола Димитров Стойчев, ЕГН 5811014529, п.к. 4003, Пловдив, ул. „САМАРА“ № 20; gsm Заличена информация, съгл. чл.36а,ал.3 от ЗОП

/наименование на участника, ЕИК, адрес, телефон за контакт, електронна поща/

Във връзка с обявената пазарна консултация с посочения по-горе предмет ви представяме нашето индикативно ценово предложение, както следва:

Цена за създаване на 1 (един) хектар кадастрална карта и кадастрални регистри на урбанизираните територии – 770 (седемстотин и седемдесет) лв без ДДС или 924 (деветстотин двадесет и четири) лв с включен ДДС.

Дата	25.09.2019г.
Име и фамилия	инж. НИКОЛА СТОЙЧЕВ
Качество на представляващия участника	Правоспособно лице по ЗКИР
Подпис и печат	<span style="border: 1px solid red; padding: 2px;">Заличена информация, съгл. чл.36а,ал.3 от ЗОП</span>





### ИНДИКАТИВНО ЦЕНОВО ПРЕДЛОЖЕНИЕ

#### ЗА

определяне на прогнозна стойност за обществена поръчка с предмет:

„Създаване на кадастрална карта и кадастрални регистри на урбанизираните територии в землищата на общински центрове гр. Аксаково, гр. Ардино, гр. Бобов дол, гр. Карнобат, гр. Кресна и гр. Павликени, и на други населени места в общини Аксаково, Белово, Белоградчик, Велинград, Велико Търново, Вършец, Грамада, Добричка, Кресна, Кула, Кърджали, Мездра, Монтана, Петрич, Поморие, Сапарева баня, Царево, Черноочене и Чупрене“ с 11 (единадесет) обособени позиции

ОТ: „КАДРЕГ“ ЕООД ПЛОВДИВ, ЕИК 200007623, гр.Пловдив, ул. „Райко Даскалов“ 53, ет.3, оф.9, тел. Заличена информация, съгл. чл.36а,ал.3 от ЗОП

/наименование на участника, ЕИК, адрес, телефон за контакт, електронна поща/

Във връзка с обявената пазарна консултация с посочения по-горе предмет ви представяме нашето индикативно ценово предложение, както следва:

Цена за създаване на 1 (един) хектар кадастрална карта и кадастрални регистри на урбанизираните територии – 750 (седемстотин и петдесет) лв без ДДС или 900 (деветстотин) лв с включен ДДС.

Дата	25.09.2019г
Име и фамилия	Христо Самушев
Качество на представляващия участника	управител
Подпис и печат	Hristo <span style="border: 1px solid red; padding: 2px;">Заличена информация, съгл.</span> Samushev Digitally signed by Hristo Samushev Date: 2019.09.25 11:45:4 <span style="border: 1px solid red; padding: 2px;">Заличена информация, съгл. чл.36а,ал.3 от ЗОП</span>



## ИНДИКАТИВНО ЦЕНОВО ПРЕДЛОЖЕНИЕ ЗА

определяне на прогнозна стойност за обществена поръчка с предмет:

„Създаване на кадастрална карта и кадастрални регистри на урбанизираните територии в землищата на общински центрове гр. Аксаково, гр. Ардино, гр. Бобов дол, гр. Карнобат, гр. Кресна и гр. Павликени, и на други населени места в общини Аксаково, Белово, Белоградчик, Велинград, Велико Търново, Вършец, Грамада, Добричка, Кресна, Кула, Кърджали, Мездра, Монтана, Петрич, Поморие, Сапарева баня, Царево, Черноочене и Чупрене“ с 11 (единадесет) обособени позиции

ОТ: **ГЕОМЕРА ЕООД, ЕИК 121283937**

гр.София, ул.Бойчо войвода №3

Заличена информация, съгл. чл.36а,ал.3 от ЗОП

/наименование на участника, ЕИК, адрес, телефон за контакт, електронна поща/

Във връзка с обявената пазарна консултация с посочения по-горе предмет ви представяме нашето индикативно ценово предложение, както следва:

Цена за създаване на 1 (един) хектар кадастрална карта и кадастрални регистри на урбанизираните територии - **1000(хиляда)** лв без ДДС или **1200 (хиляда и двеста)** лв с включен ДДС.

Дата	25.09.2019г.
Име и фамилия	<b>Райна Петрова</b>
Качество на представляващия участника	<b>ГЕОМЕРА ЕООД</b>
Подпис и печат	..... Заличена информация, съгл. чл.36а,ал.3 от ЗОП





Приложение №1

## ИНДИКАТИВНО ЦЕНОВО ПРЕДЛОЖЕНИЕ

### ЗА

определяне на прогнозна стойност за обществена поръчка с предмет:

„Създаване на кадастрална карта и кадастрални регистри на урбанизираните територии в землищата на общински центрове гр. Аксаково, гр. Ардино, гр. Бобов дол, гр. Карнобат, гр. Кресна и гр. Павликени, и на други населени места в общини Аксаково, Белово, Белоградчик, Велинград, Велико Търново, Вършец, Грамада, Добричка, Кресна, Кула, Кърджали, Мездра, Монтана, Петрич, Поморие, Сапарева баня, Царево, Черноочене и Чупрене“ с 11 (единадесет) обособени позиции

ОТ:Геохайд ООД, ЕИК 040220214,  
16181, гр.София, „бул.”Цар Борис III №136,

тел. Заличена информация, съгл. чл.36а,ал.3 от ЗОП

Заличена информация, съгл. чл.36а,ал.3 от ЗОП

/наименование на участника, ЕИК, адрес, телефон за контакт, електронна поща/

Във връзка с обявената пазарна консултация с посочения по-горе предмет ви представяме нашето индикативно ценово предложение, както следва:

Цена за създаване на 1 (един) хектар кадастрална карта и кадастрални регистри на урбанизираните територии - 800 (осемстотин) лв без ДДС или 960 (деветстотин и шестдесет) лв с включен ДДС.

Дата	25/09 /2019
Име и фамилия	Христо Съев
Качество на представляващия участника	Управител
Подпис и печат	.....

  
Заличена информация, съгл. чл.36а,ал.3 от ЗОП



Приложение №1

## ИНДИКАТИВНО ЦЕНОВО ПРЕДЛОЖЕНИЕ

### ЗА

определяне на прогнозна стойност за обществена поръчка с предмет:

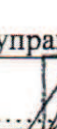
„Създаване на кадастрална карта и кадастрални регистри на урбанизираните територии в землищата на общински центрове гр. Аксаково, гр. Ардино, гр. Бобов дол, гр. Карнобат, гр. Кресна и гр. Павликени, и на други населени места в общини Аксаково, Белово, Белоградчик, Велинград, Велико Търново, Вършец, Грамада, Добричка, Кресна, Кула, Кърджали, Мездра, Монтана, Петрич, Поморие, Сапарева баня, Царево, Черноочене и Чупрене“ с 11 (единадесет) обособени позиции

ОТ: „КАДАСТРАЛНА КАНТОРА“ ЕООД, ЕИК 204288872, адрес: гр.София 1618, бул.„Цар Борис III“ 223, тел. Заличена информация, съгл. чл.36а,ал.3 от ЗОП

/наименование на участника, ЕИК, адрес, телефон за контакт, електронна поща/

Във връзка с обявената пазарна консултация с посочения по-горе предмет ви представяме нашето индикативно ценово предложение, както следва:

Цена за създаване на 1 (един) хектар кадастрална карта и кадастрални регистри на урбанизираните територии – 1100 (хиляда и сто) лв без ДДС или 1320 (хиляда триста и двадесет) лв с включен ДДС.

Дата	25 /09 /2019
Име и фамилия	Мария Димиева
Качество на представляващия участника	управител <span style="border: 1px solid red; padding: 2px;">Заличена информация, съгл. чл.36а,ал.3 от ЗОП</span>
Подпис и печат	 <span style="border: 1px solid red; padding: 2px;">Заличена информация, съгл. чл.36а,ал.3 от ЗОП</span>





Приложение №1

## ИНДИКАТИВНО ЦЕНОВО ПРЕДЛОЖЕНИЕ

### ЗА

определяне на прогнозна стойност за обществена поръчка с предмет:

„Създаване на кадастрална карта и кадастрални регистри на урбанизираните територии в землищата на общински центрове гр. Аксаково, гр. Ардино, гр. Бобов дол, гр. Карнобат, гр. Кресна и гр. Павликени, и на други населени места в общини Аксаково, Белово, Белоградчик, Велинград, Велико Търново, Вършец, Грамада, Добричка, Кресна, Кула, Кърджали, Мездра, Монтана, Петрич, Поморие, Сапарева баня, Царево, Черноочене и Чупрене“ с 11 (единадесет) обособени позиции

ОТ:КадастърМонт ООД, ЕИК 111549097,

3400, гр.Монтана, ул.„Извора“№19,

тел.

Заличена информация, съгл. чл.36а,ал.3 от ЗОП

kada:

/наименование на участника, ЕИК, адрес, телефон за контакт, електронна поща/

Във връзка с обявената пазарна консултация с посочения по-горе предмет ви представяме нашето индикативно ценово предложение, както следва:

Цена за създаване на 1 (един) хектар кадастрална карта и кадастрални регистри на урбанизираните територии - 750 (седемстотин и петдесет) лв без ДДС или 900 (деветстотин) лв с включен ДДС.

Дата	25/09 /2019
Име и фамилия	Лили Попова
Качество на представляващия участника	Управител
Подпис и печат	.....

Заличена информация, съгл. чл.36а,ал.3 от ЗОП



Приложение №1

## ИНДИКАТИВНО ЦЕНОВО ПРЕДЛОЖЕНИЕ

### ЗА

определяне на прогнозна стойност за обществена поръчка с предмет:

„Създаване на кадастрална карта и кадастрални регистри на урбанизираните територии в землищата на общински центрове гр. Аксаково, гр. Ардино, гр. Бобов дол, гр. Карнобат, гр. Кресна и гр. Павликени, и на други населени места в общини Аксаково, Белово, Белоградчик, Велинград, Велико Търново, Вършец, Грамада, Добричка, Кресна, Кула, Кърджали, Мездра, Монтана, Петрич, Поморие, Сапарева баня, Царево, Черноочене и Чупрене“ с 11 (единадесет) обособени позиции

ОТ: „Геокад 93“ ЕООД, ЕИК 131186850, адрес за кореспонденция: София 1303, ул. Отец Паисий 96, тел.: 02


Заличена информация, съгл. чл.36а,ал.3 от ЗОП

/наименование на участника, ЕИК, адрес, телефон за контакт, електронна поща/

Във връзка с обявената пазарна консултация с посочения по-горе предмет ви представяме нашето индикативно ценово предложение, както следва:

Цена за създаване на 1 (един) хектар кадастрална карта и кадастрални регистри на урбанизираните територии – 960.00 (деветстотин и шестдесет лева) без ДДС или 1152.00 (хиляда сто петдесет и два лева) с включен ДДС.

Дата	25.09.2019 г.		
Име и фамилия	Златан Златанов		
Качество на представляващия участника	на	Управител	Заличена информация, съгл. чл.36а,ал.3 от ЗОП
Подпис и печат			





Приложение №1

## ИНДИКАТИВНО ЦЕНОВО ПРЕДЛОЖЕНИЕ

### ЗА

определяне на прогнозна стойност за обществена поръчка с предмет:

„Създаване на кадастрална карта и кадастрални регистри на урбанизираните територии в землищата на общински центрове гр. Аксаково, гр. Ардино, гр. Бобов дол, гр. Карнобат, гр. Кресна и гр. Павликени, и на други населени места в общини Аксаково, Белово, Белоградчик, Велинград, Велико Търново, Вършец, Грамада, Добричка, Кресна, Кула, Кърджали, Мездра, Монтана, Петрич, Поморие, Сапарева баня, Царево, Черноочене и Чупрене“ с 11 (единадесет) обособени позиции

ОТ "ПЛАН 7" ЕООД, ЕИК 160097250, гр.Пловдив, пл."Съединение" 3, ет.4,  
офис 403, тел. 073

Заличена информация, съгл. чл.36а,ал.3 от ЗОП

/наименование на участника, ЕИК, адрес, телефон за контакт, електронна поща/

Във връзка с обявената пазарна консултация с посочения по-горе предмет ви представяме нашето индикативно ценово предложение, както следва:

Цена за създаване на 1 (един) хектар кадастрална карта и кадастрални регистри на урбанизираните територии –шестотин и петдесет (словом) лв без ДДС или седемстотин и осемдесет (словом) лв с включен ДДС.

Дата	25. 09. 2019
Име и фамилия	инж. Димитър Колчев
Качество на представляващия участника	У-л на
Подпис и печат	Заличена информация, съгл. чл.36а,ал.3 от ЗОП







Приложение №1

## ИНДИКАТИВНО ЦЕНОВО ПРЕДЛОЖЕНИЕ

### ЗА

определяне на прогнозна стойност за обществена поръчка с предмет:

„Създаване на кадастрална карта и кадастрални регистри на урбанизираните територии в землищата на общински центрове гр. Аксаково, гр. Ардино, гр. Бобов дол, гр. Карнобат, гр. Кресна и гр. Павликени, и на други населени места в общини Аксаково, Белово, Белоградчик, Велинград, Велико Търново, Вършец, Грамада, Добричка, Кресна, Кула, Кърджали, Мездра, Монтана, Петрич, Поморие, Сапарева баня, Царево, Черноочене и Чупрене“ с 11 (единадесет) обособени позиции

ОТ: Геоконсулт ООД, ЕИК 040964476, ул. Земеделска 8, София 1618,

Заличена информация, съгл. чл.36а,ал.3 от ЗОП

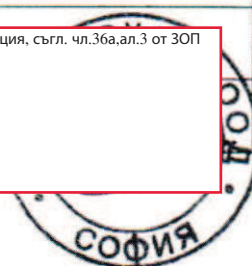
/наименование на участника, ЕИК, адрес, телефон за контакт, електронна поща/


Във връзка с обявената пазарна консултация с посочения по-горе предмет ви представяме нашето индикативно ценово предложение, както следва:

Цена за създаване на 1 (един) хектар кадастрална карта и кадастрални регистри на урбанизираните територии - 400 (четиристотин) лв без ДДС или 480 (четиристотин и осемдесет) лв с включен ДДС.

Дата	25/09/2019
Име и фамилия	инж. Ангел Янакиев
Качество на представляващия участника	Управител
Подпис и печат	.....

Заличена информация, съгл. чл.36а,ал.3 от ЗОП







Приложение №1

## ИНДИКАТИВНО ЦЕНОВО ПРЕДЛОЖЕНИЕ

### ЗА

определяне на прогнозна стойност за обществена поръчка с предмет:

„Създаване на кадастрална карта и кадастрални регистри на урбанизираните територии в землищата на общински центрове гр. Аксаково, гр. Ардино, гр. Бобов дол, гр. Карнобат, гр. Кресна и гр. Павликени, и на други населени места в общини Аксаково, Белово, Белоградчик, Велинград, Велико Търново, Вършец, Грамада, Добричка, Кресна, Кула, Кърджали, Мездра, Монтана, Петрич, Поморие, Сапарева баня, Царево, Черноочене и Чупрене“ с 11 (единадесет) обособени позиции

ОТ КАРТГЕО ООД, ЕИК 110544542, адрес: гр. Троян, ул. „Добруджа“ 1, тел.


Заличена информация, съгл. чл.36а,ал.3 от ЗОП

/наименование на участника, ЕИК, адрес, телефон за контакт, електронна поща/

Във връзка с обявената пазарна консултация с посочения по-горе предмет ви представяме нашето индикативно ценово предложение, както следва:

Цена за създаване на 1 (един) хектар кадастрална карта и кадастрални регистри на урбанизираните територии – 520 (петстотин и двадесет) лв без ДДС или 624 (шестстотин двадесет и четири) лв с включен ДДС.

Дата	25./ 09 / 2019 г
Име и фамилия	Мариан Николов
Качество на представляващия участника	Управител
Подпис и печат	Заличена информация, съгл. чл.36а,ал.3 от ЗОП





Приложение №1

## ИНДИКАТИВНО ЦЕНОВО ПРЕДЛОЖЕНИЕ

### ЗА

определяне на прогнозна стойност за обществена поръчка с предмет:

„Създаване на кадастрална карта и кадастрални регистри на урбанизираните територии в землищата на общински центрове гр. Аксаково, гр. Ардино, гр. Бобов дол, гр. Карнобат, гр. Кресна и гр. Павликени, и на други населени места в общини Аксаково, Белово, Белоградчик, Велинград, Велико Търново, Вършец, Грамада, Добричка, Кресна, Кула, Кърджали, Мездра, Монтана, Петрич, Поморие, Сапарева баня, Царево, Черноочене и Чупрене“ с 11 (единадесет) обособени позиции

**ОТ: КОНСУЛТАНТСКА АГЕНЦИЯ АРГУС ООД, ЕИК 831046605, седалище и адрес на управление гр.София 1616, обл.София (столица), общ. Столична, район Витоша, бул. А.С.Пушкин №75, тел. Заличена информация, съгл. чл.36а,ал.3 от ЗОП**

/наименование на участника, ЕИК, адрес, телефон за контакт, електронна поща/

Във връзка с обявената пазарна консултация с посочения по-горе предмет ви представяме нашето индикативно ценово предложение, както следва:

Цена за създаване на 1 (един) хектар кадастрална карта и кадастрални регистри на урбанизираните територии - **800 лв.(осемстотин) лв без ДДС или 960 лв. (деветстотин и шестдесет) лв с включен ДДС..**

Дата	25.09.2019г.
Име и фамилия	инж. Георги Кукурин
Качество на представляващия участника	Управител на Консултантска агенция АРГУС ООД
Подпис и печат	 <span style="border: 1px solid red; padding: 2px;">Заличена информация, съгл. чл.36а,ал.3 от ЗОП</span>

