



СЛУЖБА ПО ГЕОДЕЗИЯ, КАРТОГРАФИЯ И КАДАСТЪР - ГР. БУРГАС

8000, ПОЩЕНСКА КУТИЯ -526, Бул. "СТ.СТАМБОЛОВ" №120,ет.4, 056/813518; 549701,
burgas@cadastre.bg, БУЛСТАТ:130362903

СКИЦА - ПРОЕКТ № 15-274981-19.03.2024 г.

за изменение на КККР за поземлени имоти с идентификатори: **07079.607.486, 07079.607.268, 07079.607.267**

Гр. Бургас, общ. Бургас, обл. Бургас

По кадастралната карта и кадастралните регистри, одобрени

със Заповед: № РД-18-9/30.01.2009 г. на ИЗПЪЛНИТЕЛЕН ДИРЕКТОР НА АГКК

Изменението се състои в:

Промяна в границите на съществуващи обекти в КККР:


- Поземлен имот с идентификатор **07079.607.486**: последно изменение на кадастралната карта и кадастралните регистри, засягащо поземления имот е от **06.08.2015 г.**, **Данни преди промяната:** адрес на поземления имот: **гр. Бургас, ул. Калофер**, площ: **1846 кв. м**, трайно предназначение на територията: **Урбанизирана**, начин на трайно ползване: **За второстепенна улица**, собственици: **000056814, Община град Бургас**, Няма данни за идеалните части, Няма документ за собственост; **Данни след промяната:** адрес на поземления имот: **гр. Бургас, ул. Калофер**, площ: **1834 кв. м**, трайно предназначение на територията: **Урбанизирана**, начин на трайно ползване: **За второстепенна улица**, собственици: **000056814, Община град Бургас**, Няма данни за идеалните части, Няма документ за собственост

- Поземлен имот с идентификатор **07079.607.268**: последно изменение на кадастралната карта и кадастралните регистри, засягащо поземления имот е от **15.10.2018 г.**, **Данни преди промяната:** адрес на поземления имот: **гр. Бургас, ул. Копривщица № 13**, площ: **555 кв. м**, трайно предназначение на територията: **Урбанизирана**, начин на трайно ползване: **Високо застрояване (над 15 m)**, собственици: **БОРИСЛАВ ПАНАЙОТОВ СТОЙКОВ**, Няма данни за идеалните части, Нотариален акт № 38 том 37 рег. 14511 дело 8486 от 10.11.2004г., издаден от СЛУЖБА ПО ВПИСВАНИЯТА - БУРГАС, Няма данни за идеалните части, Други № 62 от 05.03.1999г., издаден от БОС, Няма данни за идеалните части, Заповед № РД-11-51 от 02.02.2006г., издаден от ОБЛАСТЕН УПРАВИТЕЛ БУРГАС, Ид. част 136/292 от правото на собственост, Заповед № РД-11-155 от 09.05.2006г., издаден от ОБЛАСТЕН УПРАВИТЕЛ БУРГАС, Ид. част 117/292 от правото на собственост, Заповед № РД-11-202 от 24.09.2004г., издаден от ОБЛАСТЕН УПРАВИТЕЛ БУРГАС, **ДОНКА ТЕНЕВА ТЕНЕВА**, Ид. част 127,70 кв. м, площ 532 кв. м от правото на собственост, Нотариален акт № 100 том 57 рег. 21383 дело 14180 от 12.12.2007г., издаден от СЛУЖБА ПО ВПИСВАНИЯТА - БУРГАС, **ЦВЕТАН СТОЙЧЕВ ХАРАЛАМБОВ**, Ид. част 88,575 кв. м от правото на собственост, Договор № 49 том 1 рег. 175 от 11.01.1999г., издаден от СЛУЖБА ПО ВПИСВАНИЯТА - БУРГАС, **ЙОВЧО МИНЕВ МИНЕВ**, Ид. част 177,15 кв. м, площ 532 кв. м от правото на собственост, Други договор за продажба № 139 том 1 рег. 782 от 28.01.1999г., издаден от СЛУЖБА ПО ВПИСВАНИЯТА - БУРГАС, **ХРИСТО НЕДЕЛЧЕВ ИВАНОВ**, Ид. част 50/532 от правото на собственост, Нотариален акт № 163 том 28 рег. 10663 дело 7359 от 30.06.2008г., издаден от СЛУЖБА ПО ВПИСВАНИЯТА - БУРГАС, **СТЕФКА ХРИСТОВА ЦОНЕВА**, Няма данни за идеалните части, Други № 62 от 05.03.1999г., издаден от БОС, Няма данни за идеалните части, Заповед № РД-11-51 от 02.02.2006г., издаден от ОБЛАСТЕН УПРАВИТЕЛ БУРГАС, Ид. част 39/292 от правото на собственост, Заповед № РД-11-155 от 09.05.2006г., издаден от ОБЛАСТЕН УПРАВИТЕЛ БУРГАС, **Йорданка Грозева Хараламбова**, Ид. част 88,575 кв. м от правото на собственост, Договор № 49 том 1 рег. 175 от 11.01.1999г., издаден от СЛУЖБА ПО ВПИСВАНИЯТА - БУРГАС; **Данни след промяната:** адрес на поземления имот: **гр. Бургас, ул. Копривщица № 13**, площ: **558 кв. м**, трайно предназначение на територията: **Урбанизирана**, начин на трайно ползване: **Високо застрояване (над 15 m)**, собственици: **БОРИСЛАВ ПАНАЙОТОВ СТОЙКОВ**, Няма данни за идеалните части, Нотариален акт № 38 том 37 рег. 14511 дело 8486 от 10.11.2004г., издаден от СЛУЖБА ПО ВПИСВАНИЯТА - БУРГАС, Няма данни за идеалните части, Други № 62 от 05.03.1999г., издаден от БОС, Няма данни за идеалните части, Заповед № РД-11-51 от 02.02.2006г., издаден от ОБЛАСТЕН УПРАВИТЕЛ БУРГАС, Ид. част 136/292 от правото на собственост, Заповед № РД-11-155 от 09.05.2006г., издаден от ОБЛАСТЕН УПРАВИТЕЛ БУРГАС, Ид. Скица-проект № 15-274981-19.03.2024 г. издадена въз основа на заявление с входящ № 01-131186-08.03.2024 г.

Проектът е изработен по заявление с входящ № 01-118031-29.02.2024 г.

Изработил:

инж. Донка Тодорова

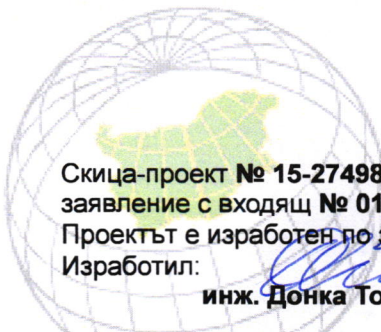


инж. Галина Никова



част 117/292 от правото на собственост, Заповед № РД-11-202 от 24.09.2004г., издаден от ОБЛАСТЕН УПРАВИТЕЛ БУРГАС, **ДОНКА ТЕНЕВА ТЕНЕВА**, Ид. част 127,70 кв. м, площ 532 кв. м от правото на собственост, Нотариален акт № 100 том 57 рег. 21383 дело 14180 от 12.12.2007г., издаден от СЛУЖБА ПО ВПИСВАНИЯТА - БУРГАС, **ЦВЕТАН СТОЙЧЕВ ХАРАЛАМБОВ**, Ид. част 88,575 кв. м от правото на собственост, Договор № 49 том 1 рег. 175 от 11.01.1999г., издаден от СЛУЖБА ПО ВПИСВАНИЯТА - БУРГАС, **ЙОВЧО МИНЕВ МИНЕВ**, Ид. част 177,15 кв. м, площ 532 кв. м от правото на собственост, Други договор за продажба № 139 том 1 рег. 782 от 28.01.1999г., издаден от СЛУЖБА ПО ВПИСВАНИЯТА - БУРГАС, **ХРИСТО НЕДЕЛЧЕВ ИВАНОВ**, Ид. част 50/532 от правото на собственост, Нотариален акт № 163 том 28 рег. 10663 дело 7359 от 30.06.2008г., издаден от СЛУЖБА ПО ВПИСВАНИЯТА - БУРГАС, **СТЕФКА ХРИСТОВА ЦОНЕВА**, Няма данни за идеалните части, Други № 62 от 05.03.1999г., издаден от БОС, Няма данни за идеалните части, Заповед № РД-11-51 от 02.02.2006г., издаден от ОБЛАСТЕН УПРАВИТЕЛ БУРГАС, Ид. част 39/292 от правото на собственост, Заповед № РД-11-155 от 09.05.2006г., издаден от ОБЛАСТЕН УПРАВИТЕЛ БУРГАС, **Йорданка Грозева Хараламбова**, Ид. част 88,575 кв. м от правото на собственост, Договор № 49 том 1 рег. 175 от 11.01.1999г., издаден от СЛУЖБА ПО ВПИСВАНИЯТА - БУРГАС

• Поземлен имот с идентификатор **07079.607.267**: последно изменение на кадастралната карта и кадастралните регистри, засягащо поземления имот **е от 22.01.2014 г.**, **Данни преди промяната:** адрес на поземления имот: **гр. Бургас, ж.к. Лазур, ул. Копривщица № 11**, площ: **505 кв. м**, трайно предназначение на територията: **Урбанизирана**, начин на трайно ползване: **Ниско застрояване (до 10 m)**, собственици: **НЕДЯЛКО СТЕФАНОВ КАЦАРОВ**, Ид. част 86/517 от правото на собственост, Нотариален акт № 104 том 13 рег. 5325 дело 3145 от 01.08.2002г., издаден от СЛУЖБА ПО ВПИСВАНИЯТА - БУРГАС, Ид. част 86/517 кв. м от правото на собственост, Нотариален акт № 47 том 10 рег. 3900 дело 2340 от 22.05.2003г., издаден от СЛУЖБА ПО ВПИСВАНИЯТА - БУРГАС, **СТОЯН ДИМИТРОВ МАРИНОВ**, Ид. част 40/517 от правото на собственост, Нотариален акт № 34 том 4 дело 1664 от 23.11.1973г., издаден от Районен съд-гр.Бургас, **ГЕОРГИ ДИМИТРОВ МАРИНОВ**, Ид. част 40/517 от правото на собственост, Нотариален акт № 34 том 4 дело 1664 от 23.11.1973г., издаден от Районен съд-гр.Бургас, **ВАСИЛ ДИМИТРОВ МАРИНОВ**, Ид. част 40/517 от правото на собственост, Нотариален акт № 34 том 4 дело 1664 от 23.11.1973г., издаден от Районен съд-гр.Бургас; **Данни след промяната:** адрес на поземления имот: **гр. Бургас, ж.к. Лазур, ул. Копривщица № 11**, площ: **515 кв. м**, трайно предназначение на територията: **Урбанизирана**, начин на трайно ползване: **Ниско застрояване (до 10 m)**, собственици: **НЕДЯЛКО СТЕФАНОВ КАЦАРОВ**, Ид. част 86/517 от правото на собственост, Нотариален акт № 104 том 13 рег. 5325 дело 3145 от 01.08.2002г., издаден от СЛУЖБА ПО ВПИСВАНИЯТА - БУРГАС, Ид. част 86/517 кв. м от правото на собственост, Нотариален акт № 47 том 10 рег. 3900 дело 2340 от 22.05.2003г., издаден от СЛУЖБА ПО ВПИСВАНИЯТА - БУРГАС, **СТОЯН ДИМИТРОВ МАРИНОВ**, Ид. част 40/517 от правото на собственост, Нотариален акт № 34 том 4 дело 1664 от 23.11.1973г., издаден от Районен съд-гр.Бургас, **ГЕОРГИ ДИМИТРОВ МАРИНОВ**, Ид. част 40/517 от правото на собственост, Нотариален акт № 34 том 4 дело 1664 от 23.11.1973г., издаден от Районен съд-гр.Бургас, **ВАСИЛ ДИМИТРОВ МАРИНОВ**, Ид. част 40/517 от правото на собственост, Нотариален акт № 34 том 4 дело 1664 от 23.11.1973г., издаден от Районен съд-гр.Бургас



Скица-проект № 15-274981-19.03.2024 г. издадена въз основа на
заявление с входящ № 01-131186-08.03.2024 г.
Проектът е изработен по заявление с входящ № 01-118031-29.02.2024 г.
Изработил:

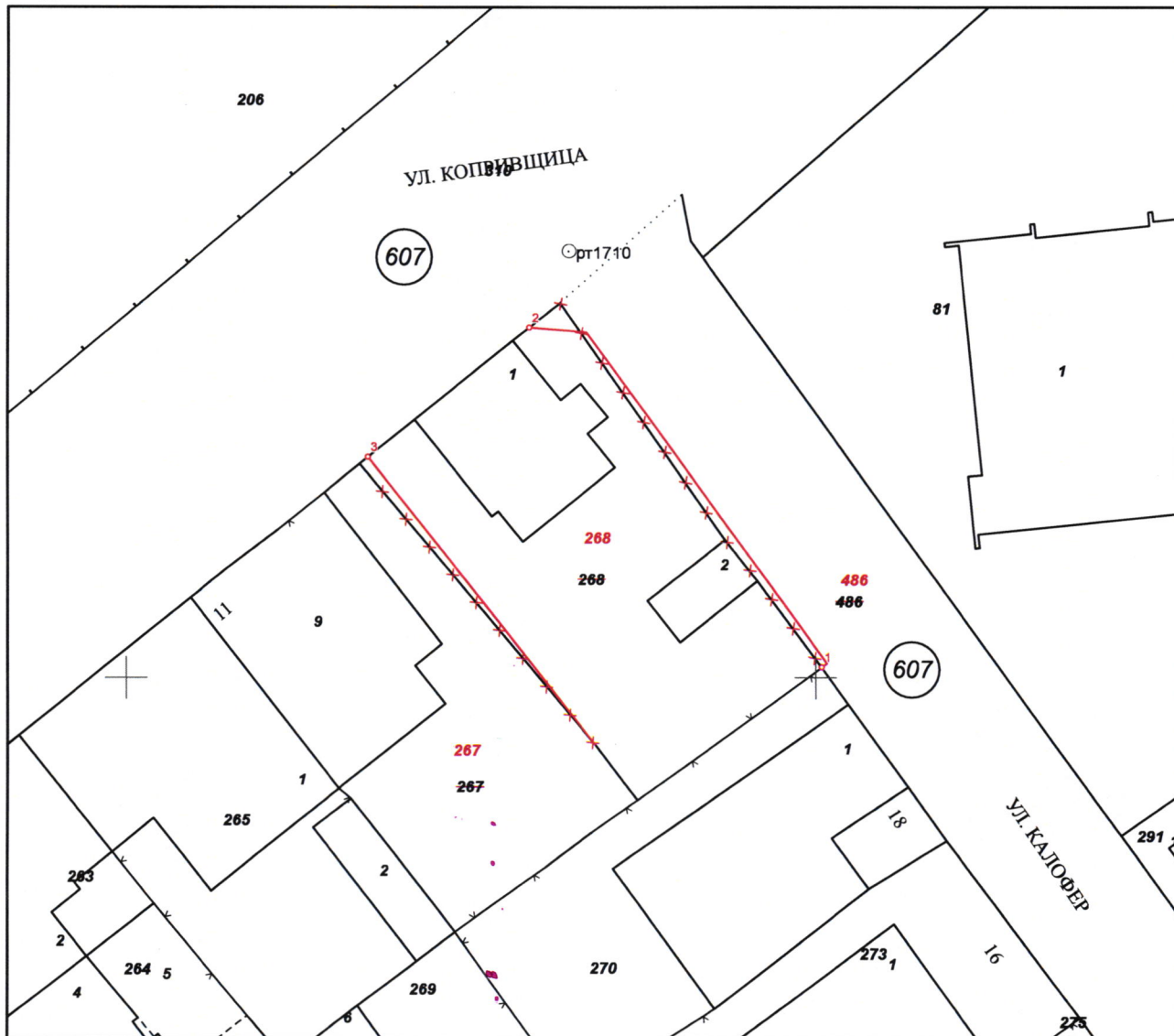
инж. Донка Тодорова



инж. Галина Никова




Координатна система ККС2005



М 1:500

Координатна система ККС2005

Нова точка №	ПРОЕКТНИ КООРДИНАТИ	
	X [м]	Y [м]
1.	4709950.71	662100.43
2.	4709975.42	662079.23
3.	4709965.98	662067.52



Скица-проект № 15-274981-19.03.2024 г. издадена въз основа на
заявление с входящ № 01-131186-08.03.2024 г.
Проектът е изработен по заявление с входящ № 01-118031-29.02.2024 г.
Изработил:

инж. Донка Тодорова



инж. Галина Никова/