

Изх. № 24-6846-27.02.2024 г.

Дата на поставяне на таблото и публикуване на
електронната страница на АГКК: 25.04.2024 г.

Дата на сваляне от таблото и премахване от
електронната страница на АГКК: 03.05.2024 г.

До: **АНТОНИО ГЕОРГИЕВ ХРИСТОВ**

До: **ГАЛИНА ГЕОРГИЕВА ДОЙЧИНОВА**

До: **ПЕТЪР ИВАНОВ ПЕТРОВ**

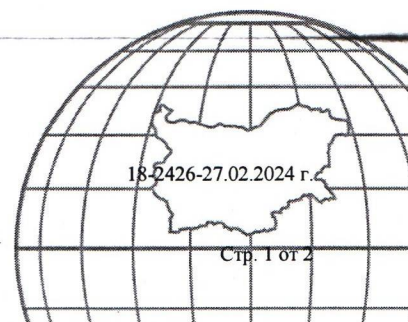
УВЕДОМЛЕНИЕ

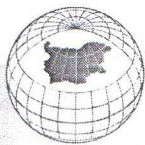
На основание чл. 61, ал. 1 от Административнопроцесуалния кодекс (АПК), във връзка с чл. 18а, ал. 8 от АПК и чл. 54, ал. 4 от Закона за кадастъра и имотния регистър (ЗКИР), Ви уведомявам, че по повод постъпило заявление рег. № 01-605011-27.10.2023 г., подадено на основание чл. 51, ал. 3 от ЗКИР, е издадена заповед № 18-2426-27.02.2024 г. на началника на Служба по геодезия, картография и кадастър (СГКК) - ГР. КЮСТЕНДИЛ, с която е одобрено изменението на *кадастралната карта и кадастралния регистър на недвижимите имоти* на гр. Кюстендил за схема на самостоятелен обект в сграда с идентификатор 41112.503.2440.1.1, състоящо се в отстраняване на непълнота или грешка – коригиране на контура на самостоятелен обект с идентификатор 41112.503.2440.1.1, с цел обособяване на самостоятелен обект с проектен идентификатор 41112.503.2440.1.3, представляващ, *съгласно приложенияте към проекта геодезично заснемане и документ за собственост – нотариален акт № 55 том 3 дело 851 от 01.08.1990 г., издаден от Кюстендилски районен съд*, първият етаж от масивната пристройка към паянтова жилищна сграда.

Изменението засяга схема на самостоятелен обект в сграда с идентификатор 41112.503.2440.1.1 и схема на самостоятелен обект в сграда с идентификатор 41112.503.2440.1.3, за които в кадастралния регистър на недвижимите имоти сте записан като собственик или носител на друго вещно право.

**СЛУЖБА ПО ГЕОДЕЗИЯ, КАРТОГРАФИЯ И КАДАСТЪР ГР.
КЮСТЕНДИЛ**

2500, ПОЩЕНСКА КУТИЯ 30, УЛ. "ГОРОЦВЕТНА" №43,
078/551427, kjustendil@cadastre.bg, БУЛСТАТ:130362903





**АГЕНЦИЯ ПО ГЕОДЕЗИЯ,
КАРТОГРАФИЯ И КАДАСТЪР**

София 1618, кв. ПАВЛОВО, ул. МУСАЛА №1
ТЕЛ.: 02/818 83 83, ФАКС: 02/955 53 33
ACAD@CADASTRE.BG • WWW.CADASTRE.BG

В 14-дневен срок, считано от датата на получаване на настоящото уведомление, Ви се предоставя възможност да се запознаете със Заповед № 18-2426-27.02.2024 г. на началника на СГКК - ГР. КЮСТЕНДИЛ и скицата – проект към нея.

При несъгласие с издадения административен акт може да го обжалвате по указания в него ред.

Приложение: Заповед № 18-2426-27.02.2024 г., схема – проект № 15-1162921-01.11.2023 г. и схема – проект № 15-1162926-01.11.2023 г.

С уважение,

ИНЖ. НИНА ТЕРЗИЙСКА

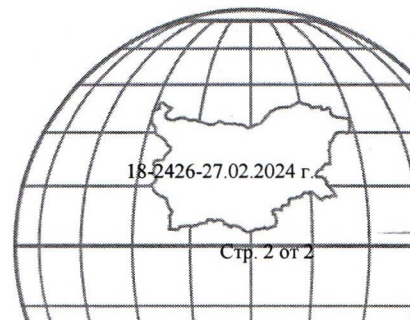
*Началник на Служба по геодезия,
картография и кадастър – Кюстендил
/със Заповед №18-12572-24.11.2022 г./*



Изготвил: инж. Мария-Ирина Атанасова, главен експерт „ГД“

**СЛУЖБА ПО ГЕОДЕЗИЯ, КАРТОГРАФИЯ И КАДАСТЪР ГР.
КЮСТЕНДИЛ**

2500, ПОЩЕНСКА КУТИЯ 30, УЛ. "ГОРОЦВЕТНА" №43,
078/551427, kjustendil@cadastre.bg, БУЛСТАТ:130362903





ЗАПОВЕД

№ 18-2426-27.02.2024 г.

На основание чл. 54, ал. 4, във връзка с чл. 54, ал. 1 и чл. 51, ал. 1, т. 2 от Закона за кадастъра и имотния регистър, заявление вх. № 01-605011-27.10.2023 г. от Петър Иванов Петров и Удостоверение за приемане на проект за изменение на кадастралната карта и кадастралните регистри № 25-303426-25.10.2023 г., издадено от СГКК – гр. КЮСТЕНДИЛ

ОДОБРЯВАМ:

Изменението в кадастралната карта и кадастралните регистри на гр. Кюстендил, ЕКАТТЕ 41112, общ. Кюстендил, одобрена със заповед № РД-18-96 / 28.10.2008 г. на ИЗПЪЛНИТЕЛЕН ДИРЕКТОР НА АГКК, последно изменение на кадастралната карта и кадастралните регистри, засягащо самостоятелния обект е от 15.02.2023 г., съгласно схема – проект № 15-1162921-01.11.2023 г. и схема – проект № 15-1162926-01.11.2023 г., състоящо се в:

отстраняване на непълнота или грешка – коригиране на контура на самостоятелен обект с идентификатор 41112.503.2440.1.1, с цел обособяване на самостоятелен обект с проектен идентификатор 41112.503.2440.1.3, представляващ, съгласно приложените към проекта геодезично заснемане и документ за собственост – нотариален акт № 55 том 3 дело 851 от 01.08.1990 г., издаден от Кюстендилски районен съд, първият етаж от масивната пристройка към паянтова жилищна сграда.

Нанасяне на нови обекти в КККР:

схема на самостоятелен обект в сграда с идентификатор 41112.503.2440.1.3:

площ по документ: 23.65 кв. м, собственост на

ПЕТЪР ИВАНОВ ПЕТРОВ въз основа на документ:

Нотариален акт № 55 том 3 дело 851 от 01.08.1990г., издаден от **КЮСТЕНДИЛСКИ РАЙОНЕН СЪД,**

ГАЛИНА ГЕОРГИЕВА ДОЙЧИНОВА въз основа на документ:

Нотариален акт № 55 том 3 дело 851 от 01.08.1990г., издаден от **КЮСТЕНДИЛСКИ РАЙОНЕН СЪД;**

Промяна в границите на съществуващи обекти в КККР:

схема на самостоятелен обект в сграда с идентификатор 41112.503.2440.1.1:

данни преди промяната: площ по документ: няма данни, собственост на

АНТонио Георгиев Христов въз основа на документ:

Нотариален акт № 103 том 2 рег. 411 дело 205 от 07.02.2023г., издаден от **СЛУЖБА ПО ВПИСВАНИЯТА,**

данни след промяната: площ по документ: няма данни, собственост на


АНТонио Георгиев Христов въз основа на документ:

Нотариален акт № 103 том 2 рег. 411 дело 205 от 07.02.2023г., издаден от **СЛУЖБА ПО ВПИСВАНИЯТА;**

СЛУЖБА ПО ГЕОДЕЗИЯ, КАРТОГРАФИЯ И КАДАСТЪР ГР.
КЮСТЕНДИЛ

2500, ПОЩЕНСКА КУТИЯ 30, УЛ. "ГОРОЦВЕТНА" №43,
078/551427, kjustendil@cadastre.bg, БУЛСТАТ:130362903





**АГЕНЦИЯ ПО ГЕОДЕЗИЯ,
КАРТОГРАФИЯ И КАДАСТЪР**

СОФИЯ 1618, КВ. ПАВЛОВО, УЛ. МУСАЛА №1
ТЕЛ.: 02/818 83 83, ФАКС: 02/955 53 33
ACAD@CADASTRE.BG • WWW.CADASTRE.BG

Заповедта да се съобщи по реда на АПК на следните заинтересовани лица, съгласно чл. 54, ал. 4 от ЗКИР: АНТОНИО ГЕОРГИЕВ ХРИСТОВ, ГАЛИНА ГЕОРГИЕВА ДОЙЧИНОВА, ПЕТЪР ИВАНОВ ПЕТРОВ.


Съгласно чл. 54, ал. 6 от Закона за кадастъра и имотния регистър, заповедта подлежи на обжалване, в 14 - дневен срок от съобщаването ѝ по реда на АПК пред Административен съд - ГР. КЮСТЕНДИЛ.

Приложение: схема – проект № 15-1162921-01.11.2023 г. и схема – проект № 15-1162926-01.11.2023 г.

Заповедта да се връчи на инж. Мария-Ирина Атанасова за изпълнение.

ИНЖ. НИНА ТЕРЗИЙСКА


*Началник на Служба по геодезия,
картография и кадастър – Кюстендил
/със Заповед №18-12572-24.11.2022 г./*



**СЛУЖБА ПО ГЕОДЕЗИЯ, КАРТОГРАФИЯ И КАДАСТЪР ГР.
КЮСТЕНДИЛ**

2500, ПОЩЕНСКА КУТИЯ 30, УЛ. "ГОРОЦВЕТНА" №43,
078/551427, kjustendil@cadastre.bg, БУЛСТАТ:130362903





СЛУЖБА ПО ГЕОДЕЗИЯ, КАРТОГРАФИЯ И КАДАСТЪР - ГР. КЮСТЕНДИЛ

2500, ПОЩЕНСКА КУТИЯ 30, УЛ. "ГОРОЦВЕТНА" №43, 078/551427,
kjustendil@cadastre.bg, БУЛСТАТ:130362903

СХЕМА - ПРОЕКТ № 15-1162921-01.11.2023 г. НА САМОСТОЯТЕЛЕН ОБЕКТ В СГРАДА

с идентификатор 41112.503.2440.1.1

Гр. Кюстендил, общ. Кюстендил, обл. Кюстендил

По кадастралната карта и кадастралните регистри, одобрени със **Заповед РД-18-96/28.10.2008 г. на ИЗПЪЛНИТЕЛЕН ДИРЕКТОР НА АГКК**

Последно изменение на кадастралната карта и кадастралните регистри, засягащо самостоятелния обект: **няма данни за изменение**

Адрес на имота: **гр. Кюстендил, ул. ВИНИЦА № 1, ет. 1**

Самостоятелният обект се намира на етаж **1** в сграда с идентификатор **41112.503.2440.1**,

предназначение: **Жилищна сграда - многофамилна**

Сградата е разположена в поземлен имот с идентификатор **41112.503.2440**

Предназначение на самостоятелния обект: **Жилище, апартамент - в жилищна или вилна сграда, или в сграда със смесено предназначение**

Брой нива на обекта: **1**

Посочена в документа площ: **няма данни**

Прилежащи части: **1/2 ид. ч. от общите части на сградата и от правото на строеж върху мястото**

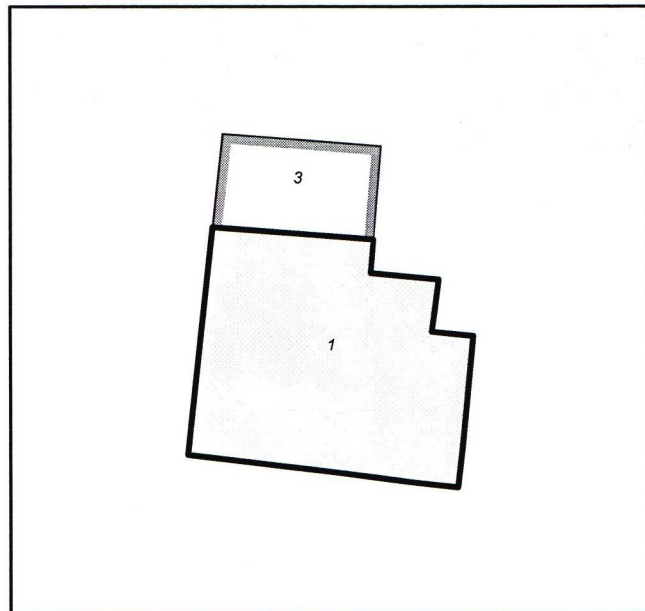
Ниво: **1**

Съседни самостоятелни обекти в сградата:

На същия етаж: **41112.503.2440.1.3**

Под обекта: **няма**

Над обекта: **41112.503.2440.1.2**



Собственици по данни от КРНИ:

1. АНТОНИО ГЕОРГИЕВ ХРИСТОВ

Ид. част 1/1 от правото на собственост

Нотариален акт № 103 том 2 рег. 411 дело 205 от 07.02.2023г., издаден от СЛУЖБА ПО ВПИСВАНИЯТА

Носители на други вещни права по данни от КРНИ:

няма данни

Схема № 15-1162921-01.11.2023 г. е издадена въз основа на
заявление с входящ № 01-605011-27.10.2023 г.

Изработил:

инж.Мария-Ирина Атанасова

/инж. Антон Младенов/



СЛУЖБА ПО ГЕОДЕЗИЯ, КАРТОГРАФИЯ И КАДАСТЪР - ГР. КЮСТЕНДИЛ

2500, ПОЩЕНСКА КУТИЯ 30, УЛ. "ГОРОЦВЕТНА" №43, 078/551427,
kjustendil@cadastre.bg, БУЛСТАТ:130362903

СХЕМА - ПРОЕКТ № 15-1162926-01.11.2023 г. НА САМОСТОЯТЕЛЕН ОБЕКТ В СГРАДА

с идентификатор **41112.503.2440.1.3**

Гр. Кюстендил, общ. Кюстендил, обл. Кюстендил

По кадастралната карта и кадастралните регистри, одобрени със **Заповед РД-18-96/28.10.2008 г. на ИЗПЪЛНИТЕЛЕН ДИРЕКТОР НА АГКК**

Последно изменение на кадастралната карта и кадастралните регистри, засягащо самостоятелния обект: **няма данни за изменение**

Адрес на имота: **гр. Кюстендил, ул. ВИНИЦА № 1, ет. 1**

Самостоятелният обект се намира на етаж **1** в сграда с идентификатор **41112.503.2440.1**, предназначение: **Жилищна сграда - многофамилна**

Сградата е разположена в поземлен имот с идентификатор **41112.503.2440**

Предназначение на самостоятелния обект: **Жилище, апартамент - в жилищна или вилна сграда, или в сграда със смесено предназначение**

Брой нива на обекта: **1**

Посочена в документа площ: **23.65 кв.м**

Прилежащи части: ...

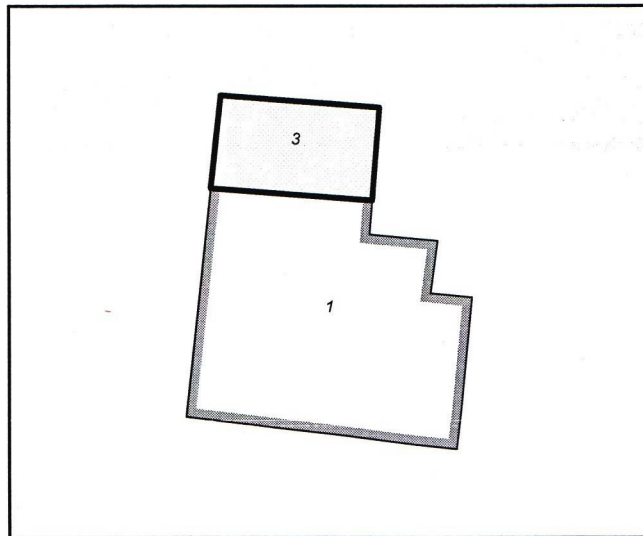
Ниво: **1**

Съседни самостоятелни обекти в сградата:

На същия етаж: **41112.503.2440.1.1**

Под обекта: **няма**

Над обекта: **41112.503.2440.1.2**



Собственици по данни от КРНИ:

1. ПЕТЪР ИВАНОВ ПЕТРОВ

Ид. част 1/2 от правото на собственост

Нотариален акт № 55 том 3 дело 851 от 01.08.1990г., издаден от КЮСТЕНДИЛСКИ РАЙОНЕН СЪД

2. ГАЛИНА ГЕОРГИЕВА ДОЙЧИНОВА

Ид. част 1/2 от правото на собственост

Нотариален акт № 55 том 3 дело 851 от 01.08.1990г., издаден от КЮСТЕНДИЛСКИ РАЙОНЕН СЪД

Носители на други вещни права по данни от КРНИ:

няма данни

Схема № 15-1162926-01.11.2023 г. е издадена въз основа на заявление с входящ № 01-605011-27.10.2023 г.

Изработил:

инж.Мария-Ирина Атанасова

/инж. Антон Младенов/