



**Изходящ № 24-12727-19.04.2024 г.**

**ДО  
ТАТЯНА ДИМИТРОВА  
СЛАВОВА**

**ДО  
„ОНИКС  
ИНТЕРНАШАНЪЛ  
ТРЕЙДИНГ" ЕООД**

**ДО  
РОСЕН ЕМИЛОВ ПОПОВ**

**ДО  
ЙОРДАН КИРИЛОВ  
ЛИЧЕВ**

**ДО  
НИКОЛАЙ ЕМИЛОВ  
ПОПОВ**

## **УВЕДОМЛЕНИЕ**

На основание чл. 61, ал. 1 от Административнопроцесуалния кодекс (АПК), във връзка с чл. 18а, ал. 10 от АПК и чл. 54, ал. 4 от Закона за кадастъра и имотния регистър (ЗКИР), Ви уведомявам, че по повод постъпило заявление рег. № 01-245909-02.05.2023 г., подадено на основание чл. 51, ал. 3 от ЗКИР, е издадена заповед № 18-2903-13.03.2024 г. на началника на Служба по геодезия, картография и кадастър (СГКК) - ГР. СОФИЯ, с която е одобрено изменението на *кадастралната карта и кадастралния регистър на недвижимите имоти* на гр. София за поземлен имот с идентификатор 68134.1974.406, поземлен имот с идентификатор 68134.1974.409, поземлен имот с идентификатор 68134.1974.495, поземлен имот с идентификатор 68134.1974.1027, поземлен имот с идентификатор 68134.1974.145, поземлен имот с идентификатор 68134.1974.5278,

**СЛУЖБА ПО ГЕОДЕЗИЯ, КАРТОГРАФИЯ И КАДАСТЪР ГР. СОФИЯ**

18-2903-13.03.2024 г. / 13.03.2024 г.



състоящо се в нанасяне на поземлени имоти с идентификатори 68134.1974.5289, 68134.1974.5290, 68134.1974. 68134.1974.5292, 68134.1974.5291 и 68134.1974.5293 в съответствие с границите на УПИХV-145, кв. 5 по регулационния план на м. „в.з. Габаро-Азмата“, одобрен със Заповед №РД-50-09-237/1988г. и Заповед №РД-50-268/1999г.; УПИ ХХIV-145, кв. 12 по регулационния план на м. „в.з. Киноцентъра II част-разширение“, одобрен със Заповед №РД-50-09-85/1990г.; УПИ ХХIII-181, кв. 12 по регулационния план на м. „в.з. Киноцентъра II част“, одобрен със Заповед №436/1959г. и Заповед №116/1966г. и част от имот пл. 181 по плана на м. „Киноцентъра II част“.

В кадастралния регистър на недвижимите имоти сте записан като собственик или носител на друго вещно право върху един или повече от посочените имоти.

В 7-дневен срок, считано от датата на поставяне на уведомлението на таблото в приемната на СГКК - София и публикуването му на електронната страница на Агенцията по геодезия, картография и кадастър, Ви се предоставя възможност да се запознаете със Заповед № 18-2903-13.03.2024 г. на началника на СГКК - ГР. СОФИЯ и скицата – проект към нея.

При несъгласие с издадения административен акт може да го обжалвате по указания в него ред.

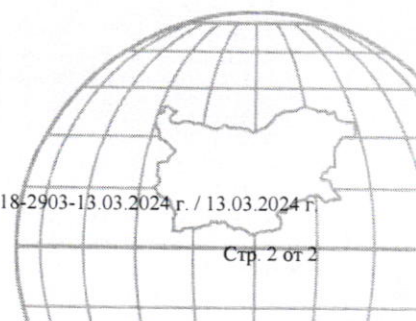
**Приложение: Копие на Заповед № 18-2903-13.03.2024 г. и копие на скица-  
проект № 15-248746-13.03.2024г.**

**НАЧАЛНИК НА СГКК – ГР. СОФИЯ:.....**

**/ инж. Момчил Терзийски /**



*Дата на поставяне на таблото и публикуване на електронната страница на АГКК: 24.04.2024 г.  
Дата на сваляне от таблото и премахване от електронната страница на АГКК: 02.05.2024 г.*





## ЗАПОВЕД

№ 18-2903-13.03.2024 г.

На основание чл. 54, ал. 4, във връзка с чл. 54, ал. 1 и чл. 51, ал. 1, т. 2 от Закона за кадастъра и имотния регистър, заявление вх. № 01-245909-02.05.2023 г. от НИКОЛАЙ ЕМИЛОВ ПОПОВ и Удостоверение за приемане на проект за изменение на кадастралната карта и кадастралните регистри №24-127435-28.04.2023 г., издадено от СГКК – гр. ГР. СОФИЯ

### ОДОБРЯВАМ:

Изменението в кадастралната карта и кадастралните регистри на гр. София, ЕКАТТЕ 68134, общ. Столична, одобрена със заповед № РД-18-3 / 11.01.2011 г. на ИЗПЪЛНИТЕЛЕН ДИРЕКТОР НА АГКК, последно изменение на кадастралната карта и кадастралните регистри, засягащо сградата е от 23.08.2023 г., съгласно скица - проект № 15-248746-13.03.2024 г., състоящо се в:

*Нанася се поземлени имоти с идентификатори 68134.1974.5289, 68134.1974.5290, 68134.1974. 68134.1974.5292, 68134.1974.5291 и 68134.1974.5293 в съответствие с границите на УПИХV-145, кв. 5 по регулационния план на м. „в.з. Габаро-Азмата“, одобрен със Заповед №РД-50-09-237/1988г. и Заповед №РД-50-268/1999г.; УПИ XXIV-145, кв. 12 по регулационния план на м. „в.з. Киноцентъра II част-разширение“, одобрен със Заповед №РД-50-09-85/1990г.; УПИ XXIII-181, кв. 12 по регулационния план на м. „в.з. Киноцентъра II част“, одобрен със Заповед №436/1959г. и Заповед №116/1966г. и част от имот пл. 181 по плана на м. „Киноцентъра II част“. Променят се идентификаторите на сградите в съответствие с идентификаторите на поземлените имоти към които принадлежат.*

#### Нанасяне на нови обекти в КККР:

поземлен имот с идентификатор 68134.1974.5289:


площ: 725 кв. м, начин на трайно ползване: **Ниско застрояване (до 10 m)**, собственост на **НИКОЛАЙ ЕМИЛОВ ПОПОВ** въз основа на документ: **Нотариален акт № 88 том IX рег. 2726 дело 2176 от 22.02.2000г.**, издаден от Служба по вписванията гр. София;

поземлен имот с идентификатор 68134.1974.5290:

площ: 475 кв. м, начин на трайно ползване: **Ниско застрояване (до 10 m)**, собственост на **НИКОЛАЙ ЕМИЛОВ ПОПОВ** въз основа на документ: **Нотариален акт № 109 том LV рег. 16504 дело 13297 от 26.09.1998г.**, издаден от Служба по вписванията гр. София;

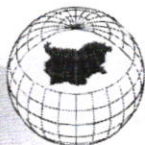
СЛУЖБА ПО ГЕОДЕЗИЯ, КАРТОГРАФИЯ И КАДАСТЪР ГР. СОФИЯ

1618, кв. "ПАВЛОВО", Ул. "МУСАЛА" №1, 02/8188338,  
sofia@cadastre.bg, БУЛСТАТ:130362903



18-2903-13.03.2024 Г

Стр. 1 от 4



поземлен имот с идентификатор 68134.1974.5291:

площ: 42 кв. м, начин на трайно ползване: **Ниско застрояване (до 10 m)**, собственост на **ЕМИЛ НИКОЛОВ ПОПОВ** въз основа на документ: **Протокол за съдебна делба № 73 том VII рег. 12506 от 16.10.1968г., издаден от СРС;**

поземлен имот с идентификатор 68134.1974.5292:

площ: 901 кв. м, начин на трайно ползване: **Ниско застрояване (до 10 m)**, собственост на **НИКОЛАЙ ЕМИЛОВ ПОПОВ** въз основа на документ: **Нотариален акт № 154 том LXXIII дело 14611 от 08.07.1996г., издаден от I НОТАРИУС - СРС,**  
**НИКОЛАЙ ЕМИЛОВ ПОПОВ** въз основа на документ: **Нотариален акт № 21 том VIII рег. 2322 дело 1820 от 16.02.2000г., издаден от Служба по вписванията гр. София,**  
**КАПКА НИКОЛОВА ПОПОВА** въз основа на документ: **Протокол за съдебна делба № 73 том VII рег. 12506 от 16.10.1968г., издаден от СРС;**

поземлен имот с идентификатор 68134.1974.5293:

площ: 141 кв. м, начин на трайно ползване: **Ниско застрояване (до 10 m)**, собственост на **ЕМИЛ НИКОЛОВ ПОПОВ** въз основа на документ: **Нотариален акт № 180 том 99 дело 19374 от 27.12.1975г., издаден от I НОТАРИУС - СРС,**  
**ЕМИЛ НИКОЛОВ ПОПОВ** въз основа на документ: **Протокол за съдебна делба № 73 том VII рег. 12506 от 16.10.1968г., издаден от СРС;**

поземлен имот с идентификатор 68134.1974.5294:

площ: 27 кв. м, начин на трайно ползване: **Ниско застрояване (до 10 m)**

**Промяна в границите на съществуващи обекти в КККР:**

поземлен имот с идентификатор 68134.1974.406:

данни преди промяната: площ: 1458 кв. м, начин на трайно ползване: **За второстепенна улица, собственост на Столична община - район Витоша**  
данни след промяната: площ: 1531 кв. м, начин на трайно ползване: **За второстепенна улица, собственост на Столична община - район Витоша**

поземлен имот с идентификатор 68134.1974.409:

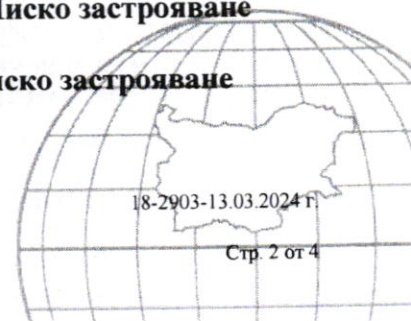
данни преди промяната: площ: 198 кв. м, начин на трайно ползване: **За второстепенна улица, собственост на Столична община - район Витоша**  
данни след промяната: площ: 203 кв. м, начин на трайно ползване: **За второстепенна улица, собственост на Столична община - район Витоша**

поземлен имот с идентификатор 68134.1974.495:

данни преди промяната: площ: 1114 кв. м, начин на трайно ползване: **Ниско застрояване (до 10 m)**, собственост на **СВЕТЛАНА РУСКОВА ХРИСТОВА**  
данни след промяната: площ: 1077 кв. м, начин на трайно ползване: **Ниско застрояване (до 10 m)**, собственост на **СВЕТЛАНА РУСКОВА ХРИСТОВА**

СЛУЖБА ПО ГЕОДЕЗИЯ, КАРТОГРАФИЯ И КАДАСТЪР ГР. СОФИЯ

1618, кв. "ПАВЛОВО", Ул. "МУСАЛА" №1, 02/8188338,  
sofia@cadastre.bg, БУЛСТАТ:130362903





**поземлен имот с идентификатор 68134.1974.1027:**

данни преди промяната: площ: 901 кв. м, начин на трайно ползване: **Ниско застрояване (до 10 m)**, собственост на "ОНИКС ИНТЕРНАШАНЪЛ ТРЕЙДИНГ" ЕООД въз основа на документ: **Нотариален акт № 128 том СХV рег. 50632 дело 36348 от 01.08.2018г.**, издаден от Служба по вписванията гр. София

данни след промяната: площ: 877 кв. м, начин на трайно ползване: **Ниско застрояване (до 10 m)**, собственост на "ОНИКС ИНТЕРНАШАНЪЛ ТРЕЙДИНГ" ЕООД въз основа на документ: **Нотариален акт № 128 том СХV рег. 50632 дело 36348 от 01.08.2018г.**, издаден от Служба по вписванията гр. София;

**Заличени обекти от КККР:**

**поземлен имот с идентификатор 68134.1974.145:**

площ: 2104 кв. м, начин на трайно ползване: **Ниско застрояване (до 10 m)**, собственост на

**НИКОЛАЙ ЕМИЛОВ ПОПОВ** въз основа на документ:

**Нотариален акт № 154 том LXXIII дело 14611 от 08.07.1996г.**, издаден от **I НОТАРИУС - СРС,**

**НИКОЛАЙ ЕМИЛОВ ПОПОВ** въз основа на документ:

**Нотариален акт за поправка № 21 том VIII рег. 2322 дело 1820 от 16.02.2000г.**, издаден от служба по вписванията към СРС,

**НИКОЛАЙ ЕМИЛОВ ПОПОВ** въз основа на документ:

**Нотариален акт № 88 том IX рег. 2726 дело 2176 от 22.02.2000г.**, издаден от Служба по вписванията СРС,

**НИКОЛАЙ ЕМИЛОВ ПОПОВ** въз основа на документ:

**Нотариален акт № 109 том LV рег. 16504 дело 13297 от 26.09.1998г.**, издаден от **I НОТАРИУС - СРС,**

**КАПКА ПОПОВА** . въз основа на документ:

**Няма документ за собственост;**

**поземлен имот с идентификатор 68134.1974.5278:**

площ: 222 кв. м, начин на трайно ползване: **Ниско застрояване (до 10 m)**, собственост на **Столична община - район Витоша** въз основа на документ:

**Няма документ за собственост от 0000г.;**

**сграда с идентификатор 68134.1974.145.2:**

площ: 80 кв. м, предназначение: **Жилищна сграда - еднофамилна**, собственост на **НИКОЛАЙ ЕМИЛОВ ПОПОВ** въз основа на документ:

**Нотариален акт № 49 том III дело 3393 от 08.03.2000г.**, издаден от Служба по вписванията гр. София,

**ДАНИЕЛА ИВАНОВА ПОПОВА** въз основа на документ:

**Договор брачен № 53 том XIII рег. 50889 дело 24610 от 12.11.2012г.**, издаден от Служба по вписванията гр. София;

Заповедта да се връчи на инж. Иванка Филипова за изпълнение.

Заповедта да се съобщи по реда на АПК на заинтересованите лица, съгласно 54, ал. 4 от ЗКИР.

**СЛУЖБА ПО ГЕОДЕЗИЯ, КАРТОГРАФИЯ И КАДАСТЪР ГР. СОФИЯ**

1618, кв. "ПАВЛОВО", Ул. "МУСАЛА" №1. 02/8188338.  
sofia@cadastre.bg, БУЛСТАТ:130362903





**АГЕНЦИЯ ПО ГЕОДЕЗИЯ,  
КАРТОГРАФИЯ И КАДАСТЪР**

СОФИЯ 1618, КВ. ПАВЛОВО, УЛ. МУСАЛА №1  
ТЕЛ.: 02/818 83 83, ФАКС: 02/955 53 33  
ACAD@CADASTRE.BG • WWW.CADASTRE.BG

Съгласно чл. 54, ал. 6 от Закона за кадастъра и имотния регистър, заповедта подлежи на обжалване, в 14-дневен срок от съобщаването ѝ по реда на АПК пред Административен съд - ГР. СОФИЯ.

**НАЧАЛНИК НА СГКК – ГР. СОФИЯ**  
/ инж. Момчил Терзицки /

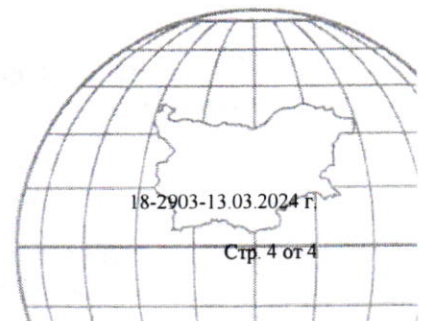


**СЛУЖБА ПО ГЕОДЕЗИЯ, КАРТОГРАФИЯ И КАДАСТЪР ГР. СОФИЯ**

1618, кв. "ПАВЛОВО", Ул. "МУСАЛА" №1, 02/8188338,  
sofia@cadastre.bg, БУЛСТАТ:130362903

18-2903-13.03.2024 Г.

Стр. 4 от 4





## СЛУЖБА ПО ГЕОДЕЗИЯ, КАРТОГРАФИЯ И КАДАСТЪР - ГР. СОФИЯ

1618, кв. "ПАВЛОВО", Ул. "МУСАЛА" №1, 02/8188338,  
sofia@cadastre.bg, БУЛСТАТ:130362903

### СКИЦА - ПРОЕКТ № 15-248746-13.03.2024 г.

за изменение на КККР за поземлени имоти с идентификатори: **68134.1974.5278, 68134.1974.145, 68134.1974.1027, 68134.1974.495, 68134.1974.409, 68134.1974.406**, сграда с идентификатор: **68134.1974.145.2**

Гр. София, общ. Столична, обл. София (столица)

По кадастралната карта и кадастралните регистри, одобрени

със Заповед: № РД-18-3/11.01.2011 г. на ИЗПЪЛНИТЕЛЕН ДИРЕКТОР НА АГКК

Изменението се състои в:

#### Заличени обекти от КККР:

• Поземлен имот с идентификатор **68134.1974.5278**: последно изменение на кадастралната карта и кадастралните регистри, засягащо поземления имот: **няма данни за изменение**, Адрес на поземления имот: **гр. София, район Витоша, ул. Свети Кирил**, площ: **222** кв. м, трайно предназначение на територията: **Урбанизирана**, начин на трайно ползване: **Ниско застрояване (до 10 m)**, собственици: **Столична община - район Витоша**, Няма данни за идеалните части, Няма документ за собственост от 0000г.

• Поземлен имот с идентификатор **68134.1974.145**: последно изменение на кадастралната карта и кадастралните регистри, засягащо поземления имот е със заповед **18-5536-22.06.2020 г. на НАЧАЛНИК НА СГКК - СОФИЯ**, Адрес на поземления имот: **гр. София, район Витоша, ул. Иван Кондов № 1**, площ: **2104** кв. м, трайно предназначение на територията: **Урбанизирана**, начин на трайно ползване: **Ниско застрояване (до 10 m)**, собственици: **НИКОЛАЙ ЕМИЛОВ ПОПОВ**, Ид. част 1/2, площ 870 кв. м от правото на собственост, Нотариален акт № 154 том LXXIII дело 14611 от 08.07.1996г., издаден от I НОТАРИУС - СРС, Няма данни за идеалните части, Нотариален акт за поправка № 21 том VIII рег. 2322 дело 1820 от 16.02.2000г., издаден от служба по вписванията към СРС, площ 727 кв. м от правото на собственост, Нотариален акт № 88 том IX рег. 2726 дело 2176 от 22.02.2000г., издаден от Служба по вписванията СРС, площ 500 кв. м от правото на собственост, Нотариален акт № 109 том LV рег. 16504 дело 13297 от 26.09.1998г., издаден от I НОТАРИУС - СРС, **КАПКА ПОПОВА** ., Няма данни за идеалните части, Няма документ за собственост

• Сграда с идентификатор **68134.1974.145.2**: последно изменение на кадастралната карта и кадастралните регистри, засягащо сградата е от **23.08.2023 г.**, Адрес на сградата: **гр. София, район Витоша, ул. "Иван Кондов" № 1**, площ: **80** кв. м, предназначение: **Жилищна сграда - еднофамилна**, 1-и етаж: **1**, собственици: **НИКОЛАЙ ЕМИЛОВ ПОПОВ**, Ид. част ./. от правото на собственост върху сградата, Нотариален акт № 49 том III дело 3393 от 08.03.2000г., издаден от Служба по вписванията гр. София, **ДАНИЕЛА ИВАНОВА ПОПОВА**, Ид. част 1/2 от правото на собственост върху сградата, Договор брачен № 53 том XIII рег. 50889 дело 24610 от 12.11.2012г., издаден от Служба по вписванията гр. София

#### Промяна в границите на съществуващи обекти в КККР:

• Поземлен имот с идентификатор **68134.1974.1027**: последно изменение на кадастралната карта и кадастралните регистри, засягащо поземления имот е от **22.08.2019 г.**, **Данни преди промяната**: адрес на поземления имот: **гр. София, район Витоша, ул. Георги Парцалев № 25**, площ: **901** кв. м, трайно предназначение на територията: **Урбанизирана**, начин на трайно ползване: **Ниско застрояване (до 10 m)**, собственици: **203812083, "ОНИКС ИНТЕРНАШАНЪЛ ТРЕЙДИНГ" ЕООД**, Няма данни за идеалните части, Нотариален акт № 128 том CXV рег. 50632 дело 36348 от 01.08.2018г., издаден от Служба по вписванията гр. София; **Данни след промяната**: адрес на поземления имот: **гр. София, район Витоша, ул. Георги Парцалев № 25**, площ: **877** кв. м, трайно предназначение на територията: **Урбанизирана**, начин на трайно ползване: **Ниско застрояване (до 10 m)**, собственици: **203812083, "ОНИКС ИНТЕРНАШАНЪЛ ТРЕЙДИНГ" ЕООД**, Няма данни за идеалните части, Нотариален акт № 128 том CXV рег. 50632 дело 36348 от 01.08.2018г., издаден от Служба по вписванията гр. София  
Скица-проект № 15-248746-13.03.2024 г. издадена въз основа на  
заявление с входящ № 01-245909-02.05.2023 г.

Проектът е изработен по заявление с входящ № 01-151016-15.03.2023 г.

Изработил:

инж. Иванка Филипова

/инж. Иванка Филипова/



• Поземлен имот с идентификатор **68134.1974.495**: последно изменение на кадастралната карта и кадастралните регистри, засягащо поземления имот е от **27.05.2020 г.**, **Данни преди промяната**: адрес на поземления имот: **гр. София, район Витоша, ул. Георги Парцалев № 19**, площ: **1114 кв. м**, трайно предназначение на територията: **Урбанизирана**, начин на трайно ползване: **Ниско застрояване (до 10 m)**, собственици: **СВЕТЛАНА РУСКОВА ХРИСТОВА**, площ 1060 кв. м от правото на собственост, Няма документ за собственост от 0000г.; **Данни след промяната**: адрес на поземления имот: **гр. София, район Витоша, ул. Георги Парцалев № 19**, площ: **1077 кв. м**, трайно предназначение на територията: **Урбанизирана**, начин на трайно ползване: **Ниско застрояване (до 10 m)**, собственици: **СВЕТЛАНА РУСКОВА ХРИСТОВА**, площ 1060 кв. м от правото на собственост, Няма документ за собственост от 0000г.

• Поземлен имот с идентификатор **68134.1974.409**: последно изменение на кадастралната карта и кадастралните регистри, засягащо поземления имот: **няма данни за изменение**, **Данни преди промяната**: адрес на поземления имот: **гр. София, район Витоша, ул. Свети Кирил**, площ: **198 кв. м**, трайно предназначение на територията: **Урбанизирана**, начин на трайно ползване: **За второстепенна улица**, собственици: **Столична община - район Витоша**, Няма данни за идеалните части, Няма документ за собственост от 0000г.; **Данни след промяната**: адрес на поземления имот: **гр. София, район Витоша, ул. Свети Кирил**, площ: **203 кв. м**, трайно предназначение на територията: **Урбанизирана**, начин на трайно ползване: **За второстепенна улица**, собственици: **Столична община - район Витоша**, Няма данни за идеалните части, Няма документ за собственост от 0000г.

• Поземлен имот с идентификатор **68134.1974.406**: последно изменение на кадастралната карта и кадастралните регистри, засягащо поземления имот е със заповед **18-5536-22.06.2020 г. на НАЧАЛНИК НА СГКК - СОФИЯ**, **Данни преди промяната**: адрес на поземления имот: **гр. София, район Витоша, ул. Иван Кондов**, площ: **1458 кв. м**, трайно предназначение на територията: **Урбанизирана**, начин на трайно ползване: **За второстепенна улица**, собственици: **Столична община - район Витоша**, Няма данни за идеалните части, Няма документ за собственост от 0000г.; **Данни след промяната**: адрес на поземления имот: **гр. София, район Витоша, ул. Иван Кондов**, площ: **1531 кв. м**, трайно предназначение на територията: **Урбанизирана**, начин на трайно ползване: **За второстепенна улица**, собственици: **Столична община - район Витоша**, Няма данни за идеалните части, Няма документ за собственост от 0000г.

#### Нанасяне на нови обекти в КККР:

• Поземлен имот с проектен идентификатор **68134.1974.5294**, проектна площ: **27 кв. м**, трайно предназначение на територията: **Урбанизирана**, начин на трайно ползване: **Ниско застрояване (до 10 m)**; Съседни: **68134.1974.5293, 68134.1974.1027, 68134.1974.162, 68134.1974.5279, 68134.1974.5289**

• Поземлен имот с проектен идентификатор **68134.1974.5293**, проектна площ: **141 кв. м**, трайно предназначение на територията: **Урбанизирана**, начин на трайно ползване: **Ниско застрояване (до 10 m)**; Съседни: **68134.1974.5130, 68134.1974.159, 68134.1974.5292, 68134.1974.1027, 68134.1974.5294, 68134.1974.5279, 68134.1974.5289, 68134.1974.5290**

• Поземлен имот с проектен идентификатор **68134.1974.5292**, проектна площ: **901 кв. м**, трайно предназначение на територията: **Урбанизирана**, начин на трайно ползване: **Ниско застрояване (до 10 m)**; Съседни: **68134.1974.159, 68134.1974.160, 68134.1974.161, 68134.1974.495, 68134.1974.409, 68134.1974.1027, 68134.1974.5293**

• Поземлен имот с проектен идентификатор **68134.1974.5291**, проектна площ: **42 кв. м**, трайно предназначение на територията: **Урбанизирана**, начин на трайно ползване: **Ниско застрояване (до 10 m)**; Съседни: **68134.1974.5290, 68134.1974.5289, 68134.1974.406**

• Поземлен имот с проектен идентификатор **68134.1974.5290**, проектна площ: **475 кв. м**, трайно предназначение на територията: **Урбанизирана**, начин на трайно ползване: **Ниско застрояване (до 10 m)**; Съседни: **68134.1974.5130, 68134.1974.159, 68134.1974.5293, 68134.1974.5289, 68134.1974.5291, 68134.1974.406**

• Поземлен имот с проектен идентификатор **68134.1974.5289**, проектна площ: **725 кв. м**, трайно предназначение на територията: **Урбанизирана**, начин на трайно ползване: **Ниско застрояване (до 10 m)**; Съседни: **68134.1974.5290, 68134.1974.5293, 68134.1974.5294, 68134.1974.5279, 68134.1974.5275, 68134.1974.501, 68134.1974.406, 68134.1974.5291**

• Сграда с проектен идентификатор **68134.1974.5292.2**, проектна площ: **80 кв. м**, предназначение: **Жилищна сграда - еднофамилна**, брой етажи: **1**

Скица-проект № 15-248746/13.03.2024 г. издадена въз основа на  
заявление с входящ № 01-248909-02.05.2023 г.  
Проектът е изработен по заявление с входящ № 01-151016-15.03.2023 г.  
Изработил:

инж. Иванка Филипова

/инж. Иванка Филипова/







Координатна система ККС2005

Нова точка №	ПРОЕКТНИ КООРДИНАТИ	
	X [м]	Y [м]
1.	4724445.81	319042.96
2.	4724441.68	319039.52
3.	4724437.63	319023.43
4.	4724436.99	319023.71
5.	4724437.12	319078.86
6.	4724441.92	319039.31
7.	4724432.96	319082.42
8.	4724434.01	319074.13
9.	4724412.31	319042.12
10.	4724411.02	319043.26
11.	4724417.41	319053.68
12.	4724424.11	319064.61
13.	4724421.67	319060.63
14.	4724422.54	319056.94
15.	4724388.40	319084.05
16.	4724378.76	319071.08
17.	4724393.19	319084.21
18.	4724393.13	319083.95

Скица-проект № 15-248746-13.03.2024 г. издадена въз основа на  
заявление с входящ № 01-245909-02.05.2023 г.  
Проектът е изработен по заявление с входящ № 01-151016-15.03.2023 г.  
Изработил:

инж. Иванка Филипова

/инж. Иванка Филипова/