

Електронни услуги от Агенцията по геодезия, картография и кадастър

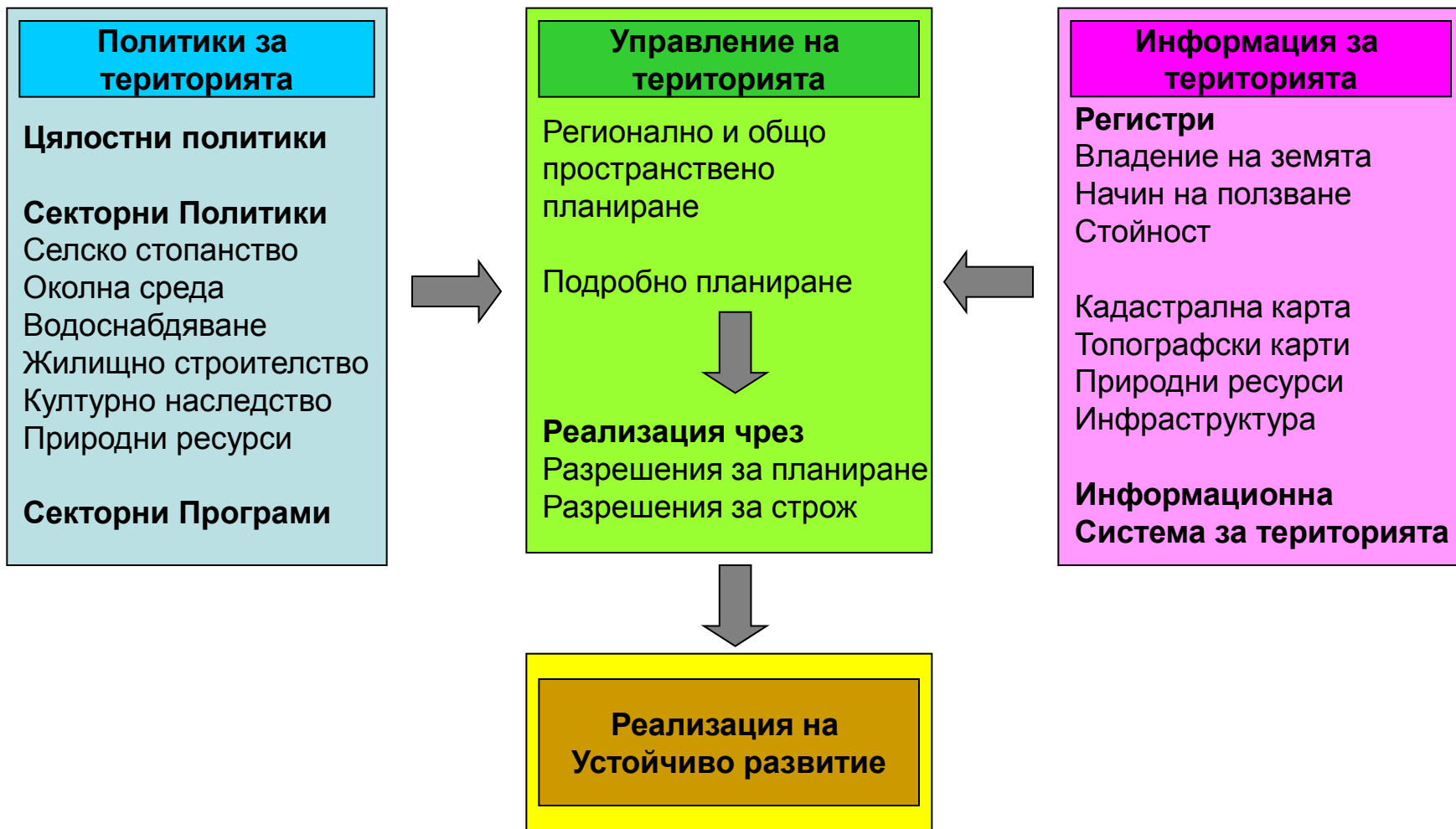
Александър Лазаров

За какво ни е КАДАСТЪРА ?

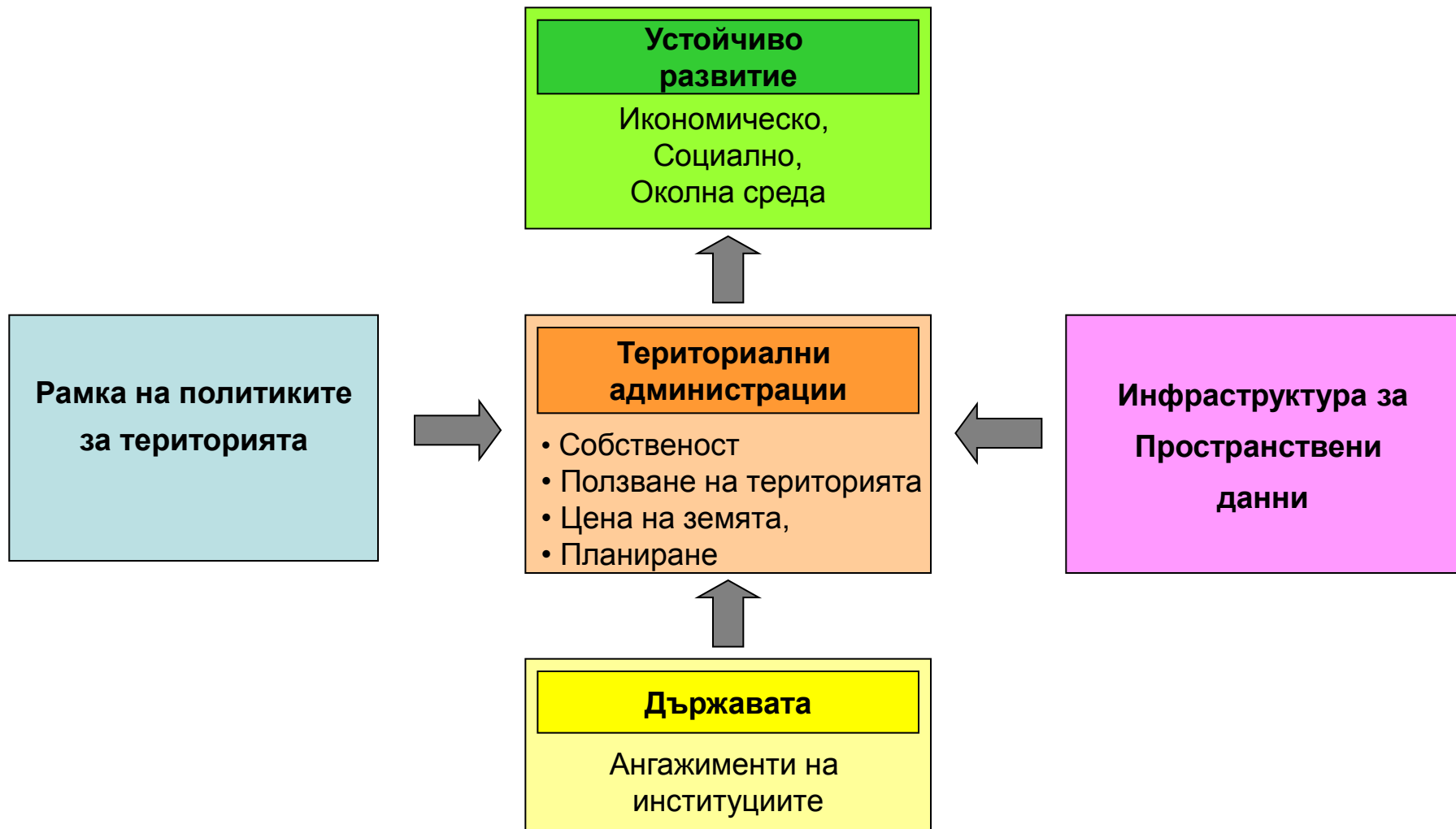
За западните демокрации с техните силно развиващи се икономики, управлението на територията е ключова дейност и за правителството, и за частния сектор

Поземленото управление има за цел да развие ефикасни пазари на земя и ефективно управление на земеползването в подкрепа устойчивостта на икономическата, социална и околна среда

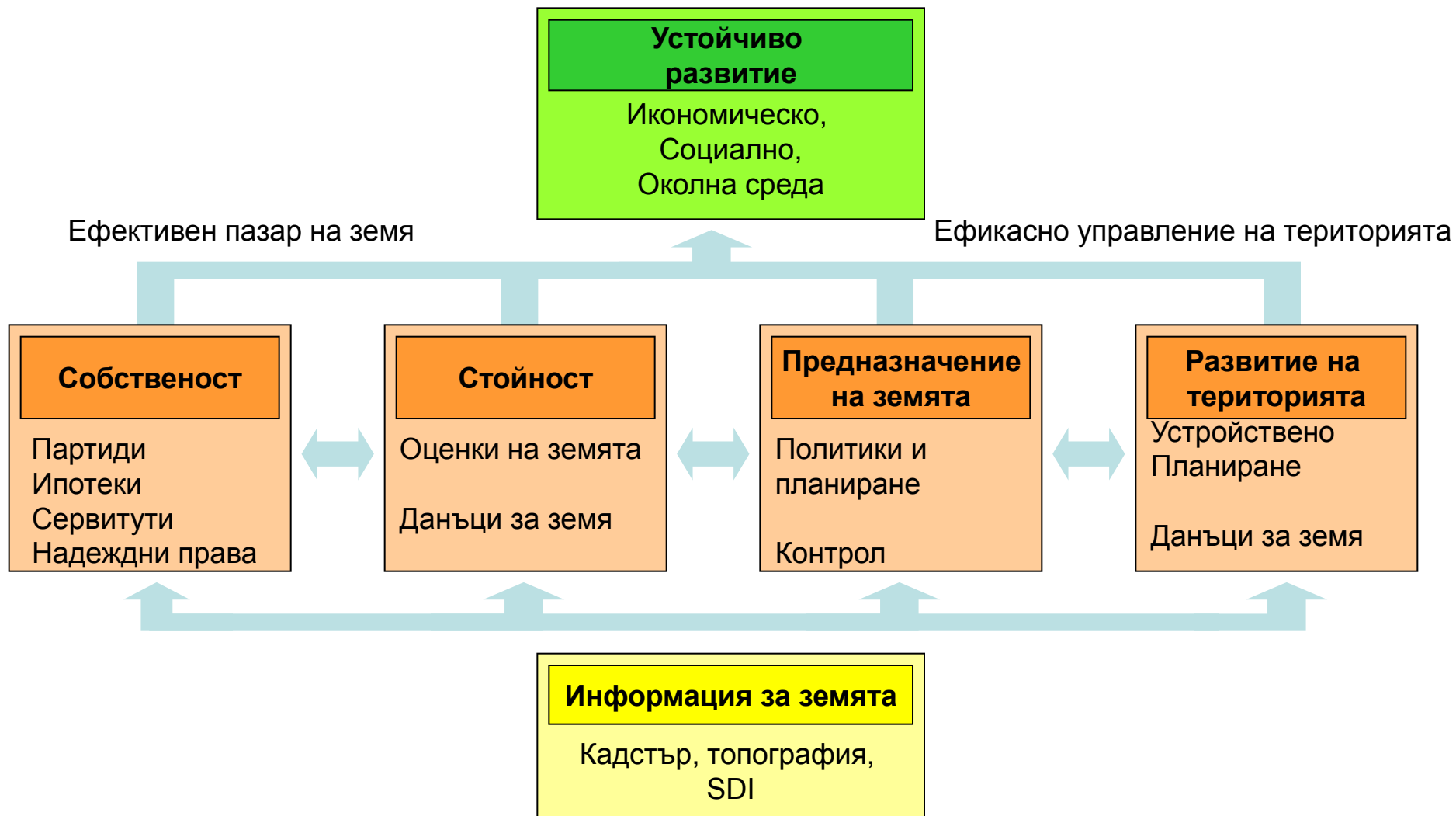
Интегрирано управление на територията за устойчиво развитие



Модел на управлението на територията



Модел на управлението на територията

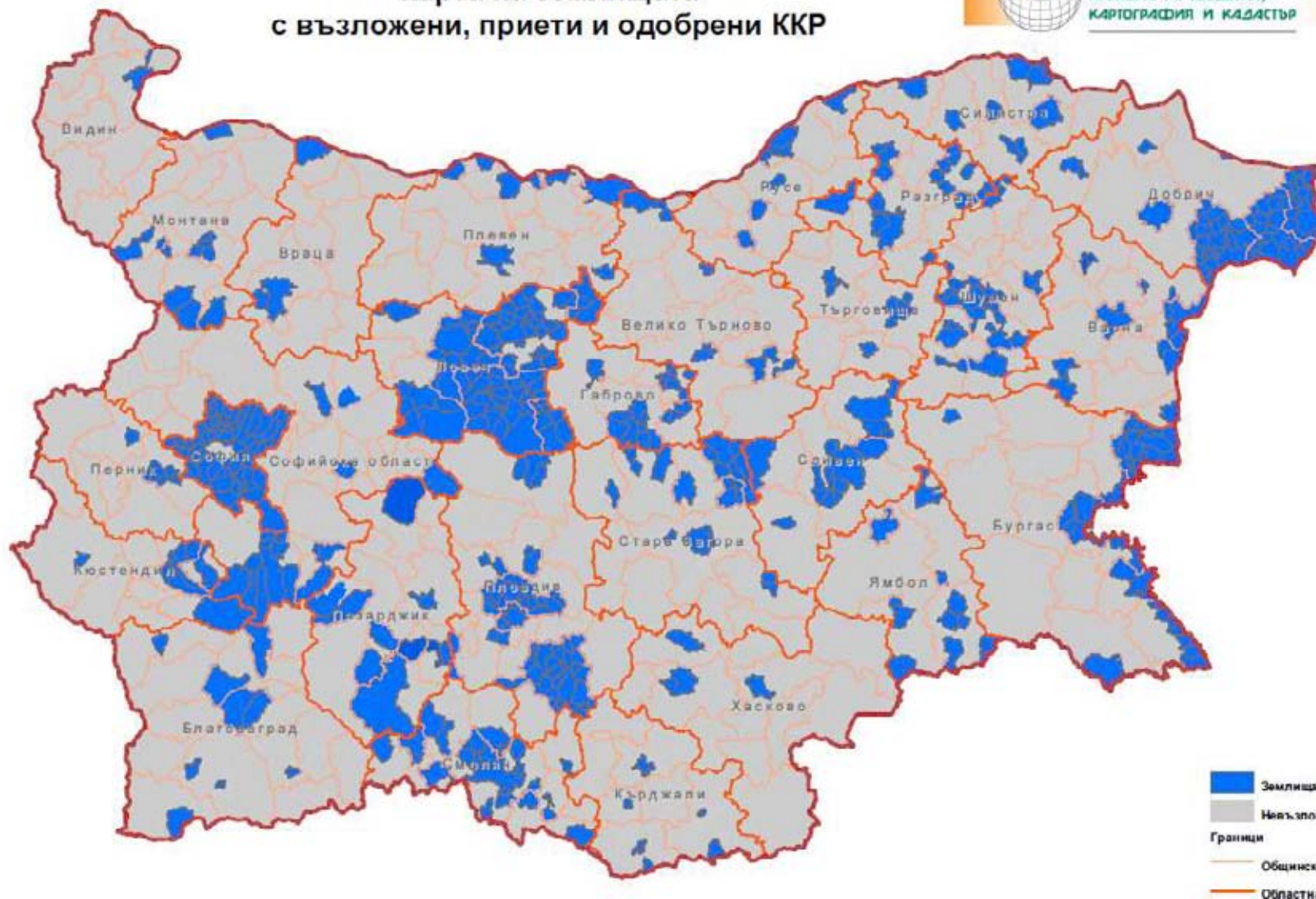



Системите за администрация на земята осигуряват инфраструктурата за реализацията на политиките за територията и стратегиите за управление на земята за осигуряване на устойчиво развитие

До къде сме го докарали ние?

- Одобрена Кадастрална карта за
 - 27 Областни града,
 - 95 общински центъра
 - 629 други населени места
- Покритие с ККР около 18.2% от България
- Броя на имотите в ИКАР 6.4 М

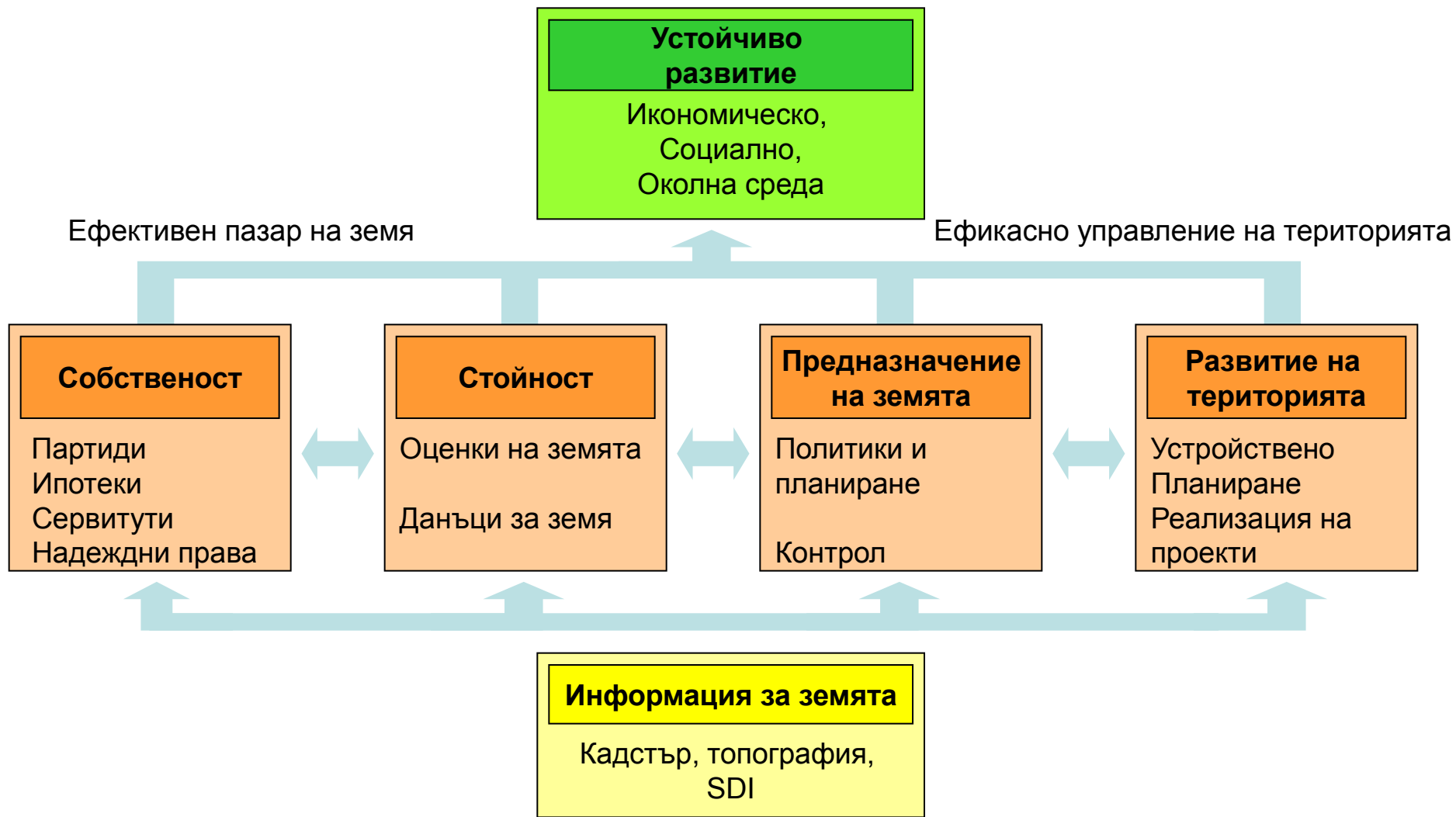
Карта на землищата с възложени, приети и одобрени ККР



Цел на проекта

- Изграждане в АГКК на информационна среда за реализация на моделите за устойчиво развитие в контекста на Българската действителност
 - Информационен портал с електронни услуги
 - Реализиране на достъп до БД според ЗЕУ
 - Облекчаване ползването на информацията на АГКК

Модел на управлението на територията



Обхват на проекта

- Подобряване на административното обслужване
- Съвместяване на ИКАР с изискванията на ЗЕУ
- Подобрени работни процеси и административни услуги
- Реализиране пакет от електронни административни услуги
- Внедряване модел на електронна администрация
- Осигурен достъп на незрящи и слабовиждащи граждани до услуги
- Достъп до услуги на чуждоговорящи клиенти
- Повишаване административния капацитет в АГКК

Целеви групи на проекта

- Централна администрация
 - АГКК & 28 регионални служби
 - АВ & 113 регионални служби
 - НАП
- Граждани и бизнеса
 - Граждани; Нотариуси; Търговски банки;
 - Агенции за недвижими имоти; Геодезически фирми

Благодаря за вниманието



София
07.Юни.2012