



РЕПУБЛИКА БЪЛГАРИЯ
Министър на инвестиционното проектиране

ЗАПОВЕД

№ РД-01-47, 27.02.2014,.....

На основание чл. 45, ал. 1 от Закона за администрацията, във връзка с чл. 5, ал. 1, т. 5 и ал. 3 от Устройствения правилник на Министерството на инвестиционното проектиране,

ОПРЕДЕЛЯМ:

СЪВЕТ ПО ГЕОДЕЗИЯ, КАРТОГРАФИЯ И КАДАСТЪР,

в следния състав:

Председател:

Проф. д-р инж. Славейко Господинов Господинов – експерт на Агенция по геодезия, картография и кадастър

Заместник председател:

Неджми Ниязи Али - заместник – министър на отбраната;

Секретар:

Мария Пирянкova – главен секретар на Агенцията по геодезия, картография и кадастър;

Членове:

1. Джейхан Ибрямов – заместник министър на инвестиционното проектиране;
2. Людмила Петкова – заместник министър на финансите;
3. Пламен Ангелов – заместник – министър на вътрешните работи;
4. Мирослав Мазнев - заместник – министър на регионалното развитие;
5. Недялко Иванов Недялков – заместник – председател на Държавна агенция „Национална сигурност“;

6. Атанас Костадинов – заместник – министър на околната среда и водите;
7. Бюрхан Абазов – заместник – министър на земеделието и храните;
8. Сабрие Сапунджиева – заместник – министър на правосъдието;
9. Петър Киров – заместник – министър на транспорта информационните технологии и съобщенията;
10. инж. Валентин Йовев – изпълнителен директор на Агенцията по геодезия, картография и кадастър;
11. доц. д-р инж. Елена Пенева Пенева – Златкова – експерт на Агенция по геодезия, картография и кадастър;
12. гл. ас. инж. Иван Стефанов Кунчев - експерт на Агенция по геодезия, картография и кадастър;
13. инж. Юри Мирчов Бодуров – главен инженер на община Самоков /представител на Сдружение на общините в Република България/;

Във връзка с горното, възлагам в срок от една година, считано от датата на извеждане на заповедта Съвета по геодезия, картография и кадастър да извърши следното:

- 1.1. Усъвършенстване и попълване на нормативната база в сферата на геодезията, картографията и кадастъра;
- 1.2. Изработване на стратегия и насоки за практическо въвеждане на Българската геодезическа система 2005;
- 1.3. Обновяване и усъвършенстване на държавните геодезически мрежи (държавната GPS мрежа, Държавна нивелачна мрежа, Държавна гравиметрична мрежа, Държавна геомагнитна мрежа) и привързването им към европейските геодезически мрежи;
- 1.4. Създаване на съвременна нормативна база за изследване, поддържане и контрол на геодезическа апаратура;
- 1.5. Разработване и внедряване на съвременна система за взаимодействие на АГКК с други ведомства;
- 1.6. Разработване на стратегия за привеждане на наличните в АГКК (Национален геокартфонд) данни, съгласно изискванията на директива 2007/2/ЕО за изграждане на инфраструктура на пространствени данни (INSPIRE);
- 1.7. Създаване на актуална дигитална Едромасщабна топографска карта (ЕТК) за цялата територия на страната;
- 1.8. Определяне на повърхнина на прецизен геоид (квазигеоид) за територията на цялата страна;
- 1.9. Изграждане на държавна GNSS мрежа от перманентни станции;

1.10. Създаване на Национален портал за предоставяне на геодезически данни за правоспособни лица, държавни и общински органи.

Настоящата заповед да се доведе до знанието на всички заинтересовани лица, за сведение и изпълнение.

Контрол върху изпълнението на заповедта ще изпълнявам лично.

МИНИСТЪР НА ИНВЕСТИЦИОННОТО ПРОЕКТИРАНЕ
ПРОФ. Д-Р АРХ. ИВАН ДАНОВ



Изготвил:

Б. Попов

Нач. о-л ПООП



Съгласували:


Н. Симеонова


Директор на д-я ЧРПАООП



Джейхан Ибрямов

Заместник – министър на инвестиционното проектиране





РЕПУБЛИКА БЪЛГАРИЯ
Министър на инвестиционното проектиране

ЗАПОВЕД

№ РД-01-229 / 23.07. 2014 г.

На основание чл. 5, ал. 4 от Устройствения правилник на Министерството на инвестиционното проектиране

ДОПЪЛВАМ:

Заповед № РД-01-47 / 27.02.2014 г. относно определяне на Съвет по геодезия, картография и кадастър като след думите „Закона за администрацията” се добавя „и на чл. 8, ал. 2 от Закона за геодезията и картографията”.

МИНИСТЪР
НА ИНВЕСТИЦИОННОТО ПРОЕКТИРАНЕ:
ПРОФ. Д-Р АРХ. ИВАН ДАНОВ





АГЕНЦИЯ ПО ГЕОДЕЗИЯ, КАРТОГРАФИЯ И КАДАСТЪР

Reg. № 08.29 / 25.07.2014 г.

РЕПУБЛИКА БЪЛГАРИЯ
Министър на инвестиционното проектиране

ЗАПОВЕД

№ РД-01-229/23.07...... 2014 г.

На основание чл. 5, ал. 4 от Устройствения правилник на Министерството на инвестиционното проектиране


ДОПЪЛВАМ:

Заповед № РД-01-47 / 27.02.2014 г. относно определяне на Съвет по геодезия, картография и кадастър като след думите „Закона за администрацията” се добавя „и на чл. 8, ал. 2 от Закона за геодезията и картографията”.

МИНИСТЪР
НА ИНВЕСТИЦИОННОТО ПРОЕКТИРАНЕ:
ПРОФ. Д-Р АРХ. ИВАН ДАНОВ

СЪГЛАСУВАЛИ:

ЗАМЕСТИК-МИНИСТЪР
НА ИНВЕСТИЦИОННОТО :
ПРОЕКТИРАНЕ



.....
ДЖЕЛЯН ИБРЕВ

ГЛАВЕН СЕКРЕТАР НА МИП:

.....
ТИХОМИР ДИМИТРОВ

ДИРЕКТОР НА „ЧРПАООП” НА МИП:


.....
АГНЕС ТОДОРОВА

ИЗПЪЛНИТЕЛЕН ДИРЕКТОР НА АГКК:


.....
ВАЛЕНТИН ЙОВЕВ


ГЛАВЕН СЕКРЕТАР НА АГКК:


.....
МАРИЯ ПИРАНКОВА

СЪСТАВИЛ:

ГЛ. ЕКСПЕРТ ОТДЕЛ ПСД - АГКК:


.....
ИВАН ЕВТИМОВ


/за. Корисен е судът в одобр. ПООП /