



Изходящ № 24-12827-22.04.2024 г.

ДО
ЛИЛИЯ ЕВТИМОВА СТРАТИЕВА
ДО
КРАСИМИР СТЕФАНОВ ЯНАКИЕВ

УВЕДОМЛЕНИЕ

На основание чл. 61, ал. 1 от Административнопроцесуалния кодекс (АПК), във връзка с чл. 18а, ал. 8 от АПК и чл. 54, ал. 4 от Закона за кадастъра и имотния регистър (ЗКИР), Ви уведомявам, че по повод постъпило заявление рег. № 01-31285-18.01.2024г., подадено на основание чл. 51, ал. 3 от ЗКИР, е издадена заповед № 18-4466-22.04.2024г. на началника на Служба по геодезия, картография и кадастър (СГКК) - СОФИЙСКА ОБЛАСТ, с която е одобрено изменението на *кадастралната карта и кадастралния регистър на недвижимите имоти* на с. Храбърско за поземлени имоти с идентификатори 77400.500.30, 77400.500.31 и 77400.500.135, в съответствие с измерените на място материализирани граници.

В 14-дневен срок от изтичане на срока, за който уведомлението е поставено на таблото в СГКК Софийска област и е публикувано на електронната страница на АГКК, Ви се предоставя възможност да се запознаете със Заповед № 18-4466-22.04.2024г. на началника на СГКК - СОФИЙСКА ОБЛАСТ и скицата – проект към нея.

При несъгласие с издадения административен акт може да го обжалвате по указания в него ред.

Приложение: Заповед № 18-4466-22.04.2024г. и скица проект № 15-113965-06.02.2024г.

НАЧАЛНИК НА СГКК – СОФИЙСКА ОБЛАСТ:.....

/ инж.Светломира Славова /

Дата на поставяне на таблото и публикуване на електронната страница на АГКК: 24.04.2024 г.

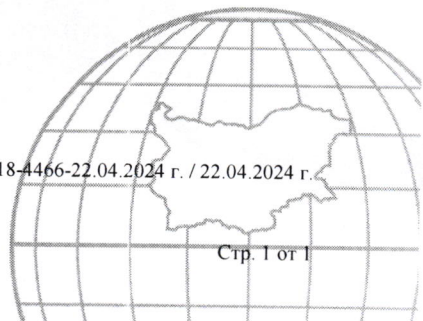
Дата на сваляне от таблото и премахване от електронната страница на АГКК: 02.05.2024 г.

СЛУЖБА ПО ГЕОДЕЗИЯ, КАРТОГРАФИЯ И КАДАСТЪР СОФИЙСКА
ОБЛАСТ

1618, кв."ПАВЛОВО", Ул. "МУСАЛА" №1, 02/8188394; 9556187,
sofia.oblast@cadastre.bg, БУЛСТАТ:130362903

18-4466-22.04.2024 г. / 22.04.2024 г.

Стр. 1 от 1





СЛУЖБА ПО ГЕОДЕЗИЯ, КАРТОГРАФИЯ И КАДАСТЪР - СОФИЙСКА ОБЛАСТ

1618, кв."ПАВЛОВО", Ул. "МУСАЛА" №1, 02/8188394; 9556187,
sofia.oblast@cadastre.bg, БУЛСТАТ:130362903

СКИЦА - ПРОЕКТ № 15-113965-06.02.2024 г.

за изменение на КККР за поземлени имоти с идентификатори: 77400.500.135, 77400.500.31,
77400.500.30, сгради с идентификатори: 77400.500.30.3, 77400.500.31.1, 77400.500.30.2, 77400.500.30.1

С. Храбърско, общ. Божурище, обл. София

По кадастралната карта и кадастралните регистри, одобрени

със Заповед: № РД-18-126/01.08.2023 г. на ИЗПЪЛНИТЕЛЕН ДИРЕКТОР НА АГКК

Координатна система ККС2005



М 1:500

Скица-проект № 15-113965-06.02.2024 г. издадена въз основа на
заявление с входящ № 01-31285-18.01.2024 г.

Проектът е изработен по заявление с входящ № 01-688146-08.12.2023 г.

Изработил:

инж.Ирена Шумкова

/инж.Ирена Шумкова/



Координатна система ККС2005

Нова точка №	ПРОЕКТНИ КООРДИНАТИ	
	X [м]	Y [м]
1.	4744965.01	302796.03
2.	4744988.62	302788.11
3.	4744988.26	302787.53
4.	4744974.47	302806.78
5.	4744993.70	302796.25
6.	4744995.07	302824.90
7.	4744977.97	302791.18
8.	4744980.50	302790.27
9.	4744981.54	302789.90

Изменението се състои в:

Заличен обект от КККР:

• Сграда с идентификатор **77400.500.30.3**: последно изменение на кадастралната карта и кадастралните регистри, засягащо сградата: **няма данни за изменение**, Адрес на сградата: **с. Храбърско, м. СТАРО СЕЛО**, площ: **24 кв. м**, предназначение: **Друг вид сграда за обитаване**, брой етажи: **1**, собственици: **няма данни**

Промяна в границите на съществуващи обекти в КККР:

• Поземлен имот с идентификатор **77400.500.135**: последно изменение на кадастралната карта и кадастралните регистри, засягащо поземления имот: **няма данни за изменение**, **Данни преди промяната**: адрес на поземления имот: **местност**, площ: **21880 кв. м**, трайно предназначение на територията: **Територия на транспорта**, начин на трайно ползване: **За местен път**, собственици: **няма данни**; **Данни след промяната**: адрес на поземления имот: **местност**, площ: **21850 кв. м**, трайно предназначение на територията: **Територия на транспорта**, начин на трайно ползване: **За местен път**, собственици: **няма данни**

• Поземлен имот с идентификатор **77400.500.31**: последно изменение на кадастралната карта и кадастралните регистри, засягащо поземления имот: **няма данни за изменение**, **Данни преди промяната**: адрес на поземления имот: **с. Храбърско, м. СТАРО СЕЛО**, площ: **658 кв. м**, трайно предназначение на територията: **Урбанизирана**, начин на трайно ползване: **Ниско застрояване (до 10 m)**, собственици: **ЦВЕТАН БОСИЛОВ КРУМОВ**, площ 800 кв. м от правото на собственост, Нотариален акт № 186 том III дело 1363 от 22.12.1994г., издаден от РАЙОНЕН СЪД-ГР.СЛИВНИЦА, **СИЛВИЯ БОСИЛЧЕВА ДАРДАНОВА**, площ 800 кв. м от правото на собственост, Нотариален акт № 186 том III дело 1363 от 22.12.1994г., издаден от РАЙОНЕН СЪД-ГР.СЛИВНИЦА; **Данни след промяната**: адрес на поземления имот: **с. Храбърско, м. СТАРО СЕЛО**, площ: **784 кв. м**, трайно предназначение на територията: **Урбанизирана**, начин на трайно ползване: **Ниско застрояване (до 10 m)**, собственици: **ЦВЕТАН БОСИЛОВ КРУМОВ**, площ 800 кв. м от правото на собственост, Нотариален акт № 186 том III дело 1363 от 22.12.1994г., издаден от РАЙОНЕН СЪД-ГР.СЛИВНИЦА, **СИЛВИЯ БОСИЛЧЕВА ДАРДАНОВА**, площ 800 кв. м от правото на собственост, Нотариален акт № 186 том III дело 1363 от 22.12.1994г., издаден от РАЙОНЕН СЪД-ГР.СЛИВНИЦА

• Поземлен имот с идентификатор **77400.500.30**: последно изменение на кадастралната карта и кадастралните регистри, засягащо поземления имот: **няма данни за изменение**, **Данни преди промяната**: адрес на поземления имот: **с. Храбърско, м. СТАРО СЕЛО**, площ: **1138 кв. м**, трайно предназначение на територията: **Урбанизирана**, начин на трайно ползване: **Ниско застрояване (до 10 m)**, собственици: **СТЕФАН СТАНКОВ ЯНАКИЕВ**, площ 850 кв. м от правото на собственост, Нотариален акт № 177 том II дело 718 от 02.07.1997г., издаден от РАЙОНЕН СЪД-ГР.СЛИВНИЦА, **СТАНКО СТЕФАНОВ СТАНКОВ**, площ 850 кв. м от правото на собственост, Нотариален акт № 177 том II дело 718 от 02.07.1997г., издаден от РАЙОНЕН СЪД-ГР.СЛИВНИЦА, **ЛЮБЧО СТЕФАНОВ СТАНКОВ**, площ 850 кв. м от правото на собственост, Нотариален акт № 177 том II дело 718 от 02.07.1997г., издаден от РАЙОНЕН СЪД-ГР.СЛИВНИЦА, **КРАСИМИР СТЕФАНОВ ЯНАКИЕВ**, площ 850 кв. м от правото на собственост, Нотариален акт № 177 том II дело 718 от 02.07.1997г., издаден от РАЙОНЕН СЪД-ГР.СЛИВНИЦА, **РЕНИ СТЕФАНОВА СТАНКОВА**, площ 850 кв. м от правото на собственост, Нотариален акт № 177 том II дело 718 от 02.07.1997г., издаден от РАЙОНЕН СЪД-ГР.СЛИВНИЦА; **Данни** Скица-проект № **15-113965-06.02.2024** г. издадена въз основа на заявление с входящ № **01-31285-18.01.2024** г.

Проектът е изработен по заявление с входящ № **01-688146-08.12.2023** г.

Изработил:

инж.Ирена Шумкова

.....
/инж.Ирена Шумкова/




след промяната: адрес на поземления имот: **с. Храбърско, м. СТАРО СЕЛО**, площ: **1043 кв. м**, трайно предназначение на територията: **Урбанизирана**, начин на трайно ползване: **Ниско застрояване (до 10 m)**, собственици: **СТЕФАН СТАНКОВ ЯНАКИЕВ**, площ 850 кв. м от правото на собственост, Нотариален акт № 177 том II дело 718 от 02.07.1997г., издаден от РАЙОНЕН СЪД-ГР.СЛИВНИЦА, **СТАНКО СТЕФАНОВ СТАНКОВ**, площ 850 кв. м от правото на собственост, Нотариален акт № 177 том II дело 718 от 02.07.1997г., издаден от РАЙОНЕН СЪД-ГР.СЛИВНИЦА, **ЛЮБЧО СТЕФАНОВ СТАНКОВ**, площ 850 кв. м от правото на собственост, Нотариален акт № 177 том II дело 718 от 02.07.1997г., издаден от РАЙОНЕН СЪД-ГР.СЛИВНИЦА, **КРАСИМИР СТЕФАНОВ ЯНАКИЕВ**, площ 850 кв. м от правото на собственост, Нотариален акт № 177 том II дело 718 от 02.07.1997г., издаден от РАЙОНЕН СЪД-ГР.СЛИВНИЦА, **РЕНИ СТЕФАНОВА СТАНКОВА**, площ 850 кв. м от правото на собственост, Нотариален акт № 177 том II дело 718 от 02.07.1997г., издаден от РАЙОНЕН СЪД-ГР.СЛИВНИЦА

- Сграда с идентификатор **77400.500.31.1**: последно изменение на кадастралната карта и кадастралните регистри, засягащо сградата: **няма данни за изменение, Данни преди промяната:** адрес на сградата: **с. Храбърско, м. СТАРО СЕЛО**, площ: **46 кв. м**, предназначение: **Жилищна сграда - еднофамилна**, брой етажи: **1**, собственици: **няма данни; Данни след промяната:** адрес на сградата: **с. Храбърско**, площ: **56 кв. м**, предназначение: **Жилищна сграда - еднофамилна**, брой етажи: **1**, собственици: **няма данни**
- Сграда с идентификатор **77400.500.30.2**: последно изменение на кадастралната карта и кадастралните регистри, засягащо сградата: **няма данни за изменение, Данни преди промяната:** адрес на сградата: **с. Храбърско, м. СТАРО СЕЛО**, площ: **26 кв. м**, предназначение: **Жилищна сграда - еднофамилна**, брой етажи: **1**, собственици: **няма данни; Данни след промяната:** адрес на сградата: **с. Храбърско, м. СТАРО СЕЛО**, площ: **24 кв. м**, предназначение: **Друг вид сграда за обитаване**, брой етажи: **1**, собственици: **няма данни**
- Сграда с идентификатор **77400.500.30.1**: последно изменение на кадастралната карта и кадастралните регистри, засягащо сградата: **няма данни за изменение, Данни преди промяната:** адрес на сградата: **с. Храбърско, м. СТАРО СЕЛО**, площ: **46 кв. м**, предназначение: **Жилищна сграда - еднофамилна**, брой етажи: **1**, собственици: **СТЕФАН СТАНКОВ ЯНАКИЕВ**, площ 40 кв. м от правото на собственост върху сградата, Нотариален акт № 177 том II дело 718 от 02.07.1997г., издаден от РАЙОНЕН СЪД-ГР.СЛИВНИЦА, **СТАНКО СТЕФАНОВ СТАНКОВ**, площ 40 кв. м от правото на собственост върху сградата, Нотариален акт № 177 том II дело 718 от 02.07.1997г., издаден от РАЙОНЕН СЪД-ГР.СЛИВНИЦА, **ЛЮБЧО СТЕФАНОВ СТАНКОВ**, площ 40 кв. м от правото на собственост върху сградата, Нотариален акт № 177 том II дело 718 от 02.07.1997г., издаден от РАЙОНЕН СЪД-ГР.СЛИВНИЦА, **КРАСИМИР СТЕФАНОВ ЯНАКИЕВ**, площ 40 кв. м от правото на собственост върху сградата, Нотариален акт № 177 том II дело 718 от 02.07.1997г., издаден от РАЙОНЕН СЪД-ГР.СЛИВНИЦА, **РЕНИ СТЕФАНОВА СТАНКОВА**, площ 40 кв. м от правото на собственост върху сградата, Нотариален акт № 177 том II дело 718 от 02.07.1997г., издаден от РАЙОНЕН СЪД-ГР.СЛИВНИЦА; **Данни след промяната:** адрес на сградата: **с. Храбърско, м. СТАРО СЕЛО**, площ: **26 кв. м**, предназначение: **Жилищна сграда - еднофамилна**, брой етажи: **1**, собственици: **СТЕФАН СТАНКОВ ЯНАКИЕВ**, площ 40 кв. м от правото на собственост върху сградата, Нотариален акт № 177 том II дело 718 от 02.07.1997г., издаден от РАЙОНЕН СЪД-ГР.СЛИВНИЦА, **СТАНКО СТЕФАНОВ СТАНКОВ**, площ 40 кв. м от правото на собственост върху сградата, Нотариален акт № 177 том II дело 718 от 02.07.1997г., издаден от РАЙОНЕН СЪД-ГР.СЛИВНИЦА, **ЛЮБЧО СТЕФАНОВ СТАНКОВ**, площ 40 кв. м от правото на собственост върху сградата, Нотариален акт № 177 том II дело 718 от 02.07.1997г., издаден от РАЙОНЕН СЪД-ГР.СЛИВНИЦА, **КРАСИМИР СТЕФАНОВ ЯНАКИЕВ**, площ 40 кв. м от правото на собственост върху сградата, Нотариален акт № 177 том II дело 718 от 02.07.1997г., издаден от РАЙОНЕН СЪД-ГР.СЛИВНИЦА, **РЕНИ СТЕФАНОВА СТАНКОВА**, площ 40 кв. м от правото на собственост върху сградата, Нотариален акт № 177 том II дело 718 от 02.07.1997г., издаден от РАЙОНЕН СЪД-ГР.СЛИВНИЦА

Нанасяне на нов обект в КККР:

• Сграда с проектен идентификатор **77400.500.31.2**, проектна площ: **46 кв. м**, предназначение: **Друг вид сграда за обитаване**, брой етажи: **1**



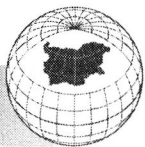
Скица-проект № 15-113965-06.02.2024 г. издадена въз основа на
заявление с входящ № 01-31285-18.01.2024 г.

Проектът е изработен по заявление с входящ № 01-688146-08.12.2023 г.

Изработил:

инж.Ирена Шумкова

.....
/инж.Ирена Шумкова/



З А П О В Е Д

№ 18-4466-22.04.2024 г.

На основание чл. 54, ал. 4, във връзка с чл. 54, ал. 1 и чл. 51, ал. 1, т. 2 от Закона за кадастъра и имотния регистър, заявление вх. № 01-31285-18.01.2024 г. от СИЛВИЯ БОСИЛЧЕВА ДАРДАНОВА и Удостоверение за приемане на проект за изменение на кадастралната карта и кадастралните регистри № 25-360134-22.12.2023 г., издадено от СГКК – гр. СОФИЙСКА ОБЛАСТ

О Д О Б Р Я В А М :

Изменението в кадастралната карта и кадастралните регистри на с. Храбърско, ЕКАТТЕ 77400, общ. Божурище, одобрена със заповед № РД-18-126 / 01.08.2023 г. на ИЗПЪЛНИТЕЛЕН ДИРЕКТОР НА АГКК, последно изменение на кадастралната карта и кадастралните регистри, засягащо поземления имот: няма данни за изменение,

съгласно скица - проект № 15-113965-06.02.2024 г., състоящо се в:

Нанасяне на нови обекти в КККР:

сграда с идентификатор 77400.500.31.2:

площ: 46 кв. м, предназначение: Друг вид сграда за обитаване, няма данни за собственост;

Промяна в границите на съществуващи обекти в КККР:

поземлен имот с идентификатор 77400.500.30:

данни преди промяната: площ: 1138 кв. м, начин на трайно ползване: Ниско застрояване (до 10 m), собственост на СТЕФАН СТАНКОВ ЯНАКИЕВ въз основа на документ: Нотариален акт № 177 том II дело 718 от 02.07.1997г., издаден от РАЙОНЕН СЪД-ГР.СЛИВНИЦА,

СТАНКО СТЕФАНОВ СТАНКОВ въз основа на документ: Нотариален акт № 177 том II дело 718 от 02.07.1997г., издаден от РАЙОНЕН СЪД-ГР.СЛИВНИЦА,

ЛЮБЧО СТЕФАНОВ СТАНКОВ въз основа на документ: Нотариален акт № 177 том II дело 718 от 02.07.1997г., издаден от РАЙОНЕН СЪД-ГР.СЛИВНИЦА,

КРАСИМИР СТЕФАНОВ ЯНАКИЕВ въз основа на документ: Нотариален акт № 177 том II дело 718 от 02.07.1997г., издаден от РАЙОНЕН СЪД-ГР.СЛИВНИЦА,

РЕНИ СТЕФАНОВА СТАНКОВА въз основа на документ: Нотариален акт № 177 том II дело 718 от 02.07.1997г., издаден от РАЙОНЕН СЪД-ГР.СЛИВНИЦА

данни след промяната: площ: 1043 кв. м, начин на трайно ползване: Ниско застрояване (до 10 m), собственост на СТЕФАН СТАНКОВ ЯНАКИЕВ въз основа на документ: Нотариален акт № 177 том II дело 718 от 02.07.1997г., издаден от РАЙОНЕН СЪД-ГР.СЛИВНИЦА,

СТАНКО СТЕФАНОВ СТАНКОВ въз основа на документ: Нотариален акт № 177 том II дело 718 от 02.07.1997г., издаден от РАЙОНЕН СЪД-ГР.СЛИВНИЦА,

ЛЮБЧО СТЕФАНОВ СТАНКОВ въз основа на документ: Нотариален акт № 177 том II дело 718 от 02.07.1997г., издаден от РАЙОНЕН СЪД-ГР.СЛИВНИЦА,

КРАСИМИР СТЕФАНОВ ЯНАКИЕВ въз основа на документ: Нотариален акт № 177 том II дело 718 от 02.07.1997г., издаден от РАЙОНЕН СЪД-ГР.СЛИВНИЦА,

РЕНИ СТЕФАНОВА СТАНКОВА въз основа на документ:

Нотариален акт № 177 том II дело 718 от 02.07.1997г., издаден от РАЙОНЕН СЪД-ГР.СЛИВНИЦА;

поземлен имот с идентификатор 77400.500.31:

данни преди промяната: площ: 658 кв. м, начин на трайно ползване: Ниско застрояване (до 10 m),

собственост на ЦВЕТАН БОСИЛОВ КРУМОВ въз основа на документ:

Нотариален акт № 186 том III дело 1363 от 22.12.1994г., издаден от РАЙОНЕН СЪД-ГР.СЛИВНИЦА,

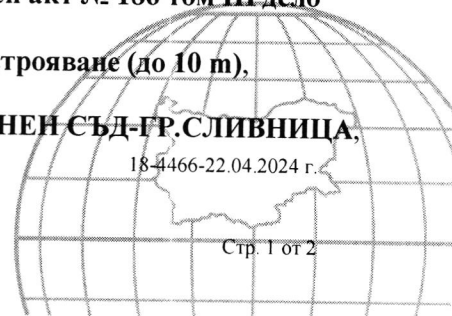
СИЛВИЯ БОСИЛЧЕВА ДАРДАНОВА въз основа на документ: Нотариален акт № 186 том III дело 1363 от 22.12.1994г., издаден от РАЙОНЕН СЪД-ГР.СЛИВНИЦА

данни след промяната: площ: 784 кв. м, начин на трайно ползване: Ниско застрояване (до 10 m),

собственост на ЦВЕТАН БОСИЛОВ КРУМОВ въз основа на документ:

Нотариален акт № 186 том III дело 1363 от 22.12.1994г., издаден от РАЙОНЕН СЪД-ГР.СЛИВНИЦА,

СЛУЖБА ПО ГЕОДЕЗИЯ, КАРТОГРАФИЯ И КАДАСТЪР СОФИЙСКА
ОБЛАСТ





СИЛВИЯ БОСИЛЧЕВА ДАРДАНОВА въз основа на документ: **Нотариален акт № 186 том III дело 1363 от 22.12.1994г., издаден от РАЙОНЕН СЪД-ГР.СЛИВНИЦА;**

поземлен имот с идентификатор 77400.500.135:

данни преди промяната: площ: **21880 кв. м**, начин на трайно ползване: **За местен път**

данни след промяната: площ: **21850 кв. м**, начин на трайно ползване: **За местен път**

сграда с идентификатор 77400.500.30.1:

данни преди промяната: площ: **46 кв. м**, предназначение: **Жилищна сграда - еднофамилна, собственост на СТЕФАН СТАНКОВ ЯНАКИЕВ** въз основа на документ: **Нотариален акт № 177 том II дело 718 от 02.07.1997г., издаден от РАЙОНЕН СЪД-ГР.СЛИВНИЦА,**

СТАНКО СТЕФАНОВ СТАНКОВ въз основа на документ: **Нотариален акт № 177 том II дело 718 от 02.07.1997г., издаден от РАЙОНЕН СЪД-ГР.СЛИВНИЦА,**

ЛЮБЧО СТЕФАНОВ СТАНКОВ въз основа на документ: **Нотариален акт № 177 том II дело 718 от 02.07.1997г., издаден от РАЙОНЕН СЪД-ГР.СЛИВНИЦА,**

КРАСИМИР СТЕФАНОВ ЯНАКИЕВ въз основа на документ: **Нотариален акт № 177 том II дело 718 от 02.07.1997г., издаден от РАЙОНЕН СЪД-ГР.СЛИВНИЦА,**

РЕНИ СТЕФАНОВА СТАНКОВА въз основа на документ: **Нотариален акт № 177 том II дело 718 от 02.07.1997г., издаден от РАЙОНЕН СЪД-ГР.СЛИВНИЦА,**

данни след промяната: площ: **26 кв. м**, предназначение: **Жилищна сграда - еднофамилна, собственост на СТЕФАН СТАНКОВ ЯНАКИЕВ** въз основа на документ: **Нотариален акт № 177 том II дело 718 от 02.07.1997г., издаден от РАЙОНЕН СЪД-ГР.СЛИВНИЦА,**

СТАНКО СТЕФАНОВ СТАНКОВ въз основа на документ: **Нотариален акт № 177 том II дело 718 от 02.07.1997г., издаден от РАЙОНЕН СЪД-ГР.СЛИВНИЦА,**

ЛЮБЧО СТЕФАНОВ СТАНКОВ въз основа на документ: **Нотариален акт № 177 том II дело 718 от 02.07.1997г., издаден от РАЙОНЕН СЪД-ГР.СЛИВНИЦА,**

КРАСИМИР СТЕФАНОВ ЯНАКИЕВ въз основа на документ: **Нотариален акт № 177 том II дело 718 от 02.07.1997г., издаден от РАЙОНЕН СЪД-ГР.СЛИВНИЦА,**

РЕНИ СТЕФАНОВА СТАНКОВА въз основа на документ: **Нотариален акт № 177 том II дело 718 от 02.07.1997г., издаден от РАЙОНЕН СЪД-ГР.СЛИВНИЦА;**

сграда с идентификатор 77400.500.30.2:

данни преди промяната: площ: **26 кв. м**, предназначение: **Жилищна сграда - еднофамилна,**

данни след промяната: площ: **24 кв. м**, предназначение: **Друг вид сграда за обитаване,;**

сграда с идентификатор 77400.500.31.1:

данни преди промяната: площ: **46 кв. м**, предназначение: **Жилищна сграда - еднофамилна,**

данни след промяната: площ: **56 кв. м**, предназначение: **Жилищна сграда - еднофамилна;**

Заличени обекти от КККР:

сграда с идентификатор 77400.500.30.3:

площ: **24 кв. м**, предназначение: **Друг вид сграда за обитаване, няма данни за собственост;**

Заповедта да се съобщи по реда на АПК на заинтересованите лица, съгласно чл. 54, ал. 4 от ЗКИР.

Съгласно чл. 54, ал. 6 от Закона за кадастъра и имотния регистър, заповедта подлежи на обжалване, в 14-дневен срок от съобщаването ѝ по реда на АПК пред Административен съд - СОФИЙСКА ОБЛАСТ.

Заповедта да се връчи на инж.Ирена Шумкова за изпълнение.

Приложение: скица – проект № 15-113965-06.02.2024 г.

НАЧАЛНИК НА СГКК – СОФИЙСКА ОБЛАСТ:

инж.Светломира Славова /

СЛУЖБА ПО ГЕОДЕЗИЯ, КАРТОГРАФИЯ И КАДАСТЪР СОФИЙСКА
ОБЛАСТ

1618, кв."ПАВЛОВО", Ул. "МУСАЛА" №1, 02/8188394; 9556187,
sofia.oblast@cadastre.bg, БУЛСТАТ:130362903

18-4466-22.04.2024 г.

Стр. 2 от 2

